

இணைப்பு -1(அ)
(கிராம ஊராட்சி வார்டு)

வார்டு மறுவரையறை (Delimitation) செய்வதற்கான வரைவு கருத்துருவிற்கான அடிப்படை விவரங்கள்

மாவட்டத்தின் பெயர் - திண்டுக்கல்

ஊராட்சி ஒன்றியத்தின் பெயர்

ஒட்டன்சத்திரம்

வ.எண்	ஊராட்சி ஒன்றியத்தின் பெயர்	2011 கணக்கெடுப்பு படி மக்கள் தொகை	நிர்ணயிக்கப்பட்ட மொத்த வார்டுகளின் எண்ணிக்கை	குடியிருப்பு கட்டிடங்களின் எண்ணிக்கை	ஒரு வார்டின் சராசரி மக்கள் தொகை கலம் (3) / கலம் (4)	ஒரு வார்டில் சராசரி குடியிருப்பு கட்டிடங்களின் எண்ணிக்கை	ஒரு வீட்டின் சராசரி மக்கள் தொகை கலம் (6) / கலம் (7)	உத்தேசிக்கப்பட்டுள்ள வார்டின் எண்ணிக்கை	உத்தேசிக்கப்பட்டுள்ள வார்டில் உள்ள குடியிருப்புக் கட்டிடங்களின் எண்ணிக்கை	உத்தேசிக்கப்பட்டுள்ள வார்டில் மதிப்பீடு செய்யப்படும் மக்கள் தொகை கலம் (8) X கலம் (10)	மதிப்பீடு செய்யப்படும் மக்கள் தொகைக்கும் சராசரி மக்கள் தொகைக்கும் உள்ள வித்தியாசம் கலம் (11) - கலம் (6)	மதிப்பீடு செய்யப்படும் மக்கள் தொகைக்கும் சராசரி மக்கள் தொகைக்கும் உள்ள வித்தியாசத்தின் விழுக்காடு கலம் (12) X 100 / கலம் (6)	வித்தியாசத்திற்கான காரணம்	குறிப்பு
(1)	(2)	(3)	(4)	(5)	(6)	(7)	(8)	(9)	(10)	(11)	(12)	(13)	(14)	(15)
1	வீரலப்பட்டி	1434	6	619	239	103	2.32	1	101	234	-5	-2.1		
2		1434	6	619	239	103	2.32	2	94	218	-21	-8.89		
3		1434	6	619	239	103	2.32	3	100	232	-7	-3.07		
4		1434	6	619	239	103	2.32	4	111	257	18	7.59		
5		1434	6	619	239	103	2.32	5	102	236	-3	-1.13		
6		1434	6	619	239	103	2.32	6	111	257	18	7.59		
மொத்தம்									619	1434				

கையொப்பம்

பெயர்-பா. விஜயலட்சுமி

பதவி - ஊராட்சி வார்டு மறுவரையறை

அலுவலர்/வட்டார வளர்ச்சி அலுவலர் (கி.ஊ)

கையொப்பம்

பெயர்- சி.எம்.முருகேசன்

பதவி - ஊராட்சி வார்டு மறுவரையறை அலுவலர் /

வட்டார வளர்ச்சி அலுவலர் (வ.ஊ)

படிவம்
இணைப்பு - 2(அ)
ஊரகம்
(கிராம ஊராட்சி)

வரைவு வார்டு மறுவரையறைக்கான (Delimitation) அறிக்கை

மாவட்டத்தின் பெயர் - திண்டுக்கல்

ஊராட்சி ஒன்றியத்தின் பெயர் - ஒட்டன்சத்திரம்

கிராம ஊராட்சியின் பெயர் - வீரலப்பட்டி

1	வார்டு எண்	1-வது வார்டு
2	இவ்வார்டில் உள்ளடங்கிய பகுதிகளின் பெயர்கள்	வீரலப்பட்டி மேற்குத் தெரு, தோட்டத்துச் சாலைகள்
3	வார்டின் சராசரி மக்கள் தொகை	239
4	இவ்வார்டில் உள்ள கட்டடங்களின் எண்கள் (தெருவாரியாக)	வீரலப்பட்டி மேற்குத் தெரு: 1/5-1/93= 110 தோட்டத்துச் சாலைகள் : 6/107-6/133= 27=137
5	இவ்வார்டில் உள்ள வீடுகளின் எண்ணிக்கை (தெருவாரியாக)	வீரலப்பட்டி மேற்குத் தெரு: 1/5-1/8=4, 11-12=2, 14=1, 16-20=5, 22-27=6, 29-32=4, 34=1, 36=1, 40-41=2, 43-49=7, 51-52, 52A=3, 53-64=12, 66-67, 67A=3, 68-79=12, 81-83=3, 86-93= 8 மொத்தம் = 74 தோட்டத்துச் சாலைகள் : 6/107-6/133=27 மொத்தம் =27 பெ.மொத்தம்: 101
6	இவ்வார்டின் எல்லைகள்	
	வடக்கு	பஞ்சாயத்து ரோடு
	கிழக்கு	தூண்டிக் கிணறு
	தெற்கு	இரயில்வே லைன்
	மேற்கு	பெருமாள் கோவில்
7	இவ்வார்டின் மொத்த மக்கள் தொகை	234
8	வீரலப்பட்டி உள்ளாட்சி அமைப்பில் உள்ள இவ்வார்டின் மக்கள் தொகை, ஒரு வார்டின் சராசரி மக்கள் தொகையை விட குறைவாகவோ/கூடு லாகவோ இருப்பின் அதற்கான காரணம்	
9	குறிப்பு	1/1 வடி 1/4, 1/9-1/10, 1/13, 1/15, 1/21, 1/28, 1/33, 1/35, 1/37-1/39, 1/42, 1/50, 1/65, 1/80, 1/84-1/85 இடிந்த வீடுகள்

இடம் ஒட்டன்சத்திரம்
தேதி

கையொப்பம்

பெயர்-பா. விஜயலட்சுமி

பதவி - ஊராட்சி வார்டு மறுவரையறை அலுவலர்/வட்டார வளர்ச்சி அலுவலர் (கி.ஊ)

கையொப்பம்

பெயர்- சி.எம்.முருகேசன்

பதவி - ஊராட்சி வார்டு மறுவரையறை அலுவலர்/வட்டார வளர்ச்சி அலுவலர்(வ.ஊ)

படிவம்
இணைப்பு - 2(அ)
ஊரகம்
(கிராம ஊராட்சி)

வரைவு வார்டு மறுவரையறைக்கான (Delimitation) அறிக்கை

மாவட்டத்தின் பெயர் - திண்டுக்கல்

ஊராட்சி ஒன்றியத்தின் பெயர் - ஒட்டன்சத்திரம்

கிராம ஊராட்சியின் பெயர் - வீரலப்பட்டி

1	வார்டு எண்	2 -வது வார்டு
2	இவ்வார்டில் உள்ளடங்கிய பகுதிகளின் பெயர்கள்	வீரலப்பட்டி தெற்குத் தெரு
3	வார்டின் சராசரி மக்கள் தொகை	239
4	இவ்வார்டில் உள்ள கட்டடங்களின் எண்கள் (தெருவாரியாக)	வீரலப்பட்டி தெற்குத் தெரு: 2/2 - 2/97=103
5	இவ்வார்டில் உள்ள வீடுகளின் எண்ணிக்கை (தெருவாரியாக)	வீரலப்பட்டி தெற்குத் தெரு: 2/2-2/2A=2, 2/3-2/13A=12, 15-15A=2, 16-42A=28,43-46=4, 48-52=5, 55-56A=3, 57-62=6, 64=1, 66=1, 68=1, 70-71=2, 73-88A=17, 89-96A=9, 97=1 மொத்தம்: 94
6	இவ்வார்டின் எல்லைகள்	
	வடக்கு	பஞ்சாயத்து ரோடு
	கிழக்கு	தாதன் கோவில்
	தெற்கு	இரயில்வே லைன்
	மேற்கு	தூண்டிக் கிணறு சாலை
7	இவ்வார்டின் மொத்த மக்கள் தொகை	218
8	வீரலப்பட்டி உள்ளாட்சி அமைப்பில் உள்ள இவ்வார்டின் மக்கள் தொகை, ஒரு வார்டின் சராசரி மக்கள் தொகையை விட குறைவாகவோ/கூடுலாகவோ இருப்பின் அதற்கான காரணம்	
9	குறிப்பு	2/1, 2/14, 2/47, 2/53, 2/63, 2/65, 2/67, 2/69, 2/72 இடிந்த வீடுகள்

இடம் ஒட்டன்சத்திரம்
தேதி

கையொப்பம்

பெயர்-பா. விஜயலட்சுமி

பதவி - ஊராட்சி வார்டு மறுவரையறை அலுவலர்/வட்டார

வளர்ச்சி அலுவலர் (கி.ஊ)

கையொப்பம்

பெயர்- சி.எம்.முருகேசன்

பதவி - ஊராட்சி வார்டு மறுவரையறை

அலுவலர்/வட்டார வளர்ச்சி அலுவலர்(வ.ஊ)

படிவம்
இணைப்பு - 2(அ)
ஊரகம்
(கிராம ஊராட்சி)

வரைவு வார்டு மறுவரையறைக்கான (Delimitation) அறிக்கை

மாவட்டத்தின் பெயர் - திண்டுக்கல்

ஊராட்சி ஒன்றியத்தின் பெயர் - ஒட்டன்சத்திரம்

கிராம ஊராட்சியின் பெயர் - வீரலப்பட்டி

1	வார்டு எண்	3 -வது வார்டு
2	இவ்வார்டில் உள்ளடங்கிய பகுதிகளின் பெயர்கள்	வீரலப்பட்டி வடக்குத் தெரு
3	வார்டின் சராசரி மக்கள் தொகை	239
4	இவ்வார்டில் உள்ள கட்டடங்களின் எண்கள் (தெருவாரியாக)	வீரலப்பட்டி வடக்குத் தெரு: 3/1 வடி 3/125 =128
5	இவ்வார்டில் உள்ள வீடுகளின் எண்ணிக்கை (தெருவாரியாக)	வீரலப்பட்டி வடக்குத் தெரு: 3/1 - 3/4=4, 6-7=2, 8-9=2, 11-17=7, 19-20=2, 23-24=2, 26-27=2, 29=1, 31-41=11, 43-53=11, 57-63=7, 66-68=3, 74-79=6, 81-90=10, 92-93A =3, 96-111A=17, 115-117A=4, 119-123=5, 125=1 மொத்தம்=100
6	இவ்வார்டின் எல்லைகள்	
	வடக்கு	கூட்டுறவு சொசைட்டி
	கிழக்கு	பஞ்சாயத்து ஆபீஸ்
	தெற்கு	பஞ்சாயத்து ரோடு
	மேற்கு	சேவை மையம்
7	இவ்வார்டின் மொத்த மக்கள் தொகை	232
8	வீரலப்பட்டி உள்ளாட்சி அமைப்பில் உள்ள இவ்வார்டின் மக்கள் தொகை, ஒரு வார்டின் சராசரி மக்கள் தொகையை விட குறைவாகவோ/கூடு லாகவோ இருப்பின் அதற்கான காரணம்	
9	குறிப்பு	3/5, 3/10, 3/81, 3/21-3/22, 3/25, 3/28, 3/30, 3/42, 3/54-3/56, 3/64, 3/65, 3/69-3/73, 3/80, 3/91, 3/94-3/95, 3/112-3/114, 3/118, 3/124 இடிந்த வீடுகள்

இடம் ஒட்டன்சத்திரம்
தேதி

கையொப்பம்

பெயர்-பா. விஜயலட்சுமி

பதவி - ஊராட்சி வார்டு மறுவரையறை அலுவலர்/வட்டார வளர்ச்சி அலுவலர் (கி.ஊ)

கையொப்பம்

பெயர்- சி.எம்.முருகேசன்

பதவி - ஊராட்சி வார்டு மறுவரையறை அலுவலர்/வட்டார வளர்ச்சி அலுவலர்(வ.ஊ)

படிவம்
இணைப்பு - 2(அ)
ஊரகம்
(கிராம ஊராட்சி)

வரைவு வார்டு மறுவரையறைக்கான (Delimitation) அறிக்கை

மாவட்டத்தின் பெயர் - திண்டுக்கல்

ஊராட்சி ஒன்றியத்தின் பெயர் - ஒட்டன்சத்திரம்

கிராம ஊராட்சியின் பெயர் - வீரலப்பட்டி

1	வார்டு எண்	4 -வது வார்டு
2	இவ்வார்டில் உள்ளடங்கிய பகுதிகளின் பெயர்கள்	வீரலப்பட்டி ஏடி காலனி வடக்குப் பகுதி
3	வார்டின் சராசரி மக்கள் தொகை	239
4	இவ்வார்டில் உள்ள கட்டடங்களின் எண்கள் (தெருவாரியாக)	வீரலப்பட்டி ஏடி காலனி வடக்குப் பகுதி : 4/1 -4/111=119
5	இவ்வார்டில் உள்ள வீடுகளின் எண்ணிக்கை (தெருவாரியாக)	வீரலப்பட்டி ஏடி காலனி வடக்குப் பகுதி : 4/1-4/14 = 15, 4/16 - 4/20A=6, 4/22-4/25A=5, 4/28-4/36A=10, 4/38-4/70A=34, 4/72-4/72A=2, 4/73-4/76A=5, 4/79-4/79A=2, 4/80- 4/111=32 மொத்தம்: 111
6	இவ்வார்டின் எல்லைகள்	
	வடக்கு	ரெட்டியப்பட்டி சாலை
	கிழக்கு	தோட்டத்துச் சாலைகள்
	தெற்கு	பஞ்சாயத்து சிமெண்ட் ரோடு
	மேற்கு	மேல்நிலை நீர்த் தேக்கத் தொட்டி
7	இவ்வார்டின் மொத்த மக்கள் தொகை	257
8	வீரலப்பட்டி உள்ளாட்சி அமைப்பில் உள்ள இவ்வார்டின் மக்கள் தொகை, ஒரு வார்டின் சராசரி மக்கள் தொகையை விட குறைவாகவோ/கூடுலாகவோ இருப்பின் அதற்கான காரணம்	
9	குறிப்பு	4/15, 4/21, 4/26, 4/27, 4/37, 4/71, 4/77, 4/78 குடியிருப்புக் கட்டிடங்கள் அல்லாதது.

இடம் ஒட்டன்சத்திரம்
தேதி

கையொப்பம்

பெயர்-பா. விஜயலட்சுமி

பதவி - ஊராட்சி வார்டு மறுவரையறை அலுவலர்/வட்டார வளர்ச்சி அலுவலர் (கி.ஊ)

கையொப்பம்

பெயர்- சி.எம்.முருகேசன்

பதவி - ஊராட்சி வார்டு மறுவரையறை அலுவலர்/வட்டார வளர்ச்சி அலுவலர்(வ.ஊ)

படிவம்
இணைப்பு - 2(அ)
ஊரகம்
(கிராம ஊராட்சி)

வரைவு வார்டு மறுவரையறைக்கான (Delimitation) அறிக்கை

மாவட்டத்தின் பெயர் - திண்டுக்கல்

ஊராட்சி ஒன்றியத்தின் பெயர் - ஒட்டன் சத்திரம்

கிராம ஊராட்சியின் பெயர் - வீரலப்பட்டி

1	வார்டு எண்	5 -வது வார்டு
2	இவ்வார்டில் உள்ளடங்கிய பகுதிகளின் பெயர்கள்	வீரலப்பட்டி ஏடி காலனி தெற்குப் பகுதி
3	வார்டின் சராசரி மக்கள் தொகை	239
4	இவ்வார்டில் உள்ள கட்டடங்களின் எண்கள் (தெருவாரியாக)	வீரலப்பட்டி ஏடி காலனி தெற்குப் பகுதி : 5/1 - 5/107 =113
5	இவ்வார்டில் உள்ள வீடுகளின் எண்ணிக்கை (தெருவாரியாக)	வீரலப்பட்டி ஏடி காலனி தெற்குப் பகுதி : 5/1-5/10A=11, 5/11-5/25A=16, 5/26-5/35A=11, 5/36-5/42A=8, 5/44-5/55=12, 5/57-5/68=12, 5/70-5/80=11, 5/84=1,5/86-5/86A=2, 5/88=1, 5/90=1, 5/92-5/93A=2, 5/94-5/107=14 மொத்தம் =102
6	இவ்வார்டின் எல்லைகள்	
	வடக்கு	பஞ்சாயத்து சிமெண்ட் ரோடு
	கிழக்கு	தோட்டத்துச் சாலைகள்
	தெற்கு	நாராயணசாமி தோட்டம்
	மேற்கு	அங்கன்வாடி மையம்
7	இவ்வார்டின் மொத்த மக்கள் தொகை	236
8	வீரலப்பட்டி உள்ளாட்சி அமைப்பில் உள்ள இவ்வார்டின் மக்கள் தொகை, ஒரு வார்டின் சராசரி மக்கள் தொகையை விட குறைவாகவோ/ கூடுதலாகவோ இருப்பின் அதற்கான காரணம்	
9	குறிப்பு	5/43, 5/56, 5/69, 5/81, 5/82, 5/83, 5/87, 5/89, 5/91 குடியிருப்புக் கட்டிடங்கள் அல்லாதது.

இடம் ஒட்டன் சத்திரம்
தேதி

கையொப்பம்

பெயர்-பா. விஜயலட்சுமி

பதவி - ஊராட்சி வார்டு மறுவரையறை அலுவலர்/வட்டார வளர்ச்சி அலுவலர் (கி.ஊ)

கையொப்பம்

பெயர்- சி.எம்.முருகேசன்

பதவி - ஊராட்சி வார்டு மறுவரையறை அலுவலர்/வட்டார வளர்ச்சி அலுவலர்(வ.ஊ)

படிவம்
இணைப்பு - 2(அ)
ஊரகம்
(கிராம ஊராட்சி)

வரைவு வார்டு மறுவரையறைக்கான (Delimitation) அறிக்கை

மாவட்டத்தின் பெயர் - திண்டுக்கல்

ஊராட்சி ஒன்றியத்தின் பெயர் - ஒட்டன்சத்திரம்

கிராம ஊராட்சியின் பெயர் - வீரலப்பட்டி

1	வார்டு எண்	6 -வது வார்டு
2	இவ்வார்டில் உள்ளடங்கிய பகுதிகளின் பெயர்கள்	வீரலப்பட்டி வண்ணான்பாறை
3	வார்டின் சராசரி மக்கள் தொகை	239
4	இவ்வார்டில் உள்ள கட்டடங்களின் எண்கள் (தெருவாரியாக)	வீரலப்பட்டி வண்ணான்பாறை 6/1 - 6/110=111
5	இவ்வார்டில் உள்ள வீடுகளின் எண்ணிக்கை (தெருவாரியாக)	வீரலப்பட்டி வண்ணான்பாறை : 6/1-6A=7, 7-33A=28, 34-40A=8, 41-69A= 30, 67-104=38 மொத்தம் = 111
6	இவ்வார்டின் எல்லைகள்	
	வடக்கு	இரயில்வே லைன்
	கிழக்கு	சுவாரி
	தெற்கு	லிங்குசாமி தோட்டம்
	மேற்கு	முருகானந்தம் தேங்காய் குடோன்
7	இவ்வார்டின் மொத்த மக்கள் தொகை	257
8	வீரலப்பட்டி உள்ளாட்சி அமைப்பில் உள்ள இவ்வார்டின் மக்கள் தொகை, ஒரு வார்டின் சராசரி மக்கள் தொகையை விட குறைவாகவோ/ கூடுதலாகவோ இருப்பின் அதற்கான காரணம்	
9	குறிப்பு	---

இடம் ஒட்டன்சத்திரம்
தேதி

கையொப்பம்

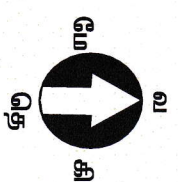
பெயர்-பா. விஜயலட்சுமி

பதவி - ஊராட்சி வார்டு மறுவரையறை அலுவலர்/வட்டார வளர்ச்சி அலுவலர் (கி.ஊ)

கையொப்பம்


பெயர்- சி.எம்.முருகேசன்

பதவி - ஊராட்சி வார்டு மறுவரையறை அலுவலர்/வட்டார வளர்ச்சி அலுவலர்(வ.ஊ)

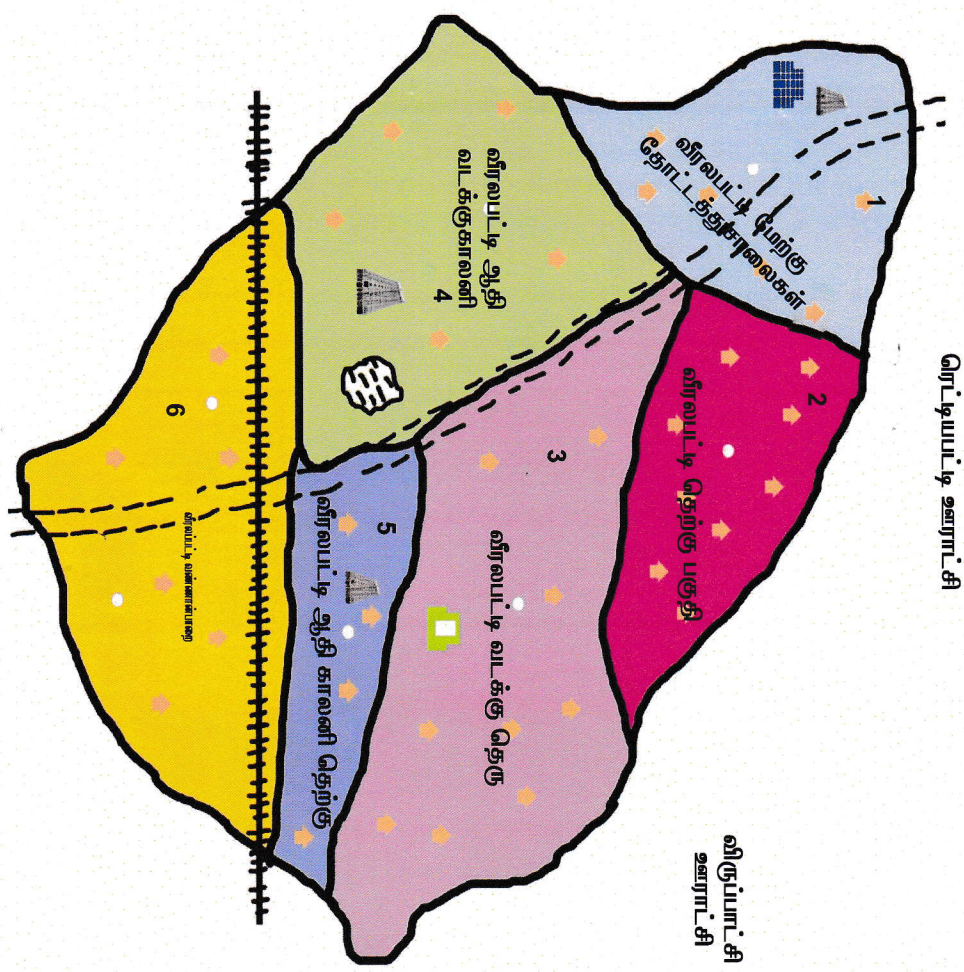


திண்டுக்கல் மாவட்டம்
ஒட்டன்சத்திரம் ஊராட்சி ஒன்றியம்
வீரவட்டி ஊராட்சி
வார்டு முன் மொழிவு

கோவில்
உட்கடை கிராமம்
பள்ளி
தேவாலயம்
சாலை
ஊராட்சி மன்ற அலுவலகம்
குளம்



வ. எண்	வார்டு எண்	உட்கடை கிராமம் பகுதி	கதுவு எண்/ வீடுகளின் எண்ணிக்கை	மக்கள் தொகை
1	1	வீரவட்டி மேற்கு பகுதி	101	234
2	2	வீரவட்டி தெற்கு பகுதி	94	218
3	3	வீரவட்டி வடக்கு பகுதி	100	232
4	4	வீரவட்டி ஆதிதிராவிடர் காலனி வடக்கு	111	257
5	5	வீரவட்டி ஆதிதிராவிடர் காலனி தெற்கு	102	236
6	6	வீரவட்டி வண்ணாம்பறை	111	257
மொத்தம்			619	1434



வெலூர் அணையிட்டி ஊராட்சி

நெட்டிவட்டி ஊராட்சி

விருப்பாட்சி ஊராட்சி

பழனி - திண்டுக்கல் மெயின் சாலை