

இணைப்பு -1(அ)
(கிராம ஊராட்சி வார்டு)

வார்டு மறுவரையறை (Delimitation) செய்வதற்கான வரைவு கருத்துருவிற்கான அடிப்படை விவரங்கள்

மாவட்டத்தின் பெயர் - திண்டுக்கல்

ஊராட்சி ஒன்றியத்தின் பெயர்

ஒட்டன்சத்திரம்

வ.எண்	ஊராட்சி ஒன்றியத்தின் பெயர்	2011 கணக்கெடுப்பு படி மக்கள் தொகை	நிர்ணயிக்கப்பட்ட மொத்த வார்டுகளின் எண்ணிக்கை	குடியிருப்பு கட்டடங்களின் மொத்த எண்ணிக்கை	ஒரு வார்டின் சராசரி மக்கள் தொகை கலம் (3) / கலம் (4)	ஒரு வார்டில் சராசரி குடியிருப்பு கட்டடங்களின் எண்ணிக்கை	ஒரு வீட்டின் சராசரி மக்கள் தொகை கலம் (6) / கலம் (7)	உத்தேசிக்கப்பட்டுள்ள வார்டின் எண்ணிக்கை	உத்தேசிக்கப்பட்டுள்ள வார்டில் உள்ள குடியிருப்பு கட்டடங்களின் எண்ணிக்கை	உத்தேசிக்கப்பட்டுள்ள வார்டில் மதிப்பீடு செய்யப்படும் மக்கள் தொகை கலம் (8) X கலம் (10)	மதிப்பீடு செய்யப்படும் மக்கள் தொகைக்கும் சராசரி மக்கள் தொகைக்கும் உள்ள வித்தியாசம் கலம் (11) - கலம் (6)	மதிப்பீடு செய்யப்படும் மக்கள் தொகைக்கும் சராசரி மக்கள் தொகைக்கும் உள்ள வித்தியாசத்தின் விழுக்காடு கலம் (12) X 100 / கலம் (6)	வித்தியாசத்திற்கான காரணம்	குறிப்பு
(1)	(2)	(3)	(4)	(5)	(6)	(7)	(8)	(9)	(10)	(11)	(12)	(13)	(14)	(15)
1	வெரியப்பூர்	2643	9	1020	294	113	2.59	1	122	316	22	7.6		
2		2643	9	1020	294	113	2.59	2	118	306	12	4.2		
3		2643	9	1020	294	113	2.59	3	97	251	-43	-14.53		
4		2643	9	1020	294	113	2.59	4	95	246	-48	-16.23		
5		2643	9	1020	294	113	2.59	5	114	295	1	0.45		
6		2643	9	1020	294	113	2.59	6	119	308	14	4.88		
7		2643	9	1020	294	113	2.59	7	97	251	-43	-14.53		
8		2643	9	1020	294	113	2.59	8	123	319	25	8.63		
9		2643	9	1020	294	113	2.59	9	135	351	57	19.52		
மொத்தம்									1020	2643				

கையொப்பம்

பெயர்-பா. விஜயலட்சுமி

பதவி - ஊராட்சி வார்டு மறுவரையறை

அலுவலர்/வட்டார வளர்ச்சி அலுவலர் (கி.ஊ)

கையொப்பம்

பெயர்- சி.எம்.முருகேசன்

பதவி - ஊராட்சி வார்டு மறுவரையறை அலுவலர் /

வட்டார வளர்ச்சி அலுவலர் (வ.ஊ)

படிவம்
இணைப்பு - 2(அ)
ஊரகம்
(கிராம ஊராட்சி)

வரைவு வார்டு மறுவரையறைக்கான (Delimitation) அறிக்கை

மாவட்டத்தின் பெயர் - திண்டுக்கல்

ஊராட்சி ஒன்றியத்தின் பெயர் - ஒட்டன்சத்திரம்

கிராம ஊராட்சியின் பெயர் - வெரியப்பூர்

1	வார்டு எண்	1-வது வார்டு
2	இவ்வார்டில் உள்ளடங்கிய பகுதிகளின் பெயர்கள்	நவாமரத்துப்பட்டி, உச்சிமாகாளிபுரம், மூனூர் என்கிற கூட்டத்துப்பட்டி
3	வார்டின் சராசரி மக்கள் தொகை	294
4	இவ்வார்டில் உள்ள கட்டடங்களின் எண்கள் (தெருவாரியாக)	நவாமரத்துப்பட்டி: 1-32, உச்சிமாகாளிபுரம்: 1-42, மூனூர் என்கிற கூட்டத்துப்பட்டி : 1-52
5	இவ்வார்டில் உள்ள வீடுகளின் எண்ணிக்கை (தெருவாரியாக)	நவாமரத்துப்பட்டி: 1 - 12 = 12, 14 - 32 = 19=31 உச்சிமாகாளிபுரம் : 1 - 31 = 31, 35 - 42 = 8= 31+8=39 மூனூர் என்கிற கூட்டத்துப்பட்டி : 1 - 52 = 52 மொத்தம் : 31+39+52= 122
6	இவ்வார்டின் எல்லைகள்	
	வடக்கு	நங்காஞ்சியாறு
	கிழக்கு	தங்கங்கச்சியம்மாபட்டி பஞ்சாயத்து எல்லை
	தெற்கு	ரேசன் கடை
	மேற்கு	போர்வெல்
7	இவ்வார்டின் மொத்த மக்கள் தொகை	316
8	வெரியப்பூர் உள்ளாட்சி அமைப்பில் உள்ள இவ்வார்டின் மக்கள் தொகை, ஒரு வார்டின் சராசரி மக்கள் தொகையை விட குறைவாகவோ/கூடு லாகவோ இருப்பின் அதற்கான காரணம்	
9	குறிப்பு	13, 32, 33, 34 கோவில்கள்

இடம் ஒட்டன்சத்திரம்
தேதி

கையொப்பம்

பெயர்-பா. விஜயலட்சுமி

பதவி - ஊராட்சி வார்டு மறுவரையறை அலுவலர்/வட்டார வளர்ச்சி அலுவலர் (கி.ஊ)

கையொப்பம்

பெயர்- சி.எம்.முருகேசன்

பதவி - ஊராட்சி வார்டு மறுவரையறை அலுவலர்/வட்டார வளர்ச்சி அலுவலர்(வ.ஊ)

படிவம்
இணைப்பு - 2(அ)
ஊரகம்
(கிராம ஊராட்சி)

வரைவு வார்டு மறுவரையறைக்கான (Delimitation) அறிக்கை

மாவட்டத்தின் பெயர் - திண்டுக்கல்

ஊராட்சி ஒன்றியத்தின் பெயர் - ஒட்டன்சத்திரம்

கிராம ஊராட்சியின் பெயர் - வெரியப்பூர்

1	வார்டு எண்	2 -வது வார்டு
2	இவ்வார்டில் உள்ளடங்கிய பகுதிகளின் பெயர்கள்	மூனூர் என்கிற கூட்டத்துப்பட்டி பி.சி.தெரு
3	வார்டின் சராசரி மக்கள் தொகை	294
4	இவ்வார்டில் உள்ள கட்டடங்களின் எண்கள் (தெருவாரியாக)	மூனூர் என்கிற கூட்டத்துப்பட்டி பி.சி.தெரு 56-181= 118
5	இவ்வார்டில் உள்ள வீடுகளின் எண்ணிக்கை (தெருவாரியாக)	மூனூர் என்கிற கூட்டத்துப்பட்டி பி.சி.தெரு 56-181= 118
6	இவ்வார்டின் எல்லைகள்	
	வடக்கு	நங்காஞ்சியாறு
	கிழக்கு	உச்சிமாகாளியம்மன் கோவில்
	தெற்கு	ரேசன் கடை
	மேற்கு	ஜவ்வாதுப்பட்டி தார் சாலை
7	இவ்வார்டின் மொத்த மக்கள் தொகை	306
8	வெரியப்பூர் உள்ளாட்சி அமைப்பில் உள்ள இவ்வார்டின் மக்கள் தொகை, ஒரு வார்டின் சராசரி மக்கள் தொகையை விட குறைவாகவோ/கூடு லாகவோ இருப்பின் அதற்கான காரணம்	
9	குறிப்பு	---

இடம் ஒட்டன்சத்திரம்
தேதி

கையொப்பம்

பெயர்-பா. விஜயலட்சுமி

பதவி - ஊராட்சி வார்டு மறுவரையறை அலுவலர்/வட்டார வளர்ச்சி அலுவலர் (கி.ஊ)

கையொப்பம்

பெயர்- சி.எம்.முருகேசன்

பதவி - ஊராட்சி வார்டு மறுவரையறை அலுவலர்/வட்டார வளர்ச்சி அலுவலர்(வ.ஊ)

படிவம்
இணைப்பு - 2(அ)
ஊரகம்
(கிராம ஊராட்சி)

வரைவு வார்டு மறுவரையறைக்கான (Delimitation) அறிக்கை

மாவட்டத்தின் பெயர் - திண்டுக்கல்

ஊராட்சி ஒன்றியத்தின் பெயர் - ஒட்டன்சத்திரம்

கிராம ஊராட்சியின் பெயர் - வெரியப்பூர்

1	வார்டு எண்	3 -வது வார்டு
2	இவ்வார்டில் உள்ளடங்கிய பகுதிகளின் பெயர்கள்	மூனூர் என்கிற கூட்டத்துப்பட்டி
3	வார்டின் சராசரி மக்கள் தொகை	294
4	இவ்வார்டில் உள்ள கட்டடங்களின் எண்கள் (தெருவாரியாக)	மூனூர் : 160 - 181, கூட்டத்துப்பட்டி : 73-157 =100 2-வது வார்டிலிருந்து கொண்டு வரப்பட்டது
5	இவ்வார்டில் உள்ள வீடுகளின் எண்ணிக்கை (தெருவாரியாக)	மூனூர் : 160 - 181= 16 கூட்டத்துப்பட்டி : 73-142 = 69 146 -157 = 12 பெரு மொத்தம் 16+69+12=97
6	இவ்வார்டின் எல்லைகள்	
	வடக்கு	நங்காஞ்சியாறு
	கிழக்கு	நங்காஞ்சியாறு ஓடை
	தெற்கு	தொடக்கப் பள்ளி
	மேற்கு	மாரியம்மன் கோவில்
7	இவ்வார்டின் மொத்த மக்கள் தொகை	251
8	வெரியப்பூர் உள்ளாட்சி அமைப்பில் உள்ள இவ்வார்டின் மக்கள் தொகை, ஒரு வார்டின் சராசரி மக்கள் தொகையை விட குறைவாகவோ/கூடு லாகவோ இருப்பின் அதற்கான காரணம்	
9	குறிப்பு	143, 144, 145 கோவில்கள்

இடம் ஒட்டன்சத்திரம்

தேதி

கையொப்பம்

பெயர்-பா. விஜயலட்சுமி

பதவி - ஊராட்சி வார்டு மறுவரையறை அலுவலர்/வட்டார வளர்ச்சி அலுவலர் (கி.ஊ)

கையொப்பம்

பெயர்- சி.எம்.முருகேசன்

பதவி - ஊராட்சி வார்டு மறுவரையறை அலுவலர்/வட்டார வளர்ச்சி அலுவலர்(வ.ஊ)

படிவம்
இணைப்பு - 2(அ)
ஊரகம்
(கிராம ஊராட்சி)

வரைவு வார்டு மறுவரையறைக்கான (Delimitation) அறிக்கை

மாவட்டத்தின் பெயர் - திண்டுக்கல்

ஊராட்சி ஒன்றியத்தின் பெயர் - ஒட்டன்சத்திரம்

கிராம ஊராட்சியின் பெயர் - வெரியப்பூர்

1	வார்டு எண்	4 -வது வார்டு
2	இவ்வார்டில் உள்ளடங்கிய பகுதிகளின் பெயர்கள்	நாகப்பன் பட்டி, வெள்ளியக்கவுண்டன்புதூர்
3	வார்டின் சராசரி மக்கள் தொகை	294
4	இவ்வார்டில் உள்ள கட்டடங்களின் எண்கள் (தெருவாரியாக)	நாகப்பன் பட்டி: 1 - 72 ,158 - 169 (3-வது வார்டிலிருந்து கொண்டு வரப்பட்டது) வெள்ளியக்கவுண்டன்புதூர் : 1-11 (5-வது வார்டிலிருந்து கொண்டு வரப்பட்டது)
5	இவ்வார்டில் உள்ள வீடுகளின் எண்ணிக்கை (தெருவாரியாக)	நாகப்பன் பட்டி : 1 - 72 = 72,158 - 169 = 12, மொத்தம் 72+12=84 வெள்ளியக்கவுண்டன்புதூர் : 1 - 11=11 பெரு மொத்தம் 84+11=95
6	இவ்வார்டின் எல்லைகள்	
	வடக்கு	பிடாரியம்மன் கோவில்
	கிழக்கு	நடுத்தோட்டக் குளம்
	தெற்கு	அண்ணாமலைபுதூர் காளியம்மன் கோவில்
	மேற்கு	சர்வே எண். 30 குளம்
7	இவ்வார்டின் மொத்த மக்கள் தொகை	246
8	வெரியப்பூர் உள்ளாட்சி அமைப்பில் உள்ள இவ்வார்டின் மக்கள் தொகை, ஒரு வார்டின் சராசரி மக்கள் தொகையை விட குறைவாகவோ/கூடுலாகவோ இருப்பின் அதற்கான காரணம்	
9	குறிப்பு	----

இடம் ஒட்டன்சத்திரம்
தேதி

கையொப்பம்
பெயர்-பா. விஜயலட்சுமி

பதவி - ஊராட்சி வார்டு மறுவரையறை அலுவலர்/வட்டார வளர்ச்சி அலுவலர் (கி.ஊ)

கையொப்பம்
பெயர்- சி.எம்.முருகேசன்

பதவி - ஊராட்சி வார்டு மறுவரையறை அலுவலர்/வட்டார வளர்ச்சி அலுவலர்(வ.ஊ)

படிவம்
இணைப்பு - 2(அ)
ஊரகம்
(கிராம ஊராட்சி)

வரைவு வார்டு மறுவரையறைக்கான (Delimitation) அறிக்கை

மாவட்டத்தின் பெயர் - திண்டுக்கல்

ஊராட்சி ஒன்றியத்தின் பெயர் - ஒட்டன்சத்திரம்

கிராம ஊராட்சியின் பெயர் - வெரியப்பூர்

1	வார்டு எண்	5 -வது வார்டு
2	இவ்வார்டில் உள்ளடங்கிய பகுதிகளின் பெயர்கள்	அண்ணாமலைபுதூர், பொன்காளியம்மன்கோவில் புதூர்
3	வார்டின் சராசரி மக்கள் தொகை	294
4	இவ்வார்டில் உள்ள கட்டடங்களின் எண்கள் (தெருவாரியாக)	அண்ணாமலைபுதூர் :1-62, பொன்காளியம்மன்கோவில் புதூர்: 1-51
5	இவ்வார்டில் உள்ள வீடுகளின் எண்ணிக்கை (தெருவாரியாக)	அண்ணாமலைபுதூர் :1-20 = 20, 22-35 = 14, 37-62 = 31, =20+14+31=65 பொன்காளியம்மன்கோவில் புதூர் : 1-18 = 18, 20-51 = 31, 18+31=49 பெரு மொத்தம் = 65+49=114
6	இவ்வார்டின் எல்லைகள்	
	வடக்கு	நாகப்பன்பட்டி நடுத்தோட்டக் குளம்
	கிழக்கு	புலியூர்நத்தம் இணைப்பு சாலை
	தெற்கு	கேதையுறும்பு இணைப்பு சாலை
	மேற்கு	ஜவ்வாதுப்பட்டி இணைப்பு சாலை
7	இவ்வார்டின் மொத்த மக்கள் தொகை	295
8	வெரியப்பூர் உள்ளாட்சி அமைப்பில் உள்ள இவ்வார்டின் மக்கள் தொகை, ஒரு வார்டின் சராசரி மக்கள் தொகையை விட குறைவாகவோ/கூடுலாகவோ இருப்பின் அதற்கான காரணம்	
9	குறிப்பு	21- சாவடி, 36-கோவில், 19-கோவில்

இடம் ஒட்டன்சத்திரம்
தேதி

கையொப்பம்
பெயர்-பா. விஜயலட்சுமி

பதவி - ஊராட்சி வார்டு மறுவரையறை அலுவலர்/வட்டார
வளர்ச்சி அலுவலர் (கி.ஊ)

கையொப்பம்
பெயர்- சி.எம்.முருகேசன்

பதவி - ஊராட்சி வார்டு மறுவரையறை
அலுவலர்/வட்டார வளர்ச்சி அலுவலர்(வ.ஊ)

படிவம்
இணைப்பு - 2(அ)
ஊரகம்
(கிராம ஊராட்சி)

வரைவு வார்டு மறுவரையறைக்கான (Delimitation) அறிக்கை

மாவட்டத்தின் பெயர் - திண்டுக்கல்

ஊராட்சி ஒன்றியத்தின் பெயர் - ஒட்டன்சத்திரம்

கிராம ஊராட்சியின் பெயர் - வெரியப்பூர்

1	வார்டு எண்	6 -வது வார்டு
2	இவ்வார்டில் உள்ளடங்கிய பகுதிகளின் பெயர்கள்	காளிபாளையம், வெரியப்பூர் கிழக்கு
3	வார்டின் சராசரி மக்கள் தொகை	294
4	இவ்வார்டில் உள்ள கட்டடங்களின் எண்கள் (தெருவாரியாக)	காளிபாளையம்: 1-56, வெரியப்பூர் கிழக்கு : 1-65
5	இவ்வார்டில் உள்ள வீடுகளின் எண்ணிக்கை (தெருவாரியாக)	காளிபாளையம் : 1-45 = 45, 47-51 = 5, 53-56 = 4 , 45+5+4=54 வெரியப்பூர் கிழக்கு : 1-65 = 65 பெரு மொத்தம் = 123+63+20= 206
6	இவ்வார்டின் எல்லைகள்	
	வடக்கு	விநாயகர் கோவில்
	கிழக்கு	மேல்நிலை நீர்த்தேக்கத் தொட்டி
	தெற்கு	வக்கையம்மன் கோவில்
	மேற்கு	ஜவ்வாதுப்பட்டி இணைப்பு சாலை
7	இவ்வார்டின் மொத்த மக்கள் தொகை	308
8	வெரியப்பூர் உள்ளாட்சி அமைப்பில் உள்ள இவ்வார்டின் மக்கள் தொகை, ஒரு வார்டின் சராசரி மக்கள் தொகையை விட குறைவாகவோ/கூடுலாகவோ இருப்பின் அதற்கான காரணம்	
9	குறிப்பு	46 பஞ்சாயத்து ஆபீஸ், 52 கிராம நிர்வாக அலுவலகக் கட்டிடம்

இடம் ஒட்டன்சத்திரம்
தேதி

கையொப்பம்

பெயர்-பா. விஜயலட்சுமி

பதவி - ஊராட்சி வார்டு மறுவரையறை அலுவலர்/வட்டார வளர்ச்சி அலுவலர் (கி.ஊ)

கையொப்பம்

பெயர்- சி.எம்.முருகேசன்

பதவி - ஊராட்சி வார்டு மறுவரையறை அலுவலர்/வட்டார வளர்ச்சி அலுவலர்(வ.ஊ)

படிவம்
இணைப்பு - 2(அ)
ஊரகம்
(கிராம ஊராட்சி)

வரைவு வார்டு மறுவரையறைக்கான (Delimitation) அறிக்கை

மாவட்டத்தின் பெயர் - திண்டுக்கல்

ஊராட்சி ஒன்றியத்தின் பெயர் - ஒட்டன்சத்திரம்

கிராம ஊராட்சியின் பெயர் - வெரியப்பூர்

1	வார்டு எண்	7 -வது வார்டு
2	இவ்வார்டில் உள்ளடங்கிய பகுதிகளின் பெயர்கள்	வெரியப்பூர் மேற்குத் தெரு
3	வார்டின் சராசரி மக்கள் தொகை	294
4	இவ்வார்டில் உள்ள கட்டடங்களின் எண்கள் (தெருவாரியாக)	வெரியப்பூர் மேற்குத் தெரு : 66-121, 129-133, 262-308
5	இவ்வார்டில் உள்ள வீடுகளின் எண்ணிக்கை (தெருவாரியாக)	வெரியப்பூர் மேற்குத் தெரு : 66-68 =3 71-72=2, 75-115=38, 121-121=1, 129-233=5, 262-275=16, 277-308=32 பெரு மொத்தம் =3+2+38+1+5+16+32=97
6	இவ்வார்டின் எல்லைகள்	
	வடக்கு	மகளிர் சுகாதார வளாகம்
	கிழக்கு	பஞ்சாயத்து ஆபீஸ்
	தெற்கு	ஆரம்ப சுகாதார நிலையம்
	மேற்கு	கால்நடை மருத்துவமனை
7	இவ்வார்டின் மொத்த மக்கள் தொகை	251
8	வெரியப்பூர் உள்ளாட்சி அமைப்பில் உள்ள இவ்வார்டின் மக்கள் தொகை, ஒரு வார்டின் சராசரி மக்கள் தொகையை விட குறைவாகவோ/கூடுலாகவோ இருப்பின் அதற்கான காரணம்	
9	குறிப்பு	69,70- மேல்நிலை நீர்த்தேக்கத் தொட்டி , 73,74 சாவடி, 116, 117, 118, 119, 120 கோவில்

இடம் ஒட்டன்சத்திரம்
தேதி

கையொப்பம்

பெயர்-பா. விஜயலட்சுமி

பதவி - ஊராட்சி வார்டு மறுவரையறை அலுவலர்/வட்டார வளர்ச்சி அலுவலர் (கி.ஊ)

கையொப்பம்

பெயர்- சி.எம்.முருகேசன்

பதவி - ஊராட்சி வார்டு மறுவரையறை அலுவலர்/வட்டார வளர்ச்சி அலுவலர்(வ.ஊ)

படிவம்
இணைப்பு - 2(அ)
ஊரகம்
(கிராம ஊராட்சி)

வரைவு வார்டு மறுவரையறைக்கான (Delimitation) அறிக்கை

மாவட்டத்தின் பெயர் - திண்டுக்கல்

ஊராட்சி ஒன்றியத்தின் பெயர் - ஒட்டன்சத்திரம்

கிராம ஊராட்சியின் பெயர் - வெரியப்பூர்

1	வார்டு எண்	8 -வது வார்டு
2	இவ்வார்டில் உள்ளடங்கிய பகுதிகளின் பெயர்கள்	சுந்தரிபாளையம், வெள்ளியன் வலசு, கந்தப்பக்கவுண்டன்வலசு
3	வார்டின் சராசரி மக்கள் தொகை	294
4	இவ்வார்டில் உள்ள கட்டடங்களின் எண்கள் (தெருவாரியாக)	சுந்தரிபாளையம் 1-1, 3-44, வெள்ளியன் வலசு 1-46, 49-69, கந்தப்பக்கவுண்டன்வலசு 1-15
5	இவ்வார்டில் உள்ள வீடுகளின் எண்ணிக்கை (தெருவாரியாக)	சுந்தரிபாளையம் 1-1=1, 3-44=42, =1+42=43 வெள்ளியன் வலசு 1-42=42, 45-46=2, 49-69=21, =42+2+21=65 கந்தப்பக்கவுண்டன்வலசு 1-15=15 பெரு மொத்தம் = 43+65+15=123
6	இவ்வார்டின் எல்லைகள்	
	வடக்கு	ஏடி காலனி
	கிழக்கு	விநாயகர் கோவில்
	தெற்கு	மேல்நிலை நீர்த்தேக்கத் தொட்டி
	மேற்கு	பெயில்நாயக்கன்பட்டி மண் ரோடு
7	இவ்வார்டின் மொத்த மக்கள் தொகை	319
8	வெரியப்பூர் உள்ளாட்சி அமைப்பில் உள்ள இவ்வார்டின் மக்கள் தொகை, ஒரு வார்டின் சராசரி மக்கள் தொகையை விட குறைவாகவோ/ கூடுதலாகவோ இருப்பின் அதற்கான காரணம்	
9	குறிப்பு	2, 43, 44, 47, 48 கோவில்

இடம் ஒட்டன்சத்திரம்
தேதி

கையொப்பம்

பெயர்-பா. விஜயலட்சுமி

பதவி - ஊராட்சி வார்டு மறுவரையறை அலுவலர்/வட்டார வளர்ச்சி அலுவலர் (கி.ஊ)

கையொப்பம்

பெயர்- சி.எம்.முருகேசன்

பதவி - ஊராட்சி வார்டு மறுவரையறை அலுவலர்/வட்டார வளர்ச்சி அலுவலர்(வ.ஊ)

படிவம்
இணைப்பு - 2(அ)
ஊரகம்
(கிராம ஊராட்சி)

வரைவு வார்டு மறுவரையறைக்கான (Delimitation) அறிக்கை

மாவட்டத்தின் பெயர் - திண்டுக்கல்

ஊராட்சி ஒன்றியத்தின் பெயர் - ஒட்டன்சத்திரம்

கிராம ஊராட்சியின் பெயர் - வெரியப்பூர்

1	வார்டு எண்	9 -வது வார்டு
2	இவ்வார்டில் உள்ளடங்கிய பகுதிகளின் பெயர்கள்	வெரியப்பூர் தெற்கு ஏடி காலனி மற்றும் வெரியப்பூர் புது காலனி
3	வார்டின் சராசரி மக்கள் தொகை	294
4	இவ்வார்டில் உள்ள கட்டடங்களின் எண்கள் (தெருவாரியாக)	வெரியப்பூர் தெற்கு ஏடி காலனி மற்றும் வெரியப்பூர் புது காலனி : 119-261, 276-276
5	இவ்வார்டில் உள்ள வீடுகளின் எண்ணிக்கை (தெருவாரியாக)	வெரியப்பூர் தெற்கு ஏடி காலனி மற்றும் வெரியப்பூர் புது காலனி : 119-119=1, 122-228=105, 234-261=28, 276-276=1 மொத்தம் = 1+105+28+1=135
6	இவ்வார்டின் எல்லைகள்	
	வடக்கு	நடுநிலைப் பள்ளி
	கிழக்கு	அண்ணாக்குளம்
	தெற்கு	கரடு
	மேற்கு	ரேசன் கடை
7	இவ்வார்டின் மொத்த மக்கள் தொகை	351
8	வெரியப்பூர் உள்ளாட்சி அமைப்பில் உள்ள இவ்வார்டின் மக்கள் தொகை, ஒரு வார்டின் சராசரி மக்கள் தொகையை விட குறைவாகவோ/ கூடுதலாகவோ இருப்பின் அதற்கான காரணம்	
9	குறிப்பு	120, 121 டி.வி ழும் 229, 230, 231, 232, 233 கோவில்

இடம் ஒட்டன்சத்திரம்
தேதி

கையொப்பம்

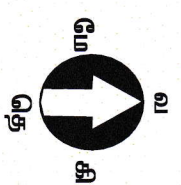
பெயர்-பா. விஜயலட்சுமி

பதவி - ஊராட்சி வார்டு மறுவரையறை அலுவலர்/வட்டார வளர்ச்சி அலுவலர் (கி.ஊ)

கையொப்பம்

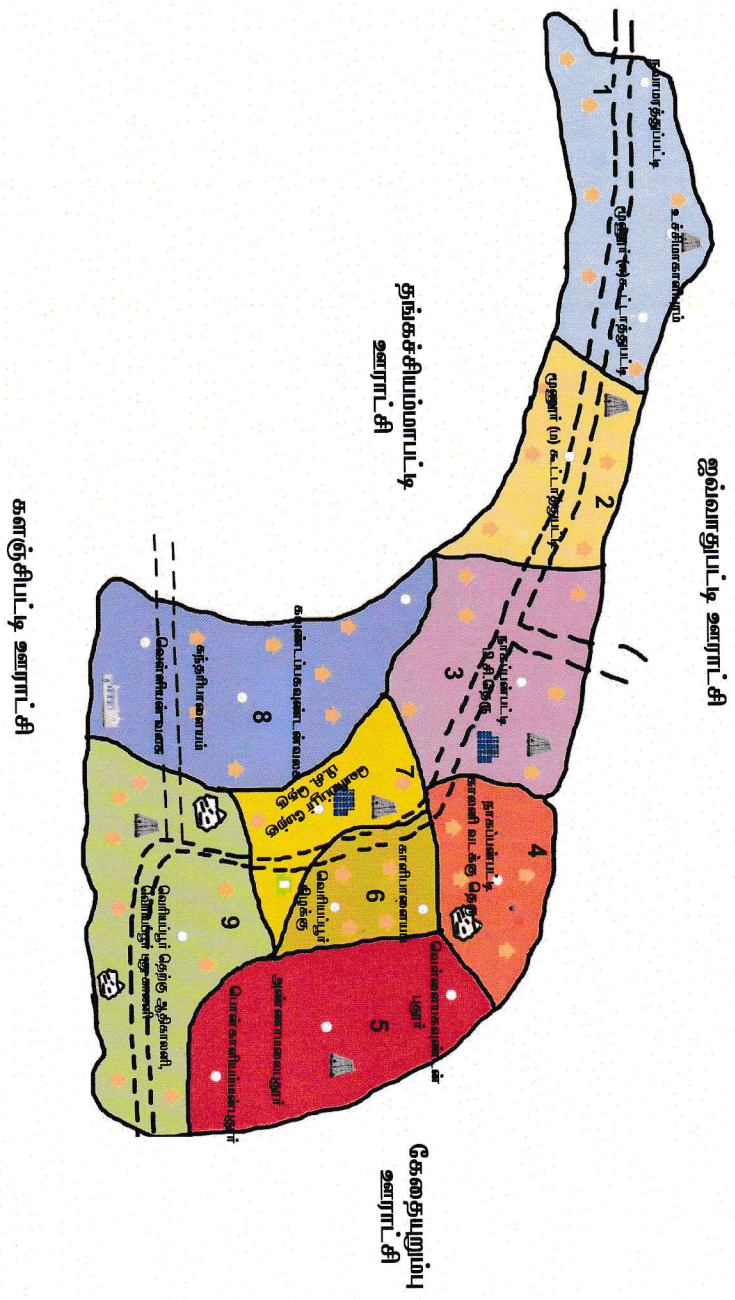

பெயர்- சி.எம்.முருகேசன்

பதவி - ஊராட்சி வார்டு மறுவரையறை அலுவலர்/வட்டார வளர்ச்சி அலுவலர்(வ.ஊ)



திண்டுக்கல் மாவட்டம்
ஒட்டன்சத்திரம் ஊராட்சி ஒன்றியம்
வெரியப்பூர் ஊராட்சி
வார்டு முன் பெறாநிலவு

- கோவில்
- உட்கடை கிராமம்
- பள்ளி
- தேவாலயம்
- சாலை
- ஊராட்சி மன்ற அலுவலகம்
- குளம்



வட்டார வளர்ச்சி அலுவலர் (கி.ஊ)
 ஒட்டன்சத்திரம்

வட்டார வளர்ச்சி அலுவலர் (வ.ஊ)
 ஒட்டன்சத்திரம்

உதவி பொறியாளர்
 ஒட்டன்சத்திரம்

வ.எண்	வார்டு எண்	உட்கடை கிராமம் பகுதி	கடவு எண்/வீடுகளின் எண்ணிக்கை	மக்கள் தொகை
1	1	நவாபுரத்தப்படி, உச்சிமாக்களிரம்	122	316
2	2	மூணா (6) கூட்டாத்துப்படி	118	306
3	3	நாகப்பண்டி பி.கி.தெரு	97	251
4	4	நாகப்பண்டி காவனி, வடக்கு தெரு	95	246
5	5	வெள்ளையகண்டைத்தூர், அண்ணாமலைத்தூர்	114	295
6	6	காளிப்பாளையம், வெரியப்பூர் கிழக்கு	119	308
7	7	வெரியப்பூர் மேற்கு, பி.கி. தெரு	97	251
8	8	கந்திரிபாளையம், வெள்ளையன்வலக, கவுண்டிபக்கண்டைவலக,	123	319
9	9	வெரியப்பூர் தெற்கு ஆதிசாவனி, வெரியப்பூர் புது காவனி	135	351
		மொத்தம்	1020	2643