

**இணைப்பு -1(அ)
(கிராம ஊராட்சி வார்டு)**

வார்டு மறுவரையறை (Delimitation) செய்வதற்கான வரைவு கருத்துருவிற்கான அடிப்படை விவரங்கள்

மாவட்டத்தின் பெயர் - திண்டுக்கல்
ஊராட்சி ஒன்றியத்தின் பெயர்
ஊராட்சியின் பெயர் - மார்க்கம்பட்டி

ஒட்டன்சத்திரம்

வ.எண்	ஊராட்சி ஒன்றியத்தின் பெயர்	2011 கணக்கெடுப்பு படி மக்கள் தொகை	நிர்ணயிக்கப்பட்ட மொத்த வார்டுகளின் எண்ணிக்கை	குடியிருப்பு கட்டிடங்களின் மொத்த எண்ணிக்கை	ஒரு வார்டின் சராசரி மக்கள் தொகை கலம் (3) / கலம் (4)	ஒரு வார்டில் சராசரி குடியிருப்பு கட்டிடங்களின் எண்ணிக்கை	ஒரு வீட்டின் சராசரி மக்கள் தொகை கலம் (6) / கலம் (7)	உத்தேசிக்கப்பட்டுள்ள வார்டின் எண்ணிக்கை	உத்தேசிக்கப்பட்டுள்ள வார்டில் உள்ள குடியிருப்புக் கட்டிடங்களின் எண்ணிக்கை	உத்தேசிக்கப்பட்டுள்ள வார்டில் மதிப்பீடு செய்யப்படும் மக்கள் தொகை கலம் (8) X கலம் (10)	மதிப்பீடு செய்யப்படும் மக்கள் தொகைக்கும் சராசரி மக்கள் தொகைக்கும் உள்ள வித்தியாசம் கலம் (11) - கலம் (6)	மதிப்பீடு செய்யப்படும் மக்கள் தொகைக்கும் சராசரி மக்கள் தொகைக்கும் உள்ள வித்தியாசத்தின் விழுக்காடு கலம் (12) X 100 / கலம் (6)	வித்தியாசத்திற்கான காரணம்	குறிப்பு
(1)	(2)	(3)	(4)	(5)	(6)	(7)	(8)	(9)	(10)	(11)	(12)	(13)	(14)	(15)
1	மார்க்கம்பட்டி	3103	9	1219	345	135	2.55	1	112	285	-60	-17.31		
2		3103	9	1219	345	135	2.55	2	141	359	14	4.1		
3		3103	9	1219	345	135	2.55	3	107	272	-72	-21		
4		3103	9	1219	345	135	2.55	4	161	410	65	18.87		
5		3103	9	1219	345	135	2.55	5	128	326	-19	-5.5		
6		3103	9	1219	345	135	2.55	6	134	341	-4	-1.07		
7		3103	9	1219	345	135	2.55	7	114	290	-55	-15.83		
8		3103	9	1219	345	135	2.55	8	157	400	55	15.91		
9		3103	9	1219	345	135	2.55	9	165	420	75	21.82		
மொத்தம்									1219	3103				

கையொப்பம்
பெயர்-பா. விஜயலட்சுமி
பதவி - ஊராட்சி வார்டு மறுவரையறை அலுவலர்/வட்டார வளர்ச்சி அலுவலர் (கி.ஊ)

கையொப்பம்
பெயர்- சி.எம்.முருகேசன்
பதவி - ஊராட்சி வார்டு மறுவரையறை அலுவலர் / வட்டார வளர்ச்சி அலுவலர் (வ.ஊ)

படிவம்
இணைப்பு - 2(அ)
ஊரகம்
(கிராம ஊராட்சி)

வரைவு வார்டு மறுவரையறைக்கான (Delimitation) அறிக்கை

மாவட்டத்தின் பெயர் - திண்டுக்கல்

ஊராட்சி ஒன்றியத்தின் பெயர் - ஒட்டன்சத்திரம்

கிராம ஊராட்சியின் பெயர் - மார்க்கம்பட்டி

1	வார்டு எண்	1 - வது வார்டு
2	இவ்வார்டில் உள்ள எடங்கிய பகுதிகளின் பெயர்கள்	கணவாய்ப்பட்டி
3	வார்டின் சராசரி மக்கள் தொகை	345
4	இவ்வார்டில் உள்ள கட்டடங்களின் எண்கள் (தெருவாரியாக)	கணவாய்ப்பட்டி $4/1-4/115 = 115$
5	இவ்வார்டில் உள்ள வீடுகளின் எண்ணிக்கை (தெருவாரியாக)	கணவாய்ப்பட்டி $1 - 22 = 22$ $24 - 30 = 7$ $33 - 115 = 83 = 112$
6	இவ்வார்டின் எல்லைகள்	
	வடக்கு	ஆதி காலனி
	கிழக்கு	டேங்க்
	தெற்கு	பஸ் நிறுத்தம்
	மேற்கு	பள்ளி
7	இவ்வார்டின் மொத்த மக்கள் தொகை	285
8	மார்க்கம்பட்டி உள்ளாட்சி அமைப்பில் உள்ள இவ்வார்டின் மக்கள் தொகை, ஒரு வார்டின் சராசரி மக்கள் தொகையை விட குறைவாகவோ/ கூடுவாகவோ இருப்பின் அதற்கான காரணம்	
9	குறிப்பு	23, 31, 32 = பயன்படுத்தாத வீடுகள்

இடம் ஒட்டன்சத்திரம்
தேதி

கையொப்பம்
பெயர்-பா. விஜயலட்சுமி

பதவி - ஊராட்சி வார்டு மறுவரையறை அலுவலர்/வட்டார வளர்ச்சி அலுவலர் (கி.ஊ)

கையொப்பம்
பெயர்- சி.எம்.முருகேசன்

பதவி - ஊராட்சி வார்டு மறுவரையறை அலுவலர்/வட்டார வளர்ச்சி அலுவலர்(வ.ஊ)

படிவம்
இணைப்பு - 2(அ)
ஊரகம்
(கிராம ஊராட்சி)

வரைவு வார்டு மறுவரையறைக்கான (Delimitation) அறிக்கை

மாவட்டத்தின் பெயர் - திண்டுக்கல்

ஊராட்சி ஒன்றியத்தின் பெயர் - ஒட்டன் சத்திரம்

கிராம ஊராட்சியின் பெயர் - மார்க்கம்பட்டி

1	வார்டு எண்	2 - வது வார்டு
2	இவ்வார்டில் உள்ளடங்கிய பகுதிகளின் பெயர்கள்	எம்.அத்தப்பன்பட்டி ரோட்டுபுதூர் அத்திகாட்டுபுதூர்
3	வார்டின் சராசரி மக்கள் தொகை	345
4	இவ்வார்டில் உள்ள கட்டடங்களின் எண்கள் (தெருவாரியாக)	எம்.அத்தப்பன்பட்டி 2/1-2/73 ரோட்டுபுதூர் 2/74-2/111 அத்திகாட்டுபுதூர் 2/112-2/150
5	இவ்வார்டில் உள்ள வீடுகளின் எண்ணிக்கை (தெருவாரியாக)	எம்.அத்தப்பன்பட்டி 2/1-2/10 = 10, 2/12-2/69 = 68 ரோட்டுபுதூர் 2/74-2/74-85=12, 2/87-2/91=5 2/93-2/111 = 18 = 35 அத்திகாட்டுபுதூர் 2/112-2/134 = 24, 2/136-2/150=14=38 மொத்தம் = (68+35+38) = 141
6	இவ்வார்டின் எல்லைகள்	
	வடக்கு	AGAMT குளம்
	கிழக்கு	சொசைட்டி
	தெற்கு	மூலக்கடை ரோடு
	மேற்கு	கணவாய்பட்டி ரோடு
7	இவ்வார்டின் மொத்த மக்கள் தொகை	359
8	மார்க்கம்பட்டி உள்ளாட்சி அமைப்பில் உள்ள இவ்வார்டின் மக்கள் தொகை, ஒரு வார்டின் சராசரி மக்கள் தொகையை விட குறைவாகவோ/ கூடுலாகவோ இருப்பின் அதற்கான காரணம்	
9	குறிப்பு	2/11, 2/135 = இடிந்த வீடுகள், 2/70-2/73= அரசு கட்டிடங்கள், 2/86= மோட்டார் ஈரும், 2/92= விநாயகர் கோவில்

இடம் ஒட்டன் சத்திரம்
தேதி

கையொப்பம்

பெயர்-பா. விஜயலட்சுமி

**பதவி - ஊராட்சி வார்டு மறுவரையறை அலுவலர்/வட்டார
வளர்ச்சி அலுவலர் (கி.ஊ)**

கையொப்பம்

பெயர்- சி.எம்.முருகேசன்

**பதவி - ஊராட்சி வார்டு மறுவரையறை
அலுவலர்/வட்டார வளர்ச்சி அலுவலர்(வ.ஊ)**

படிவம்
இணைப்பு - 2(அ)
ஊரகம்
(கிராம ஊராட்சி)

வரைவு வார்டு மறுவரையறைக்கான (Delimitation) அறிக்கை

மாவட்டத்தின் பெயர் - திண்டுக்கல்

ஊராட்சி ஒன்றியத்தின் பெயர் - ஒட்டன் சத்திரம்

கிராம ஊராட்சியின் பெயர் - மார்க்கம்பட்டி

1	வார்டு எண்	3 - வது வார்டு
2	இவ்வார்டில் உள்ள ஊடங்கிய பகுதிகளின் பெயர்கள்	மாம்பாறை
3	வார்டின் சராசரி மக்கள் தொகை	345
4	இவ்வார்டில் உள்ள கட்டடங்களின் எண்கள் (தெருவாரியாக)	மாம்பாறை : 1/1-1/114=114
5	இவ்வார்டில் உள்ள வீடுகளின் எண்ணிக்கை (தெருவாரியாக)	மாம்பாறை : 1/1 - 1/16=16, 1/18-1/63=46, 1/65-1/74=10, 1/76-1/77=2, 1/80-1/84=5, 1/87-1/114=28 = 107
6	இவ்வார்டின் எல்லைகள்	
	வடக்கு	ராயக்கவுண்டன்வலசு ரோடு
	கிழக்கு	வடுகபட்டி ரோடு
	தெற்கு	சாவடி
	மேற்கு	AGAMT குளம்
7	இவ்வார்டின் மொத்த மக்கள் தொகை	272
8	மார்க்கம்பட்டி உள்ளாட்சி அமைப்பில் உள்ள இவ்வார்டின் மக்கள் தொகை, ஒரு வார்டின் சராசரி மக்கள் தொகையை விட குறைவாகவோ/ கூடுவாகவோ இருப்பின் அதற்கான காரணம்	
9	குறிப்பு	1/17, = தொலைக்காட்சி அறை 1/64 = சாவடி மண்டபம், 1/75= சாவடி, 1/78, 1/79, 1/85, 1/86 = இடிந்த வீடுகள்

இடம் ஒட்டன் சத்திரம்
தேதி

கையொப்பம்
பெயர்-பா. விஜயலட்சுமி

பதவி - ஊராட்சி வார்டு மறுவரையறை அலுவலர்/வட்டார வளர்ச்சி அலுவலர் (கி.ஊ)

கையொப்பம்
பெயர்- சி.எம்.முருகேசன்

பதவி - ஊராட்சி வார்டு மறுவரையறை அலுவலர்/வட்டார வளர்ச்சி அலுவலர்(வ.ஊ)

படிவம்
இணைப்பு - 2(அ)
ஊரகம்
(கிராம ஊராட்சி)

வரைவு வார்டு மறுவரையறைக்கான (Delimitation) அறிக்கை

மாவட்டத்தின் பெயர் - திண்டுக்கல்

ஊராட்சி ஒன்றியத்தின் பெயர் - ஒட்டன் சத்திரம்

கிராம ஊராட்சியின் பெயர் - மார்க்கம்பட்டி

1	வார்டு எண்	4 - வது வார்டு
2	இவ்வார்டில் உள்ளடங்கிய பகுதிகளின் பெயர்கள்	ராயக்கவுண்டன்வலசு ரோடு, வடுகபட்டி
3	வார்டின் சராசரி மக்கள் தொகை	345
4	இவ்வார்டில் உள்ள கட்டடங்களின் எண்கள் (தெருவாரியாக)	ராயக்கவுண்டன்வலசு ரோடு, 3/1-3/148 வடுகபட்டி 1/110-1/157=196
5	இவ்வார்டில் உள்ள வீடுகளின் எண்ணிக்கை (தெருவாரியாக)	ராயக்கவுண்டன்வலசு ரோடு 3/1 - 3/15=15, 3/17 - 3/21=5, 3/25-3/88=64, 3/90-3/95=6, 3/99-3/140=42 = 132 வடுகபட்டி 1/110-1/127=18, 1/147-1/157=11=29 மொத்தம் = 161
6	இவ்வார்டின் எல்லைகள்	
	வடக்கு	மூலனூர் ரோடு
	கிழக்கு	மார்க்கம்பட்டி ரோடு
	தெற்கு	மாம்பாறை ரோடு
	மேற்கு	மொட்டைகரடு வலசு
7	இவ்வார்டின் மொத்த மக்கள் தொகை	410
8	மார்க்கம்பட்டி உள்ளாட்சி அமைப்பில் உள்ள இவ்வார்டின் மக்கள் தொகை, ஒரு வார்டின் சராசரி மக்கள் தொகையை விட குறைவாகவோ/ கூடுதலாகவோ இருப்பின் அதற்கான காரணம்	
9	குறிப்பு	1/128- 1/130=3, 3/16, 3/22-3/24=3, 3/89, 3/96-3/98=3 = குடியிருப்பு அல்லாத வீடுகள்

இடம் ஒட்டன் சத்திரம்

தேதி

கையொப்பம்

பெயர்-பா. விஜயலட்சுமி

பதவி - ஊராட்சி வார்டு மறுவரையறை அலுவலர்/வட்டார வளர்ச்சி அலுவலர் (கி.ஊ)

கையொப்பம்

பெயர்- சி.எம்.முருகேசன்

பதவி - ஊராட்சி வார்டு மறுவரையறை அலுவலர்/வட்டார வளர்ச்சி அலுவலர்(வ.ஊ)

படிவம்
இணைப்பு - 2(அ)
ஊரகம்
(கிராம ஊராட்சி)

வரைவு வார்டு மறுவரையறைக்கான (Delimitation) அறிக்கை

மாவட்டத்தின் பெயர் - திண்டுக்கல்

ஊராட்சி ஒன்றியத்தின் பெயர் - ஒட்டன்சத்திரம்

கிராம ஊராட்சியின் பெயர் - மார்க்கம்பட்டி

1	வார்டு எண்	5 - வது வார்டு
2	இவ்வார்டில் உள்ளடங்கிய பகுதிகளின் பெயர்கள்	முஸ்லிம் தெரு, சாவடி வடக்கு
3	வார்டின் சராசரி மக்கள் தொகை	345
4	இவ்வார்டில் உள்ள கட்டடங்களின் எண்கள் (தெருவாரியாக)	சாவடி வடக்கு 2/1-2/177 முஸ்லிம் தெரு 4/69-4/79 = 188
5	இவ்வார்டில் உள்ள வீடுகளின் எண்ணிக்கை (தெருவாரியாக)	சாவடி வடக்கு 2/5-2/6=2, 15=1, 17=1, 26=1, 36-62=27, 64-102=39, 112=1, 123=1, 134-177=44 = 117 முஸ்லிம் தெரு 4/69-4/79=11 மொத்தம் = (117+11) 128
6	இவ்வார்டின் எல்லைகள்	
	வடக்கு	பஸ் நிலையம்
	கிழக்கு	லேத் பட்டறை
	தெற்கு	சாவடி
	மேற்கு	IWSC கட்டிடம்
7	இவ்வார்டின் மொத்த மக்கள் தொகை	326
8	மார்க்கம்பட்டி உள்ளாட்சி அமைப்பில் உள்ள இவ்வார்டின் மக்கள் தொகை, ஒரு வார்டின் சராசரி மக்கள் தொகையை விட குறைவாகவோ/ கூடுவாகவோ இருப்பின் அதற்கான காரணம்	
9	குறிப்பு	2/1-2/4, 2/7-2/14, 2/16, 2/18-2/25, 2/27-2/35, 2/63, 2/103-2/111, 2/113-2/122, 2/124-2/133= குடியிருப்பு அல்லாத வீடுகள்

இடம் ஒட்டன்சத்திரம்
தேதி

கையொப்பம்

பெயர்-பா. விஜயலட்சுமி

பதவி - ஊராட்சி வார்டு மறுவரையறை அலுவலர்/வட்டார வளர்ச்சி அலுவலர் (கி.ஊ)

கையொப்பம்

பெயர்- சி.எம்.முருகேசன்

பதவி - ஊராட்சி வார்டு மறுவரையறை அலுவலர்/வட்டார வளர்ச்சி அலுவலர்(வ.ஊ)

**படிவம்
இணைப்பு - 2(அ)
ஊரகம்
(கிராம ஊராட்சி)**

வரைவு வார்டு மறுவரையறைக்கான (Delimitation) அறிக்கை

மாவட்டத்தின் பெயர் - திண்டுக்கல்

ஊராட்சி ஒன்றியத்தின் பெயர் - ஒட்டன்சத்திரம்

கிராம ஊராட்சியின் பெயர் - மார்க்கம்பட்டி

1	வார்டு எண்	6 - வது வார்டு
2	இவ்வார்டில் உள்ள டாங்கிய பகுதிகளின் பெயர்கள்	முஸ்லிம் தெரு,
3	வார்டின் சராசரி மக்கள் தொகை	345
4	இவ்வார்டில் உள்ள கட்டடங்களின் எண்கள் (தெருவாரியாக)	முஸ்லிம் தெரு 1/90-1/220, 4/1-4/37=158
5	இவ்வார்டில் உள்ள வீடுகளின் எண்ணிக்கை (தெருவாரியாக)	முஸ்லிம் தெரு 1/90-1/125=36, 132-181=50, 197-198=2, 212-220=9, 4/1-4/37=37 = 134
6	இவ்வார்டின் எல்லைகள்	
	வடக்கு	உப்பு தோட்டம்
	கிழக்கு	பஸ் நிலையம்
	தெற்கு	மசூதி
	மேற்கு	கபராஸ்தான்
7	இவ்வார்டின் மொத்த மக்கள் தொகை	341
8	மார்க்கம்பட்டி உள்ளாட்சி அமைப்பில் உள்ள இவ்வார்டின் மக்கள் தொகை, ஒரு வார்டின் சராசரி மக்கள் தொகையை விட குறைவாகவோ/ கூடுதலாகவோ இருப்பின் அதற்கான காரணம்	
9	குறிப்பு	1/126-1/131, 1/182-1/196, 1/199-1/211= இடிந்த மற்றும் குடியிருப்பு அல்லாத வீடுகள்

**இடம் ஒட்டன்சத்திரம்
தேதி**

கையொப்பம்

பெயர்-பா. விஜயலட்சுமி

பதவி - ஊராட்சி வார்டு மறுவரையறை அலுவலர்/வட்டார வளர்ச்சி அலுவலர் (கி.ஊ)

கையொப்பம்

பெயர்- சி.எம்.முருகேசன்

பதவி - ஊராட்சி வார்டு மறுவரையறை அலுவலர்/வட்டார வளர்ச்சி அலுவலர்(வ.ஊ)

படிவம்
இணைப்பு - 2(அ)
ஊரகம்
(கிராம ஊராட்சி)

வரைவு வார்டு மறுவரையறைக்கான (Delimitation) அறிக்கை

மாவட்டத்தின் பெயர் - திண்டுக்கல்

ஊராட்சி ஒன்றியத்தின் பெயர் - ஒட்டன் சத்திரம்

கிராம ஊராட்சியின் பெயர் - மார்க்கம்பட்டி

1	வார்டு எண்	7 - வசூ வார்டு
2	இவ்வார்டில் உள்ளடங்கிய பகுதிகளின் பெயர்கள்	மார்க்கம்பட்டி வடக்கு வீதி காளியம்மன் கோவில் தெரு வடக்கு ஆதி காலனி
3	வார்டின் சராசரி மக்கள் தொகை	345
4	இவ்வார்டில் உள்ள கட்டடங்களின் எண்கள் (தெருவாரியாக)	மார்க்கம்பட்டி வடக்கு வீதி 1/1-1/47 காளியம்மன் கோவில் தெரு 1/48-1/89 வடக்கு ஆதி காலனி 4/38-4/68 = 120
5	இவ்வார்டில் உள்ள வீடுகளின் எண்ணிக்கை (தெருவாரியாக)	மார்க்கம்பட்டி வடக்கு வீதி 1/1-1/23=23, 1/26-1/47= 22 = 45 காளியம்மன் கோவில் தெரு 1/48-1/71= 24, 1/73-1, 1/77-1/89 = 13 = 38 வடக்கு ஆதி காலனி 4/38-4/68 = 31 மொத்தம் = 114
6	இவ்வார்டின் எல்லைகள்	
	வடக்கு	மூலனூர் ரோடு
	கிழக்கு	கரூர் ரோடு
	தெற்கு	பஸ் நிலையம்
	மேற்கு	முஸ்லிம் தெரு
7	இவ்வார்டின் மொத்த மக்கள் தொகை	290
8	மார்க்கம்பட்டி உள்ளாட்சி அமைப்பில் உள்ள இவ்வார்டின் மக்கள் தொகை, ஒரு வார்டின் சராசரி மக்கள் தொகையை விட குறைவாகவோ/ கூடுலாகவோ இருப்பின் அதற்கான காரணம்	
9	குறிப்பு	1/24, 1/25, 1/72, 1/74-1/76= அரசு மற்றும் வணிக வளாகங்கள்

இடம் ஒட்டன் சத்திரம்

தேதி

கையொப்பம்

பெயர்-பா. விஜயலட்சுமி

**பதவி - ஊராட்சி வார்டு மறுவரையறை அலுவலர்/வட்டார
வளர்ச்சி அலுவலர் (கி.ஊ)**

கையொப்பம்

பெயர்- சி.எம்.முருகேசன்

**பதவி - ஊராட்சி வார்டு மறுவரையறை
அலுவலர்/வட்டார வளர்ச்சி அலுவலர்(வ.ஊ)**

படிவம்
இணைப்பு - 2(அ)
ஊரகம்
(கிராம ஊராட்சி)

வரைவு வார்டு மறுவரையறைக்கான (Delimitation) அறிக்கை

மாவட்டத்தின் பெயர் - திண்டுக்கல்

ஊராட்சி ஒன்றியத்தின் பெயர் - ஒட்டன் சத்திரம்

கிராம ஊராட்சியின் பெயர் - மார்க்கம்பட்டி

1	வார்டு எண்	8 - வது வார்டு
2	இவ்வார்டில் உள்ளடங்கிய பகுதிகளின் பெயர்கள்	சாவடி தெற்கு முதல் திரையரங்கம் வரை
3	வார்டின் சராசரி மக்கள் தொகை	345
4	இவ்வார்டில் உள்ள கட்டடங்களின் எண்கள் (தெருவாரியாக)	சாவடி தெற்கு முதல் திரையரங்கம் வரை 3/1-3/349=349
5	இவ்வார்டில் உள்ள வீடுகளின் எண்ணிக்கை (தெருவாரியாக)	சாவடி தெற்கு முதல் திரையரங்கம் வரை 3/13=1, 22-26=5, 30-57=28, 59-161=103, 164-176=13, 3/297- 3/298=2, 336, 342=2, 347-349=3 = 157
6	இவ்வார்டின் எல்லைகள்	
	வடக்கு	லேத் பட்டறை
	கிழக்கு	ஒட்டன்சத்திரம் ரோடு
	தெற்கு	அஞ்சல் நிலையம்
	மேற்கு	சாவடி மேற்கு
7	இவ்வார்டின் மொத்த மக்கள் தொகை	400
8	மார்க்கம்பட்டி உள்ளாட்சி அமைப்பில் உள்ள இவ்வார்டின் மக்கள் தொகை, ஒரு வார்டின் சராசரி மக்கள் தொகையை விட குறைவாகவோ/ கூடுவாகவோ இருப்பின் அதற்கான காரணம்	
9	குறிப்பு	3/1-3/12, 3/14-3/21, 3/27-3/29, 3/58, 3/163, 3/177, 3/178-3/296, 3/299-3/335, 3/343-3/346= வணிக கட்டிடங்கள் மற்றும் இடிந்த வீடுகள்

இடம் ஒட்டன் சத்திரம்
தேதி

கையொப்பம்
பெயர்-பா. விஜயலட்சுமி

பதவி - ஊராட்சி வார்டு மறுவரையறை அலுவலர்/வட்டார வளர்ச்சி அலுவலர் (கி.ஊ)

கையொப்பம்
பெயர்- சி.எம்.முருகேசன்

பதவி - ஊராட்சி வார்டு மறுவரையறை அலுவலர்/வட்டார வளர்ச்சி அலுவலர்(வ.ஊ)

படிவம்
இணைப்பு - 2(அ)
ஊரகம்
(கிராம ஊராட்சி)

வரைவு வார்டு மறுவரையறைக்கான (Delimitation) அறிக்கை

மாவட்டத்தின் பெயர் - திண்டுக்கல்

ஊராட்சி ஒன்றியத்தின் பெயர் - ஒட்டன் சத்திரம்

கிராம ஊராட்சியின் பெயர் - மார்க்கம்பட்டி

1	வார்டு எண்	9 - வது வார்டு
2	இவ்வார்டில் உள்ள எடங்கிய பகுதிகளின் பெயர்கள்	மார்க்கம்பட்டி தெற்கு-கிழக்கு தெரு
3	வார்டின் சராசரி மக்கள் தொகை	345
4	இவ்வார்டில் உள்ள கட்டடங்களின் எண்கள் (தெருவாரியாக)	மார்க்கம்பட்டி தெற்கு-கிழக்கு தெரு 3/178-3/394, 3/448-3/460=230
5	இவ்வார்டில் உள்ள வீடுகளின் எண்ணிக்கை (தெருவாரியாக)	மார்க்கம்பட்டி தெற்கு-கிழக்கு தெரு 178-180=2, 181-196=16, 198=1, 202=1, 204- 246=43, 249-278=30, 280-296=17, 299- 304=6, 312=1, 317=1, 320=1, 322-325=3, 330- 335=6, 337-341=5, 343-346= 4, 348=1, 351- 355=5, 384-394=11, 448-458=11 = 165
6	இவ்வார்டின் எல்லைகள்	
	வடக்கு	அஞ்சல் நிலையம்
	கிழக்கு	நவமரத்துப்பட்டி ரோடு
	தெற்கு	உயர்நிலைப்பள்ளி
	மேற்கு	டேங்க் மேற்கு
7	இவ்வார்டின் மொத்த மக்கள் தொகை	420
8	மார்க்கம்பட்டி உள்ளாட்சி அமைப்பில் உள்ள இவ்வார்டின் மக்கள் தொகை, ஒரு வார்டின் சராசரி மக்கள் தொகையை விட குறைவாகவோ/ கூடுவாகவோ இருப்பின் அதற்கான காரணம்	
9	குறிப்பு	3/197, 3/199-3/201, 3/203, 3/247, 3/248, 3/279, 3/297, 3/298, 3/305-3/311, 3/313- 3/316, 3/318-3/319, 3/321, 3/323, 3/324, 3/326, 3/329, 3/342, 3/336, 3/347, 3/349, 3/356, 3/383 = குடியிருப்பு அல்லாத கட்டிடங்கள்

இடம் ஒட்டன் சத்திரம்

தேதி

கையொப்பம்

பெயர்-பா. விஜயலட்சுமி

பதவி - ஊராட்சி வார்டு மறுவரையறை அலுவலர்/வட்டார

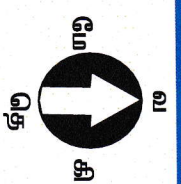
வளர்ச்சி அலுவலர் (கி.ஊ)

கையொப்பம்

பெயர்- சி.எம்.முருகேசன்

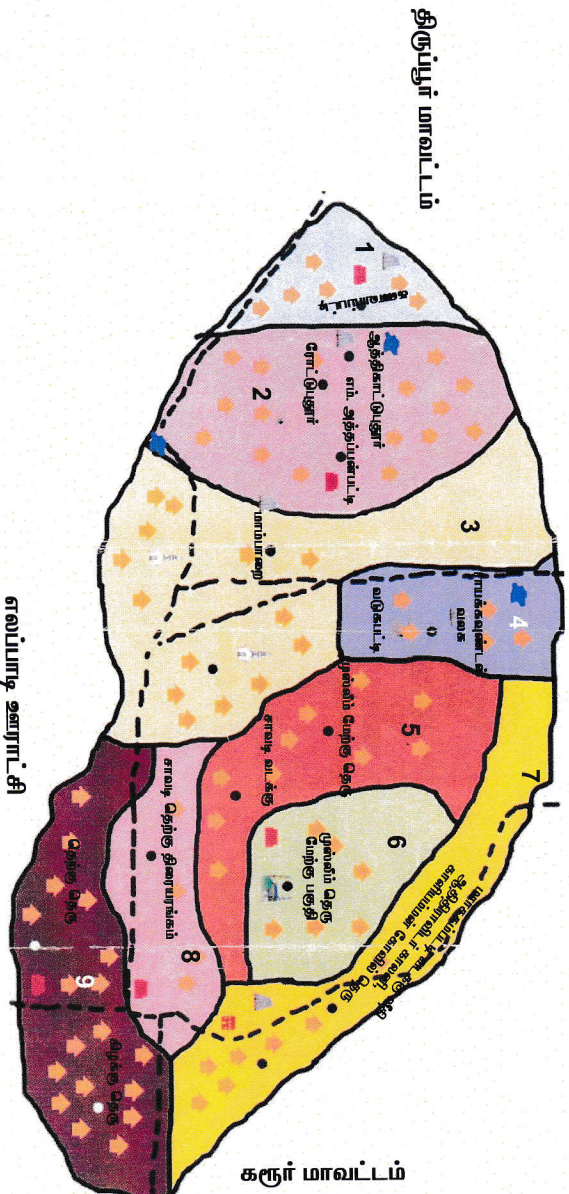

பதவி - ஊராட்சி வார்டு மறுவரையறை

அலுவலர்/வட்டார வளர்ச்சி அலுவலர்(வ.ஊ)



திண்டுக்கல் மாவட்டம்
ஒட்டன்சத்திரம் ஊராட்சி ஒன்றியம்
மார்க்கம்பட்டி ஊராட்சி
வார்டு முன் மொழிவு

கோவில்
உட்கடை கிராமம்
பள்ளி
தேவாலயம்
சாலை
ஊராட்சி மன்ற அலுவலகம்
குளம்



திருப்பூர் மாவட்டம்
திருப்பூர் மாவட்டம்
கரூர் மாவட்டம்
வட்டார வளர்ச்சி அலுவலர் (கி.ஊ)
வட்டார வளர்ச்சி அலுவலர் (வ.ஊ)
உதவி பொறியாளர்
ஒட்டன்சத்திரம்
ஒட்டன்சத்திரம்
ஒட்டன்சத்திரம்

வ. எண்	வார்டு எண்	உட்கடை கிராமம் பகுதி	கதவு எண்/விலகலின் எண்ணிக்கை	மக்கள் தொகை
1	1	கணவாப்பட்டி	112	285
2	2	எம். அத்தப்பன்பட்டி, ரோட்டு பதுரா, ஆத்திக்காட்டு பதுரா	141	359
3	3	மாம்பாறை	107	272
4	4	ராயக்கண்டைவலக, வடுகபட்டி	161	410
5	5	முஸ்லீம் தெரு, சாவுடி வடக்கு பகுதி	128	326
6	6	முஸ்லீம் மேற்கு பகுதி	134	341
7	7	மார்க்கம்பட்டி வடக்கு வீதி ஆத்திராவிடர் சாலனி, காளியம்மன் கோவில் தெரு	114	290
8	8	சாவுடி தெற்கு தியேட்டர் வரை	157	400
9	9	மார்க்கம்பட்டி தெற்கு தெரு, கிழக்கு தெரு	165	420
மொத்தம்				3103