

இணைப்பு-1(அ)

(கிராம ஊராட்சி)

வார்டு மறுவரையறை (நூநடை அடையேவகை) செய்வதற்கான வரைவு கருத்துருவிற்கான அடிப்படை விபரங்கள்

மாவட்டத்தின் பெயர் : திண்டுக்கல்
 ஊராட்சி ஒன்றியத்தின் பெயர் : ரெட்டியார்சத்திரம்
 கிராம ஊராட்சியின் பெயர் : சில்வார்பட்டி

வ.எண்	கிராம ஊராட்சியின் பெயர்	2011 கணக்கெடுப்பு படி மக்கள் தொகை	நிர்ணயிக்கப்பட்ட மொத்த வார்டுகளின் எண்ணிக்கை	குடியிருப்பு கட்டடங்களின் மொத்த எண்ணிக்கை	ஒரு வார்டின் சராசரி குடியிருப்பு கட்டடங்களின் எண்ணிக்கை கலம் (5) / கலம் (4)	ஒரு வீட்டின் சராசரி மக்கள் தொகை கலம் (6) / கலம் (7)	உத்தேசிக்கப்பட்டுள்ள வார்டின் எண்ணிக்கை	உத்தேசிக்கப்பட்டுள்ள வார்டின் எண்ணிக்கை	உத்தேசிக்கப்பட்டுள்ள வார்டில் உள்ள குடியிருப்புக் கட்டடங்களின் எண்ணிக்கை	உத்தேசிக்கப்பட்டுள்ள வார்டில் மதிப்பீடு செய்யப்படும் மக்கள் தொகைகலம் (8) ஒ கலம் (10)	மதிப்பீடு செய்யப்படும் மக்கள் தொகைக்கும் சராசரி மக்கள் தொகைக்கும் உள்ள வித்தியாசம் கலம் (11) - கலம் (6)	மதிப்பீடு செய்யப்படும் மக்கள் தொகைக்கும் சராசரி மக்கள் தொகைக்கும் உள்ள வித்தியாசத்தின் விழுக்காடு கலம் (12) ஒ 100/கலம் (6)	வித்தியாசத்திற்கான காரணம்	குறிப்பு	
(1)	(2)	(3)	(4)	(5)	(6)	(7)	(8)	(9)	(10)	(11)	(12)	(13)	(14)	(15)	
1	சில்வார்பட்டி	7280	12	1798	607	150	4.05	1	150	607	0	0.05			
2								2	149	603	-4	-0.60			
3									3	150	607	0	0.05		
4									4	155	628	21	3.52		
5									5	156	632	25	4.18		
6									6	139	563	-44	-7.20		
7									7	152	615	8	1.37		
8									8	156	632	25	4.18		
9									9	139	563	-44	-7.20		
10									10	148	599	-8	-1.26		
11									11	157	636	29	4.84		
12									12	147	595	-12	-1.92		
மொத்தம்								12	1798	7280					

கையெழுத்து
 பெயர் : எஸ்.குமார்
 பதவி : கிராம ஊராட்சிகள் வார்டு
 மறுவரையறை அலுவலர்/வட்டார வளர்ச்சி

கையெழுத்து
 பெயர் : எஸ்.ஏழுமலையான்
 பதவி : கிராம ஊராட்சிகள் வார்டு மறுவரையறை
 அலுவலர்/வட்டார வளர்ச்சி அலுவலர் (வ.ஊ)

இணைப்பு-2(அ)

(கிராம ஊராட்சி)

வார்டு மறுவரையறை (Delimitation) செய்வதற்கான வரைவு கருத்துருவிற்கான அடிப்படை விபரங்கள்

மாவட்டத்தின் பெயர் : திண்டுக்கல்
 ஊராட்சி ஒன்றியத்தின் பெயர் : ரெட்டியார்சத்திரம்
 கிராம ஊராட்சியின் பெயர் : சில்வார்பட்டி

1	வார்டு எண்	1
2	இவ்வார்டில் உள்ளடக்கிய பகுதிகளின் பெயர்கள்	பட்டத்துநாயக்கன்பட்டி, காளனம்பட்டி, கெச்சேனிபட்டி
3	வார்டின் சராசரி மக்கள் தொகை	607
4	இவ்வார்டில் உள்ள கட்டங்களின் எண்ணிக்கை (தெரு வாரியாக)	தெரு பெயர்: பட்டத்துநாயக்கன்பட்டி கட்டிட எண்:1 முதல் 80 வரை 1வது வார்டு
		தெரு பெயர்: காளனம்பட்டி கட்டிட எண்:81 முதல் 135 வரை 1வது வார்டு
		தெரு பெயர்: கெச்சேனிபட்டி கட்டிட எண்:136 முதல் 150 வரை 1வது வார்டு
5	இவ்வார்டில் உள்ள வீடுகளின் எண்ணிக்கை (தெரு வாரியாக)	தெரு பெயர்: பட்டத்துநாயக்கன்பட்டி 1/1 முதல் 1/80 வரை=80
		தெரு பெயர்: காளனம்பட்டி 1/81 முதல் 1/135 வரை=55
		தெரு பெயர்: கெச்சேனிபட்டி 1/136 முதல் 1/150 வரை=15=150
6	இவ்வார்டின் எல்லைகள்	
	வடக்கு	காளனம்பட்டி மாயானம் வரை
	கிழக்கு	கெச்சேனிபட்டி கணேசன் வீடு
	தெற்கு	சில்வார்பட்டி
	மேற்கு	அழகுபட்டி எல்லை
7	இவ்வார்டின் மொத்த மக்கள் தொகை	607
8	கிராம உள்ளாட்சி அமைப்பில் உள்ள இவ்வார்டின் மக்கள் தொகை, ஒரு வார்டின் சராசரி மக்கள் தொகையை விட குறைவாகவோ/கூடதலாகவோ இருப்பின் அதற்கான காரணம்	0.05
9	குறிப்பு	

இடம் : ரெட்டியார்சத்திரம்
 நாள் : 19.12.17

கையெழுத்து
 பெயர் : எஸ்.குமார்
 பதவி : கிராம ஊராட்சிகள் வார்டு
 மறுவரையறை அலுவலர்/
 வட்டார வளர்ச்சி அலுவலர் (கி.ஊ)
 ரெட்டியார்சத்திரம்.

கையெழுத்து
 பெயர் : எஸ்.ஏழுமலையான்
 பதவி : கிராம ஊராட்சிகள் வார்டு
 மறுவரையறை அலுவலர்/
 வட்டார வளர்ச்சி அலுவலர் (வ.ஊ)
 ரெட்டியார்சத்திரம்.

இணைப்பு-2(அ)

(கிராம ஊராட்சி)

வார்டு மறுவரையறை (Delimitation) செய்வதற்கான வரைவு கருத்துருவிற்கான அடிப்படை விபரங்கள்

மாவட்டத்தின் பெயர் : திண்டுக்கல்
 ஊராட்சி ஒன்றியத்தின் பெயர் : ரெட்டியார்சத்திரம்
 கிராம ஊராட்சியின் பெயர் : சில்வார்பட்டி

1	வார்டு எண்	2
2	இவ்வார்டில் உள்ளடக்கிய பகுதிகளின் பெயர்கள்	கெச்சேனிபட்டி, கே.புதூர், கே.புதூர் காலனி, மலைக்கோவில்பட்டி
3	வார்டின் சராசரி மக்கள் தொகை	607
4	இவ்வார்டில் உள்ள கட்டடங்களின் எண்ணிக்கை (தெரு வாரியாக)	தெரு பெயர்: கெச்சேனிபட்டி கட்டிட எண்:1 முதல் 37 வரை 1வது வார்டு
		தெரு பெயர்: கே.புதூர் கட்டிட எண்:38 முதல் 80 வரை 2வது வார்டு
		தெரு பெயர்: கே.புதூர் காலனி கட்டிட எண்:81 முதல் 139 வரை 2வது வார்டு
		தெரு பெயர்: மலைக்கோவில்பட்டி கட்டிட எண்:140 முதல் 149 வரை 2 வது வார்டு
5	இவ்வார்டில் உள்ள வீடுகளின் எண்ணிக்கை (தெரு வாரியாக)	தெரு பெயர்: கெச்சேனிபட்டி 2/1 முதல் 2/37 வரை=37
		தெரு பெயர்: கே.புதூர் 2/38 முதல் 2/80 வரை=43
		தெரு பெயர்: கே.புதூர் காலனி 2/81 முதல் 2/139 வரை=59
		தெரு பெயர்: மலைக்கோவில்பட்டி 2/140 முதல் 2/149 வரை=10=149
6	இவ்வார்டின் எல்லைகள்	
	வடக்கு	கெச்சேனிபட்டி மோட்டார் ரூம்
	கிழக்கு	கே.புதூர் மயானம் சாலை
	தெற்கு	மலைக்கோவில்பட்டி
	மேற்கு	ரெட்டியார் குளம் வரை
7	இவ்வார்டின் மொத்த மக்கள் தொகை	603
8	கிராம உள்ளாட்சி அமைப்பில் உள்ள இவ்வார்டின் மக்கள் தொகை, ஒரு வார்டின் சராசரி மக்கள் தொகையை விட குறைவாகவோ/கூடதலாகவோ இருப்பின் அதற்கான காரணம்	-0.60
9	குறிப்பு	

இடம் : ரெட்டியார்சத்திரம்
 நாள் : 19.12.17

கையெழுத்து
 பெயர் : எஸ்.குமார்
 பதவி : கிராம ஊராட்சிகள் வார்டு
 மறுவரையறை அலுவலர்/
 வட்டார வளர்ச்சி அலுவலர் (கி.ஊ)
 ரெட்டியார்சத்திரம்.

கையெழுத்து
 பெயர் : எஸ்.ஏழுமலையான்
 பதவி : கிராம ஊராட்சிகள் வார்டு
 மறுவரையறை அலுவலர்/
 வட்டார வளர்ச்சி அலுவலர் (வ.ஊ)
 ரெட்டியார்சத்திரம்.

இணைப்பு-2(அ)

(கிராம ஊராட்சி)

வார்டு மறுவரையறை (Delimitation) செய்வதற்கான வரைவு கருத்துருவிற்கான அடிப்படை விபரங்கள்

மாவட்டத்தின் பெயர் : திண்டுக்கல்
 ஊராட்சி ஒன்றியத்தின் பெயர் : ரெட்டியார்சத்திரம்
 கிராம ஊராட்சியின் பெயர் : சில்வார்பட்டி

1	வார்டு எண்	3
2	இவ்வார்டில் உள்ளடக்கிய பகுதிகளின் பெயர்கள்	மலைக்கோவில்பட்டி, அப்பனம்பட்டி
3	வார்டின் சராசரி மக்கள் தொகை	607
4	இவ்வார்டில் உள்ள கட்டடங்களின் எண்ணிக்கை (தெரு வாரியாக)	தெரு பெயர்: மலைக்கோவில்பட்டி கட்டிட எண்:1 முதல் 35 வரை 2வது வார்டு
		தெரு பெயர்: அப்பனம்பட்டி கட்டிட எண்:36 முதல் 150 வரை 3வது வார்டு
5	இவ்வார்டில் உள்ள வீடுகளின் எண்ணிக்கை (தெரு வாரியாக)	தெரு பெயர்: மலைக்கோவில்பட்டி 3/1 முதல் 3/35 வரை=35
		தெரு பெயர்: அப்பனம்பட்டி 3/36 முதல் 3/150 வரை=115=150
6	இவ்வார்டின் எல்லைகள்	
	வடக்கு	மலைக்கோவில்பட்டி மயானம் சாலை
	கிழக்கு	அகரம் பேரூராட்சி
	தெற்கு	கன்னிமானூத்து சாலை வரை
	மேற்கு	குமாரபாளையம் சாலை வரை
7	இவ்வார்டின் மொத்த மக்கள் தொகை	607
8	கிராம உள்ளாட்சி அமைப்பில் உள்ள இவ்வார்டின் மக்கள் தொகை, ஒரு வார்டின் சராசரி மக்கள் தொகையை விட குறைவாகவோ/கூடதலாகவோ இருப்பின் அதற்கான காரணம்	0.05
9	குறிப்பு	

இடம் : ரெட்டியார்சத்திரம்

நாள் : 19.12.17

கையெழுத்து

பெயர் : எஸ்.குமார்

பதவி : கிராம ஊராட்சிகள் வார்டு

மறுவரையறை அலுவலர்/

வட்டார வளர்ச்சி அலுவலர் (கி.ஊ)

ரெட்டியார்சத்திரம்.

கையெழுத்து

பெயர் : எஸ்.ஏழுமலையான்

பதவி : கிராம ஊராட்சிகள் வார்டு

மறுவரையறை அலுவலர்/

வட்டார வளர்ச்சி அலுவலர் (வ.ஊ)

ரெட்டியார்சத்திரம்.

இணைப்பு-2(அ)

(கிராம ஊராட்சி)

வார்டு மறுவரையறை (Delimitation) செய்வதற்கான வரைவு கருத்துருவிற்கான அடிப்படை விபரங்கள்

மாவட்டத்தின் பெயர் : திண்டுக்கல்
 ஊராட்சி ஒன்றியத்தின் பெயர் : ரெட்டியார்சத்திரம்
 கிராம ஊராட்சியின் பெயர் : சில்வார்பட்டி

1	வார்டு எண்	4
2	இவ்வார்டில் உள்ளடக்கிய பகுதிகளின் பெயர்கள்	சில்வார்பட்டி வடக்கு
3	வார்டின் சராசரி மக்கள் தொகை	607
4	இவ்வார்டில் உள்ள கட்டடங்களின் எண்ணிக்கை (தெரு வாரியாக)	தெரு பெயர்:சில்வார்பட்டி வடக்கு கட்டிட எண்:1 முதல் 155 வரை 4வது வாழ்வு
5	இவ்வார்டில் உள்ள வீடுகளின் எண்ணிக்கை (தெரு வாரியாக)	தெரு பெயர்:சில்வார்பட்டி வடக்கு 4/1 முதல் 4/155 வரை=155
6	இவ்வார்டின் எல்லைகள்	
	வடக்கு	கெச்சேனிபட்டி மருத்துவமனை
	கிழக்கு	அப்பனம்பட்டி
	தெற்கு	கருப்பணசாமி கோவில்
	மேற்கு	பட்டத்துநாயக்கன்பட்டி
7	இவ்வார்டின் மொத்த மக்கள் தொகை	628
8	கிராம உள்ளாட்சி அமைப்பில் உள்ள இவ்வார்டின் மக்கள் தொகை, ஒரு வார்டின் சராசரி மக்கள் தொகையை விட குறைவாகவோ/கூடதலாகவோ இருப்பின் அதற்கான காரணம்	3.52
9	குறிப்பு	

இடம் : ரெட்டியார்சத்திரம்
 நாள் : 19.12.17

கையெழுத்து
 பெயர் : எஸ்.குமார்
 பதவி : கிராம ஊராட்சிகள் வார்டு
 மறுவரையறை அலுவலர்/
 வட்டார வளர்ச்சி அலுவலர் (கி.ஊ)
 ரெட்டியார்சத்திரம்.

கையெழுத்து
 பெயர் : எஸ்.ஏழுமலையான்
 பதவி : கிராம ஊராட்சிகள் வார்டு
 மறுவரையறை அலுவலர்/
 வட்டார வளர்ச்சி அலுவலர் (வ.ஊ)
 ரெட்டியார்சத்திரம்.

இணைப்பு-2(அ)

(கிராம ஊராட்சி)

வார்டு மறுவரையறை (Delimitation) செய்வதற்கான வரைவு கருத்துருவிற்கான அடிப்படை விபரங்கள்

மாவட்டத்தின் பெயர் : திண்டுக்கல்
 ஊராட்சி ஒன்றியத்தின் பெயர் : ரெட்டியார்சத்திரம்
 கிராம ஊராட்சியின் பெயர் : சில்வார்பட்டி

1	வார்டு எண்	5
2	இவ்வார்டில் உள்ளடக்கிய பகுதிகளின் பெயர்கள்	சில்வார்பட்டி தெற்கு
3	வார்டின் சராசரி மக்கள் தொகை	607
4	இவ்வார்டில் உள்ள கட்டடங்களின் எண்ணிக்கை (தெரு வாரியாக)	தெரு பெயர்: சில்வார்பட்டி தெற்கு கட்டிட எண்: 1 முதல் 156 வரை 5வது வார்டு
5	இவ்வார்டில் உள்ள வீடுகளின் எண்ணிக்கை (தெரு வாரியாக)	தெரு பெயர்: சில்வார்பட்டி தெற்கு 5/1 முதல் 5/156 வரை=156
6	இவ்வார்டின் எல்லைகள்	
	வடக்கு	நடுத்தெரு சிமெண்ட் ரோடு
	கிழக்கு	பெரிய பிச்சை தோட்டம்
	தெற்கு	கருப்பணசாமி கோவில்
	மேற்கு	விநாயகர் கோவில்
7	இவ்வார்டின் மொத்த மக்கள் தொகை	632
8	கிராம உள்ளாட்சி அமைப்பில் உள்ள இவ்வார்டின் மக்கள் தொகை, ஒரு வார்டின் சராசரி மக்கள் தொகையை விட குறைவாகவோ/கூடதலாகவோ இருப்பின் அதற்கான காரணம்	4.18
9	குறிப்பு	

இடம் : ரெட்டியார்சத்திரம்
 நாள் : 19.12.17

கையெழுத்து
 பெயர் : எஸ்.குமார்
 பதவி : கிராம ஊராட்சிகள் வார்டு மறுவரையறை அலுவலர்/
 வட்டார வளர்ச்சி அலுவலர் (கி.ஊ)
 ரெட்டியார்சத்திரம்.

கையெழுத்து
 பெயர் : எஸ்.ஏழமலையான்
 பதவி : கிராம ஊராட்சிகள் வார்டு மறுவரையறை அலுவலர்/
 வட்டார வளர்ச்சி அலுவலர் (வ.ஊ)
 ரெட்டியார்சத்திரம்.

இணைப்பு-2(அ)

(கிராம ஊராட்சி)

வார்டு மறுவரையறை (Delimitation) செய்வதற்கான வரைவு கருத்துருவிற்கான அடிப்படை விபரங்கள்

மாவட்டத்தின் பெயர் : திண்டுக்கல்
 ஊராட்சி ஒன்றியத்தின் பெயர் : ரெட்டியார்சத்திரம்
 கிராம ஊராட்சியின் பெயர் : சில்வார்பட்டி

1	வார்டு எண்	6
2	இவ்வார்டில் உள்ளடக்கிய பகுதிகளின் பெயர்கள்	குமாரபாளையம், அப்பனம்பட்டி
3	வார்டின் சராசரி மக்கள் தொகை	607
4	இவ்வார்டில் உள்ள கட்டடங்களின் எண்ணிக்கை (தெரு வாரியாக)	தெரு பெயர்: குமாரபாளையம் கட்டிட எண்: 1 முதல் 819 வரை 6வது வார்டு, அப்பனம்பட்டி கட்டிட எண்: 20 முதல் 139 வரை 3வது வார்டு
5	இவ்வார்டில் உள்ள வீடுகளின் எண்ணிக்கை (தெரு வாரியாக)	தெரு பெயர்: குமாரபாளையம் 8/1 முதல் 8/19 வரை, அப்பனம்பட்டி 8/20 முதல் 8/139 வரை=139
6	இவ்வார்டின் எல்லைகள்	
	வடக்கு	சில்வார்பட்டி
	கிழக்கு	அப்பனம்பட்டி கோவில்
	தெற்கு	கன்னிமானூத்து
	மேற்கு	எஸ்.வாடிப்பட்டி
7	இவ்வார்டின் மொத்த மக்கள் தொகை	563
8	கிராம உள்ளாட்சி அமைப்பில் உள்ள இவ்வார்டின் மக்கள் தொகை, ஒரு வார்டின் சராசரி மக்கள் தொகையை விட குறைவாகவோ/கூடதலாகவோ இருப்பின் அதற்கான காரணம்	-7.20
9	குறிப்பு	

இடம் : ரெட்டியார்சத்திரம்
 நாள் : 19.12.17

கையெழுத்து
 பெயர் : எஸ்.குமார்
 பதவி : கிராம ஊராட்சிகள் வார்டு
 மறுவரையறை அலுவலர்/
 வட்டார வளர்ச்சி அலுவலர் (கி.ஊ)
 ரெட்டியார்சத்திரம்.

கையெழுத்து
 பெயர் : எஸ்.ஏழுமலையான்
 பதவி : கிராம ஊராட்சிகள் வார்டு
 மறுவரையறை அலுவலர்/
 வட்டார வளர்ச்சி அலுவலர் (வ.ஊ)
 ரெட்டியார்சத்திரம்.

இணைப்பு-2(அ)

(கிராம ஊராட்சி)

வார்டு மறுவரையறை (Delimitation) செய்வதற்கான வரைவு கருத்துருவிற்கான அடிப்படை விபரங்கள்

மாவட்டத்தின் பெயர் : திண்டுக்கல்
 ஊராட்சி ஒன்றியத்தின் பெயர் : ரெட்டியார்சத்திரம்
 கிராம ஊராட்சியின் பெயர் : சில்வார்பட்டி

1	வார்டு எண்	7
2	இவ்வார்டில் உள்ளடக்கிய பகுதிகளின் பெயர்கள்	எஸ்.வாடிப்பட்டி ஆதி காலனி, தொட்டனம்பட்டி, கொழிஞ்சிபட்டி, எஸ்.வாடிப்பட்டி
3	வார்டின் சராசரி மக்கள் தொகை	607
4	இவ்வார்டில் உள்ள கட்டங்களின் எண்ணிக்கை (தெரு வாரியாக)	தெரு பெயர்: எஸ்.வாடிப்பட்டி ஆதி காலனி கட்டிட எண்:1 முதல் 78 வரை 6வது வார்டு
		தெரு பெயர்: தொட்டனம்பட்டி கட்டிட எண்:79 முதல் 88 வரை 6வது வார்டு
		தெரு பெயர்: கொழிஞ்சிபட்டி கட்டிட எண்:89 முதல் 112 வரை 6வது வார்டு
		தெரு பெயர்: எஸ்.வாடிப்பட்டி கட்டிட எண்: 113 முதல் 152 வரை 7வது வார்டு
5	இவ்வார்டில் உள்ள வீடுகளின் எண்ணிக்கை (தெரு வாரியாக)	தெரு பெயர்: எஸ்.வாடிப்பட்டி ஆதி காலனி 7/1 முதல் 7/78=78
		தெரு பெயர்: தொட்டனம்பட்டி 7/79 முதல் 7/88 வரை=10
		தெரு பெயர்: கொழிஞ்சிபட்டி 7/89 முதல் 7/112 வரை=24
		தெரு பெயர்: எஸ்.வாடிப்பட்டி 7/113 முதல் 7/152 வரை=40=152
6	இவ்வார்டின் எல்லைகள்	
	வடக்கு	சில்வார்பட்டி குளம்
	கிழக்கு	குமாரபாளையம்
	தெற்கு	அய்யம்பட்டி
	மேற்கு	எஸ்.வாடிப்பட்டி
7	இவ்வார்டின் மொத்த மக்கள் தொகை	615
8	கிராம உள்ளாட்சி அமைப்பில் உள்ள இவ்வார்டின் மக்கள் தொகை, ஒரு வார்டின் சராசரி மக்கள் தொகையை விட குறைவாகவோ/கூடதலாகவோ இருப்பின் அதற்கான காரணம்	1.37
9	குறிப்பு	

இடம் : ரெட்டியார்சத்திரம்

நாள் : 19.12.17

கையெழுத்து
 பெயர் : எஸ்.குமார்
 பதவி : கிராம ஊராட்சிகள் வார்டு
 மறுவரையறை அலுவலர்/
 வட்டார வளர்ச்சி அலுவலர் (கி.ஊ)
 ரெட்டியார்சத்திரம்.

கையெழுத்து
 பெயர் : எஸ்.ஏழமலையான்
 பதவி : கிராம ஊராட்சிகள் வார்டு
 மறுவரையறை அலுவலர்/
 வட்டார வளர்ச்சி அலுவலர் (வ.ஊ)
 ரெட்டியார்சத்திரம்.

இணைப்பு-2(அ)

(கிராம ஊராட்சி)

வார்டு மறுவரையறை (Delimitation) செய்வதற்கான வரைவு கருத்துருவிற்கான அடிப்படை விபரங்கள்

மாவட்டத்தின் பெயர் : திண்டுக்கல்
 ஊராட்சி ஒன்றியத்தின் பெயர் : ரெட்டியார்சத்திரம்
 கிராம ஊராட்சியின் பெயர் : சில்வார்பட்டி

1	வார்டு எண்	8
2	இவ்வார்டில் உள்ளடக்கிய பகுதிகளின் பெயர்கள்	எஸ்.வாடிப்பட்டி, எஸ்.வாடிப்பட்டி மேற்கு, அய்யம்பட்டி, சுக்காம்பட்டி
3	வார்டின் சராசரி மக்கள் தொகை	607
4	இவ்வார்டில் உள்ள கட்டடங்களின் எண்ணிக்கை (தெரு வாரியாக)	தெரு பெயர்: எஸ்.வாடிப்பட்டி கட்டிட எண் 1 முதல் 20 வரை 7வது வார்டு
		தெரு பெயர்: எஸ்.வாடிப்பட்டி மேற்கு கட்டிட எண் 21 முதல் 46 வரை 7வது வார்டு
		தெரு எண்: அய்யம்பட்டி கட்டிட எண் 47 முதல் 92 வரை 8வது வார்டு
		தெரு எண்: சுக்காம்பட்டி கட்டிட எண் 93 முதல் 156 வரை 8வது வார்டு
5	இவ்வார்டில் உள்ள வீடுகளின் எண்ணிக்கை (தெரு வாரியாக)	தெரு பெயர்: எஸ்.வாடிப்பட்டி 8/1 முதல் 8/20 வரை=20
		தெரு பெயர்: எஸ்.வாடிப்பட்டி மேற்கு 8/21 முதல் 8/46 வரை=26
		தெரு எண்: அய்யம்பட்டி 8/47 முதல் 8/92 வரை =46
		தெரு எண்: சுக்காம்பட்டி 8/93 முதல் 8/156 வரை=64=156
6	இவ்வார்டின் எல்லைகள்	
	வடக்கு	அழகுபட்டி ஊராட்சி
	கிழக்கு	வாடிப்பட்டி கோவில்
	தெற்கு	இரயில்வே டிராக்
	மேற்கு	கொத்தப்புள்ளி ஊராட்சி
7	இவ்வார்டின் மொத்த மக்கள் தொகை	632
8	கிராம உள்ளாட்சி அமைப்பில் உள்ள இவ்வார்டின் மக்கள் தொகை, ஒரு வார்டின் சராசரி மக்கள் தொகையை விட குறைவாகவோ/கூடதலாகவோ இருப்பின் அதற்கான காரணம்	4.18
9	குறிப்பு	

இடம் : ரெட்டியார்சத்திரம்

நாள் : 19.12.17

கையெழுத்து

பெயர் : எஸ்.குமார்

பதவி : கிராம ஊராட்சிகள் வார்டு

மறுவரையறை அலுவலர்/

வட்டார வளர்ச்சி அலுவலர் (கி.ஊ)

ரெட்டியார்சத்திரம்.

கையெழுத்து

பெயர் : எஸ்.ஏமுமலையான்

பதவி : கிராம ஊராட்சிகள் வார்டு

மறுவரையறை அலுவலர்/

வட்டார வளர்ச்சி அலுவலர் (வ.ஊ)

ரெட்டியார்சத்திரம்.

இணைப்பு-2(அ)

(கிராம ஊராட்சி)

வார்டு மறுவரையறை (Delimitation) செய்வதற்கான வரைவு கருத்துருவிற்கான அடிப்படை விபரங்கள்

மாவட்டத்தின் பெயர் : திண்டுக்கல்
 ஊராட்சி ஒன்றியத்தின் பெயர் : ரெட்டியார்சத்திரம்
 கிராம ஊராட்சியின் பெயர் : சில்வார்பட்டி

1	வார்டு எண்	9
2	இவ்வார்டில் உள்ளடக்கிய பகுதிகளின் பெயர்கள்	கன்னிமானூத்து ஆதி காலனி, கன்னிமானூத்து
3	வார்டின் சராசரி மக்கள் தொகை	607
4	இவ்வார்டில் உள்ள கட்டடங்களின் எண்ணிக்கை (தெரு வாரியாக)	தெரு பெயர்: கன்னிமானூத்து ஆதி காலனி கட்டிட எண்:9/1 முதல் 9/19 வரை 9வது வார்டு
		தெரு பெயர்: கன்னிமானூத்து கட்டிட எண்: 920 முதல் 9/139 வரை 9வது வார்டு
5	இவ்வார்டில் உள்ள வீடுகளின் எண்ணிக்கை (தெரு வாரியாக)	தெரு பெயர்: கன்னிமானூத்து ஆதி காலனி 9/1 முதல் 9/19 வரை=19
		தெரு பெயர்: கன்னிமானூத்து 920 முதல் 9/139 வரை=120=139
6	இவ்வார்டின் எல்லைகள்	
	வடக்கு	அப்பனம்பட்டி சாலை
	கிழக்கு	அப்பனம்பட்டி அணைத்தோட்டம்
	தெற்கு	வெல்லயம்பட்டி
	மேற்கு	எஸ்.வாடிப்பட்டி
7	இவ்வார்டின் மொத்த மக்கள் தொகை	563
8	கிராம உள்ளாட்சி அமைப்பில் உள்ள இவ்வார்டின் மக்கள் தொகை, ஒரு வார்டின் சராசரி மக்கள் தொகையை விட குறைவாகவோ/கூடதலாகவோ இருப்பின் அதற்கான காரணம்	-7.20
9	குறிப்பு	

இடம் : ரெட்டியார்சத்திரம்

நாள் : 19.12.17

கையெழுத்து

பெயர் : எஸ்.குமார்

பதவி : கிராம ஊராட்சிகள் வார்டு

மறுவரையறை அலுவலர்/

வட்டார வளர்ச்சி அலுவலர் (கி.ஊ)

ரெட்டியார்சத்திரம்.

கையெழுத்து

பெயர் : எஸ்.ஏ.முமலையான்

பதவி : கிராம ஊராட்சிகள் வார்டு

மறுவரையறை அலுவலர்/

வட்டார வளர்ச்சி அலுவலர் (வ.ஊ)

ரெட்டியார்சத்திரம்.

இணைப்பு-2(அ)

(கிராம ஊராட்சி)

வார்டு மறுவரையறை (Delimitation) செய்வதற்கான வரைவு கருத்துருவிற்கான அடிப்படை விபரங்கள்

மாவட்டத்தின் பெயர் : திண்டுக்கல்
 ஊராட்சி ஒன்றியத்தின் பெயர் : ரெட்டியார்சத்திரம்
 கிராம ஊராட்சியின் பெயர் : சில்வார்பட்டி

1	வார்டு எண்	10
2	இவ்வார்டில் உள்ளடக்கிய பகுதிகளின் பெயர்கள்	சின்னகன்னிமானூத்து, வெள்ளையம்பட்டி
3	வார்டின் சராசரி மக்கள் தொகை	607
4	இவ்வார்டில் உள்ள கட்டடங்களின் எண்ணிக்கை (தெரு வாரியாக)	தெரு பெயர்: சின்னகன்னிமானூத்து கட்டிட எண்: 1 முதல் 18 வரை 9வது வார்டு
		தெரு பெயர்: வெள்ளையம்பட்டி கட்டிட எண்: 19 முதல் 148 வரை 1 வது வார்டு
5	இவ்வார்டில் உள்ள வீடுகளின் எண்ணிக்கை (தெரு வாரியாக)	தெரு பெயர்: சின்னகன்னிமானூத்து 10/1 முதல் 10/18 வரை=18
		தெரு பெயர்: வெள்ளையம்பட்டி 10/19 முதல் 10/148 வரை=130=148
6	இவ்வார்டின் எல்லைகள்	
	வடக்கு	கன்னிமானூத்து
	கிழக்கு	அகரம் பேரூராட்சி
	தெற்கு	கொண்டமநாயக்கன்பட்டி
	மேற்கு	அய்யம்பட்டி
7	இவ்வார்டின் மொத்த மக்கள் தொகை	599
8	கிராம உள்ளாட்சி அமைப்பில் உள்ள இவ்வார்டின் மக்கள் தொகை, ஒரு வார்டின் சராசரி மக்கள் தொகையை விட குறைவாகவோ/கூடதலாகவோ இருப்பின் அதற்கான காரணம்	-1.26
9	குறிப்பு	

இடம் : ரெட்டியார்சத்திரம்
 நாள் : 19.12.17

கையெழுத்து
 பெயர் : எஸ்.குமார்
 பதவி : கிராம ஊராட்சிகள் வார்டு
 மறுவரையறை அலுவலர்/
 வட்டார வளர்ச்சி அலுவலர் (கி.ஊ)
 ரெட்டியார்சத்திரம்.

கையெழுத்து
 பெயர் : எஸ்.ஏழுமலையான்
 பதவி : கிராம ஊராட்சிகள் வார்டு
 மறுவரையறை அலுவலர்/
 வட்டார வளர்ச்சி அலுவலர் (வ.ஊ)
 ரெட்டியார்சத்திரம்.

இணைப்பு-2(அ)

(கிராம ஊராட்சி)

வார்டு மறுவரையறை (Delimitation) செய்வதற்கான வரைவு கருத்துருவிற்கான அடிப்படை விபரங்கள்

மாவட்டத்தின் பெயர் : திண்டுக்கல்
 ஊராட்சி ஒன்றியத்தின் பெயர் : ரெட்டியார்சத்திரம்
 கிராம ஊராட்சியின் பெயர் : சில்வார்பட்டி

1	வார்டு எண்	11
2	இவ்வார்டில் உள்ளடக்கிய பகுதிகளின் பெயர்கள்	கொண்டமநாயக்கன்பட்டி, கதிரயன்குளம் ஆதி காலனி
3	வார்டின் சராசரி மக்கள் தொகை	607
4	இவ்வார்டில் உள்ள கட்டடங்களின் எண்ணிக்கை (தெரு வாரியாக)	தெரு பெயர்: கொண்டமநாயக்கன்பட்டி கட்டிட எண்: 1 முதல் 46 வரை 10வது வார்டு
		தெரு பெயர்: கதிரயன்குளம் ஆதி காலனி கட்டிட எண்:47 முதல் 157 வரை 12வது வார்டு
5	இவ்வார்டில் உள்ள வீடுகளின் எண்ணிக்கை (தெரு வாரியாக)	தெரு பெயர்: கொண்டமநாயக்கன்பட்டி 1/1 முதல் 1/46 வரை=46
		தெரு பெயர்: கதிரயன்குளம் ஆதி காலனி 1/47 முதல் 1/157 வரை=111
6	இவ்வார்டின் எல்லைகள்	
	வடக்கு	வெள்ளயம்பட்டி வடக்கு
	கிழக்கு	அகரம் பேரூராட்சி
	தெற்கு	பழனி ரோடு
	மேற்கு	கதிரயன்குளம்
7	இவ்வார்டின் மொத்த மக்கள் தொகை	636
8	கிராம உள்ளாட்சி அமைப்பில் உள்ள இவ்வார்டின் மக்கள் தொகை, ஒரு வார்டின் சராசரி மக்கள் தொகையை விட குறைவாகவோ/கூடதலாகவோ இருப்பின் அதற்கான காரணம்	4.84
9	குறிப்பு	

இடம் : ரெட்டியார்சத்திரம்

நாள் : 19.12.17

கையெழுத்து

பெயர் : எஸ்.குமார்

பதவி : கிராம ஊராட்சிகள் வார்டு

மறுவரையறை அலுவலர்/

வட்டார வளர்ச்சி அலுவலர் (கி.ஊ)

ரெட்டியார்சத்திரம்.

கையெழுத்து

பெயர் : எஸ்.ஏழுமலையான்

பதவி : கிராம ஊராட்சிகள் வார்டு

மறுவரையறை அலுவலர்/

வட்டார வளர்ச்சி அலுவலர் (வ.ஊ)

ரெட்டியார்சத்திரம்.

இணைப்பு-2(அ)

(கிராம ஊராட்சி)

வார்டு மறுவரையறை (Delimitation) செய்வதற்கான வரைவு கருத்துருவிற்கான அடிப்படை விபரங்கள்

மாவட்டத்தின் பெயர் : திண்டுக்கல்
 ஊராட்சி ஒன்றியத்தின் பெயர் : ரெட்டியார்சத்திரம்
 கிராம ஊராட்சியின் பெயர் : சில்வார்பட்டி

1	வார்டு எண்	12
2	இவ்வார்டில் உள்ளடக்கிய பகுதிகளின் பெயர்கள்	கதிரயன்குளம், குப்பகருப்பன்புதூர்
3	வார்டின் சராசரி மக்கள் தொகை	607
4	இவ்வார்டில் உள்ள கட்டடங்களின் எண்ணிக்கை (தெரு வாரியாக)	தெரு பெயர்: கதிரயன்குளம் கட்டிட எண் 1 முதல் 12/100 வரை 12வது வார்டு
		தெரு பெயர்: குப்பகருப்பன்புதூர் கட்டிட எண் 101 முதல் 147 வரை 12வது வார்டு
5	இவ்வார்டில் உள்ள வீடுகளின் எண்ணிக்கை (தெரு வாரியாக)	தெரு பெயர்: கதிரயன்குளம் 12/1 முதல் 12/100 வரை=100
		தெரு பெயர்: குப்பகருப்பன்புதூர் 12/101 முதல் 12/147 வரை=47
6	இவ்வார்டின் எல்லைகள்	
	வடக்கு	இரயில்வே சாலை
	கிழக்கு	குட்டத்துப்பட்டி ஊராட்சி
	தெற்கு	அம்பள் ஊர் எல்லை
	மேற்கு	கொத்தப்புள்ளி ஊராட்சி
7	இவ்வார்டின் மொத்த மக்கள் தொகை	595
8	கிராம உள்ளாட்சி அமைப்பில் உள்ள இவ்வார்டின் மக்கள் தொகை, ஒரு வார்டின் சராசரி மக்கள் தொகையை விட குறைவாகவோ/கூடதலாகவோ இருப்பின் அதற்கான காரணம்	-1.92
9	குறிப்பு	

இடம் : ரெட்டியார்சத்திரம்

நாள் : 19.12.17

கையெழுத்து

பெயர் : எஸ்.குமார்

பதவி : கிராம ஊராட்சிகள் வார்டு

மறுவரையறை அலுவலர்/

வட்டார வளர்ச்சி அலுவலர் (கி.ஊ)

ரெட்டியார்சத்திரம்.

கையெழுத்து

பெயர் : எஸ்.ஏழுமலையான்








பதவி : கிராம ஊராட்சிகள் வார்டு

மறுவரையறை அலுவலர்/

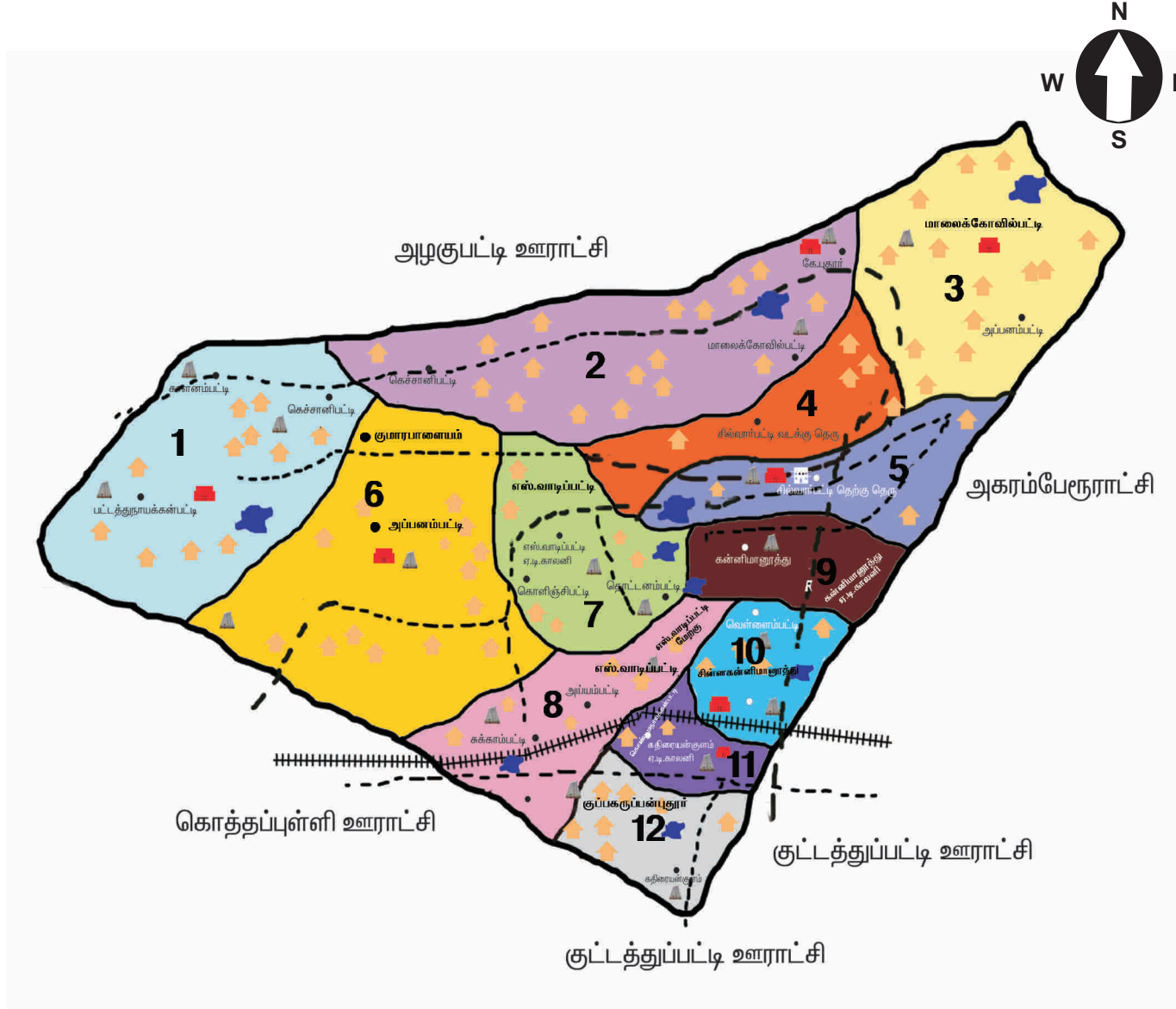
வட்டார வளர்ச்சி அலுவலர் (வ.ஊ)

ரெட்டியார்சத்திரம்.

திண்டுக்கல் மாவட்டம்
ரெட்டியார்சத்திரம் ஊராட்சி ஒன்றியம்
சில்வார்பட்டி கிராம ஊராட்சி
வார்டு முன்மொழிவு

- கோவில்** 
- உட்கடை கிராமம்** 
- பள்ளிகூடம்** 
- தேவாலயம்** 
- சாலை** 
- ஊராட்சி அலுவலகம்** 
- குளங்கள்** 

வ.எண்	வார்டு நம்பர்	உட்கடை கிராமம்	தொகுதி எண்	கதவு எண்	மக்கள் தொகை
1	1	பட்டத்துநாயக்கன்பட்டி காளனம்பட்டி கெச்சேனிப்பட்டி		150	607
2	2	கெச்சேனிப்பட்டி, கே.புதூர் கே.புதூர் காலனி மேலைக்கோவில்பட்டி		149	603
3	3	மேலைக்கோவில்பட்டி, அப்பனம்பட்டி		150	607
4	4	சில்வார்பட்டி வடக்கு தெற்கு		155	628
5	5	சில்வார்பட்டி தெற்கு		156	632
6	6	குமாரபாளையம் அப்பனம்பட்டி		139	563
7	7	எஸ்.வாடிப்பட்டி, ஏ.டி.காலனி தொட்டனம்பட்டி கொளிகுச்சிப்பட்டி, எஸ்.வாடிப்பட்டி		152	615
8	8	எஸ்.வாடிப்பட்டி, எஸ். வாடிப்பட்டி மேற்கு அய்யம்பட்டி, சக்கம்பட்டி		156	632
9	9	கன்னியானூத்து, ஏ.டி.காலனி கன்னியானூத்து		139	563
10	10	சின்ன கன்னியானூத்து வெள்ளையம்பட்டி		148	599
11	11	கொண்டமநாயக்கன்பட்டி கதிரையன்குளம் ஏ.டி.காலனி		157	636
12	12	கதிரையன்குளம் குப்பக்கருப்பன்புதூர்		147	595
மொத்தம்					7280



உதவிபொறியாளர் (உ.வ)
 ரெட்டியார்சத்திரம்

வட்டார வளர்ச்சி அலுவலர் (கி.உ)
 ரெட்டியார்சத்திரம்

வட்டாரவளர்ச்சி அலுவலர் (வ.உ)
 ரெட்டியார்சத்திரம்