

இணைப்பு -1 (அ)

(கிராம ஊராட்சி)

வார்டு மறுவரையறை (Delimitation) செய்வதற்கான வரைவு கருத்துருவிற்கான

அடிப்படை விவரங்கள்

மாவட்டத்தின் பெயர்
ஊராட்சி ஒன்றியத்தின் பெயர்
கிராம ஊராட்சியின் பெயர்

:திண்டுக்கல்
:தொப்பம்பட்டி
அப்பனூத்து

உ. எண்	கிராம ஊராட்சியின் பெயர்	2011 கணக்கெடுப்பு படி மக்கள் தொகை	நிர்ணயிக்கப்பட்ட மொத்த வார்டுகளின் எண்ணிக்கை	குடியிருப்பு கட்டடங்களின் மொத்த எண்ணிக்கை	ஒரு வார்டின் சராசரி மக்கள் தொகை கலம்(3)/ கலம்(4)	ஒரு வார்டின் சராசரி குடியிருப்பு கட்டடங்களின் எண்ணிக்கை கலம்(5) / கலம்(4)	ஒரு வீட்டின் சராசரி மக்கள் தொகை கலம்(6) /கலம்(7)	உத்தேசிக்கப்பட்டுள்ள வார்டின் எண்ணிக்கை	உத்தேசிக்கப்பட்டுள்ள வார்டில் உள்ள குடியிருப்புக் கட்டடங்களின் எண்ணிக்கை	உத்தேசிக்கப்பட்டுள்ள வார்டில் மதிப்பீடு செய்யப்படும் மக்கள் தொகை கலம்(8) ஓ கலம்(10)	மதிப்பீடு செய்யப்படும் மக்கள் தொகைக்கும் சராசரிமக்கள் தொகைக்கும் உள்ள வித்தியாசம் கலம்(11) - கலம்(6)	மதிப்பீடு செய்யப்படும் மக்கள் தொகைக்கும் சராசரி மக்கள் தொகைக்கும் உள்ள வித்தியாசத்தின் விழுக்காடு கலம்(12) ஓ 100/கலம்(6)	வித்தியாசத்திற்கான காரணம்	குறிப்பு
1	2	3	4	5	6	7	8	9	10	11	12	13	14	15
1	அப்பனூத்து	952	6	341	159	57	2.79	1	66	184	25.33	15.97		
								2	47	131	-27.67	-17.44		
								3	63	176	17.33	10.92		
								4	55	154	-4.67	-2.94		
								5	64	179	20.33	12.82		
								6	46	128	-30.67	-19.33		
									341	952				

கி.நாகராஜன்

வார்டு மறுவரையறை அலுவலர்/
வட்டார வளர்ச்சி அலுவலர்(கி.ஊ)
ஊராட்சி ஒன்றியம், தொப்பம்பட்டி

சு.ஈஸ்வரி

வார்டு மறுவரையறை அலுவலர்/
வட்டார வளர்ச்சி அலுவலர்(வ.ஊ)
ஊராட்சி ஒன்றியம், தொப்பம்பட்டி

இணைப்பு-2(அ)

ஊரகம்

(கிராம ஊராட்சி)

வரைவு வார்டு மறுவரையறைக்கான (Delimitation) அறிக்கை

மாவட்டத்தின் பெயர் : திண்டுக்கல்

ஊராட்சி ஒன்றியத்தின் பெயர் : தொப்பம்பட்டி

கிராம ஊராட்சியின் பெயர் : அப்பனூத்து

1	வார்டு எண்	1
2	இவ்வார்டில் உள்ளடங்கிய பகுதிகளின் பெயர்கள்	அப்பனூத்து பொன்கவுண்ட்ச்சி அம்மன் கோவில் தெரு அப்பனூத்து மேற்கு தோட்டம்
3	வார்டின் சராசரி மக்கள் தொகை	159
4	இவ்வார்டில் உள்ளகட்டிடங்களின் எண்கள்(தெரு வாரியாக)	தெரு பெயர் : அப்பனூத்து பொன்கவுண்ட்ச்சி அம்மன் கோவில் தெரு கட்டிட எண்கள் : 1- 40 தற்போது உள்ள வார்டு 1 வது வார்டு தெரு பெயர் : அப்பனூத்து மேற்கு தோட்டம் கட்டிட எண்கள் :41- 66தற்போது உள்ள வார்டு 1 வது வார்டு
5	இவ்வார்டில் உள்ள வீடுகளின் எண்ணிக்கை(தெரு வாரியாக)	வார்டு:1 தெரு பெயர் : அப்பனூத்து பொன்கவுண்ட்ச்சி அம்மன் கோவில் தெரு 1-6-6, 7-1, 8-35-28,36-1, 37-40-4 தெரு பெயர் : அப்பனூத்து மேற்கு தோட்டம் 41-1, 41-A-1, 42-56-15, 56-A-1, 57-1, 57-A-1, 38-65-8 (மொத்தம்- 66)
6	இவ்வார்டின் எல்லைகள்	
	வடக்கு	மேல்நிலை நீர்த்தேக்கத் தொட்டி- பொன்கவுண்ட்ச்சி அம்மன் கோவில் தெரு
	கிழக்கு	சிறிய சமுதாயக்கூடம், பொன்கவுண்ட்ச்சி அம்மன் கோவில் தெரு
	தெற்கு	பாழடைந்த திறந்தவெளி கிணறு, அப்பனூத்து மேற்கு தோட்டம்
	மேற்கு	பாலமடை குளம் எல்லை
7	இவ்வார்டின் மொத்த மக்கள் தொகை	184
8	அப்பனூத்து உள்ளாட்சி அமைப்பில் உள்ள இவ்வார்டின் மக்கள் தொகை, ஒரு வார்டின் சராசரி மக்கள் தொகையைவிட குறைவாகவோ/கூடதலாகவோ இருப்பின் அதற்கான காரணம்	
9	குறிப்பு	

கி.நாகராஜன்

வார்டு மறுவரையறை அலுவலர்/
வட்டார வளர்ச்சி அலுவலர்(கி.ஊ)
ஊராட்சி ஒன்றியம், தொப்பம்பட்டி

ச.ஈஸ்வரி

வார்டு மறுவரையறை அலுவலர்/
வட்டார வளர்ச்சி அலுவலர்(வ.ஊ)
ஊராட்சி ஒன்றியம், தொப்பம்பட்டி

இணைப்பு-2(அ)

ஊரகம்

(கிராம ஊராட்சி)

வரைவு வார்டு மறுவரையறைக்கான (Delimitation) அறிக்கை

மாவட்டத்தின் பெயர் : திண்டுக்கல்

ஊராட்சி ஒன்றியத்தின் பெயர் : தொப்பம்பட்டி

கிராம ஊராட்சியின் பெயர் : அப்பனூத்து

1	வார்டு எண்	2
2	இவ்வார்டில் உள்ளடங்கிய பகுதிகளின் பெயர்கள்	அப்பனூத்து விநாயகர் கோவில் தெரு அப்பனூத்து வடக்கு தெரு
3	வார்டின் சராசரி மக்கள் தொகை	159
4	இவ்வார்டில் உள்ளகட்டிடங்களின் எண்கள்(தெரு வாரியாக)	தெரு பெயர் : அப்பனூத்து விநாயகர் கோவில் தெரு கட்டிட எண்கள் : 1 – 24 தற்போது உள்ள வார்டு 2 வது வார்டு தெரு பெயர் : அப்பனூத்து வடக்கு தெரு கட்டிட எண்கள் : 25 – 47 தற்போது உள்ள வார்டு 2 வது வார்டு
5	இவ்வார்டில் உள்ள வீடுகளின் எண்ணிக்கை(தெரு வாரியாக)	வார்டு : 2 தெரு பெயர் : அப்பனூத்து விநாயகர் கோவில் தெரு 1-1,2-1, 3-13-11, 15-24-10, 24-A-1 தெரு பெயர் : அப்பனூத்து வடக்கு தெரு 25 – 29-5, 30-1, 31-32-2, 32A-1, 35-40-6, 42-49-9 (மொத்தம் – 47)
6	இவ்வார்டின் எல்லைகள்	
	வடக்கு	போர்வெல் – குமாரசாமிகவுண்டன்வலசு
	கிழக்கு	தரைப்பாலம் – அப்பிபாளையம் ரோடு
	தெற்கு	திறந்தவெளி கிணறு – அப்பனூத்து விநாயகர் கோவில் தெரு
	மேற்கு	நாடகமேடை – அப்பனூத்து விநாயகர் கோவில் தெரு
7	இவ்வார்டின் மொத்த மக்கள் தொகை	131
8	அப்பனூத்து உள்ளாட்சி அமைப்பில் உள்ள இவ்வார்டின் மக்கள் தொகை, ஒரு வார்டின் சராசரி மக்கள் தொகையைவிட குறைவாகவோ/கூடதலாகவோ இருப்பின் அதற்கான காரணம்	
9	குறிப்பு	

கி.நாகராஜன்

வார்டு மறுவரையறை அலுவலர்/
வட்டார வளர்ச்சி அலுவலர்(கி.ஊ)
ஊராட்சி ஒன்றியம், தொப்பம்பட்டி

சு.ஈஸ்வரி

வார்டு மறுவரையறை அலுவலர்/
வட்டார வளர்ச்சி அலுவலர்(வ.ஊ)
ஊராட்சி ஒன்றியம், தொப்பம்பட்டி

இணைப்பு-2(அ)

ஊரகம்

(கிராம ஊராட்சி)

வரைவு வார்டு மறுவரையறைக்கான (Delimitation) அறிக்கை

மாவட்டத்தின் பெயர் : திண்டுக்கல்

ஊராட்சி ஒன்றியத்தின் பெயர் : தொப்பம்பட்டி

கிராம ஊராட்சியின் பெயர் : அப்பனூத்து

1	வார்டு எண்	3
2	இவ்வார்டில் உள்ளடங்கிய பகுதிகளின் பெயர்கள்	குமாரசாமிக்கவுண்டன்வலசு காளியம்மன்கோவில் தெரு குமாரசாமிக்கவுண்டன்வலசு மேற்கு தோட்டம்
3	வார்டின் சராசரி மக்கள் தொகை	159
4	இவ்வார்டில் உள்ளகட்டிடங்களின் எண்கள்(தெரு வாரியாக)	தெரு பெயர் : குமாரசாமிக்கவுண்டன்வலசு காளியம்மன்கோவில் தெரு கட்டிட எண்கள் : 1-36 தற்போது உள்ள வார்டு 3 வது வார்டு தெரு பெயர் : குமாரசாமிக்கவுண்டன்வலசு மேற்கு தோட்டம் கட்டிட எண்கள் : 37-63 தற்போது உள்ள வார்டு 3 வது வார்டு
5	இவ்வார்டில் உள்ள வீடுகளின் எண்ணிக்கை(தெரு வாரியாக)	வார்டு : 3 தெரு பெயர் : குமாரசாமிக்கவுண்டன்வலசு காளியம்மன்கோவில் தெரு 1-3-3,4A-1, 5-10-6, 12-20-9, 21-36-16, 36-A-1 தெரு பெயர் : குமாரசாமிக்கவுண்டன்வலசு மேற்கு தோட்டம் 68-82-15, 83-92-10, 83A-1, 75A-1, 77A-1,78A-1, 79A-1, 80A-1 (மொத்தம் - 63)
6	இவ்வார்டின் எல்லைகள்	
	வடக்கு	முனியப்பன் கோவில், காளியம்மன் கோவில் தெரு
	கிழக்கு	காளியம்மன் கோவில், காளியம்மன் கோவில் தெரு
	தெற்கு	பேருந்து நிலையம், குமாரசாமிக்கவுண்டன்வலசு
	மேற்கு	போர்வெல் - வேலூர் சாலை
7	இவ்வார்டின் மொத்த மக்கள் தொகை	176
8	அப்பனூத்து உள்ளாட்சி அமைப்பில் உள்ள இவ்வார்டின் மக்கள் தொகை, ஒரு வார்டின் சராசரி மக்கள் தொகையைவிட குறைவாகவோ/கூடதலாகவோ இருப்பின் அதற்கான காரணம்	
9	குறிப்பு	

கி.நாகராஜன்

வார்டு மறுவரையறை அலுவலர்/
வட்டார வளர்ச்சி அலுவலர்(கி.ஊ)
ஊராட்சி ஒன்றியம், தொப்பம்பட்டி

ச.ஈஸ்வரி

வார்டு மறுவரையறை அலுவலர்/
வட்டார வளர்ச்சி அலுவலர்(வ.ஊ)
ஊராட்சி ஒன்றியம், தொப்பம்பட்டி

இணைப்பு-2(அ)

ஊரகம்

(கிராம ஊராட்சி)

வரைவு வார்டு மறுவரையறைக்கான (Delimitation) அறிக்கை

மாவட்டத்தின் பெயர் : திண்டுக்கல்

ஊராட்சி ஒன்றியத்தின் பெயர் : தொப்பம்பட்டி

கிராம ஊராட்சியின் பெயர் : அப்பனூத்து

1	வார்டு எண்	4
2	இவ்வார்டில் உள்ளடங்கிய பகுதிகளின் பெயர்கள்	குமாரசாமிக்கவுண்டன்வலசு விநாயகர் கோவில் தெரு குமாரசாமிக்கவுண்டன்வலசு கிழக்கு தோட்டம்
3	வார்டின் சராசரி மக்கள் தொகை	159
4	இவ்வார்டில் உள்ளகட்டிடங்களின் எண்கள்(தெரு வாரியாக)	தெரு பெயர் : குமாரசாமிக்கவுண்டன்வலசு விநாயகர் கோவில் தெரு கட்டிட எண்கள் : 38 – 62 தற்போது உள்ள வார்டு 4 வது வார்டு தெரு பெயர் : குமாரசாமிக்கவுண்டன்வலசு கிழக்கு தோட்டம் கட்டிட எண்கள் : 63 – 92 தற்போது உள்ள வார்டு 4 வது வார்டு
5	இவ்வார்டில் உள்ள வீடுகளின் எண்ணிக்கை(தெரு வாரியாக)	வார்டு : 4 தெரு பெயர் : குமாரசாமிக்கவுண்டன்வலசு விநாயகர் கோவில் தெரு 38-62-25 தெரு பெயர் : குமாரசாமிக்கவுண்டன்வலசு கிழக்கு தோட்டம் 63-1, 63A-1, 63B-1, 63-C-1, 64-66-3,64A-1, 64B-1, 64C-1, 66A-1,66B-1,66C-1,67-1, 67A-1,82-91-10,91A-1,92-1 92A-1, 92-B-1,92C-1. (மொத்தம் - 55)
6	இவ்வார்டின் எல்லைகள்	
	வடக்கு	முனியப்பன் கோவில் குளம், பருத்தியூர் சாலை
	கிழக்கு	பருத்தியூர் சாலை ஓடை
	தெற்கு	மின் மயானம்,பருத்தியூர் சாலை
	மேற்கு	திறந்தவெளி கிணறு - அப்பனூத்து விநாயகர் கோவில் தெரு
7	இவ்வார்டின் மொத்த மக்கள் தொகை	154
8	அப்பனூத்து உள்ளாட்சி அமைப்பில் உள்ள இவ்வார்டின் மக்கள் தொகை, ஒரு வார்டின் சராசரி மக்கள் தொகையைவிட குறைவாகவோ/கூடதலாகவோ இருப்பின் அதற்கான காரணம்	
9	குறிப்பு	

கி.நாகராஜன்

வார்டு மறுவரையறை அலுவலர்/
வட்டார வளர்ச்சி அலுவலர்(கி.ஊ)
ஊராட்சி ஒன்றியம், தொப்பம்பட்டி

ச.ஈஸ்வரி

வார்டு மறுவரையறை அலுவலர்/
வட்டார வளர்ச்சி அலுவலர்(வ.ஊ)
ஊராட்சி ஒன்றியம், தொப்பம்பட்டி

இணைப்பு-2(அ)

ஊரகம்

(கிராம ஊராட்சி)

வரைவு வார்டு மறுவரையறைக்கான (Delimitation) அறிக்கை

மாவட்டத்தின் பெயர் : திண்டுக்கல்
 ஊராட்சி ஒன்றியத்தின் பெயர் : தொப்பம்பட்டி
 கிராம ஊராட்சியின் பெயர் : அப்பனூத்து

1	வார்டு எண்	5
2	இவ்வார்டில் உள்ளடங்கிய பகுதிகளின் பெயர்கள்	அப்பனூத்து ஆதி.தி.காலனி தெரு
3	வார்டின் சராசரி மக்கள் தொகை	159
4	இவ்வார்டில் உள்ளகட்டிடங்களின் எண்கள்(தெரு வாரியாக)	தெரு பெயர் : அப்பனூத்து ஆதி.தி.காலனி தெரு கட்டிட எண்கள் :46 – 91, 134 – 146 தற்போது உள்ள வார்டு 5 வது வார்டு
5	இவ்வார்டில் உள்ள வீடுகளின் எண்ணிக்கை(தெரு வாரியாக)	வார்டு : 5 தெரு பெயர் : அப்பனூத்து ஆதி.தி.காலனி தெரு 46 – 56- 11, 56A-1, 57-1, 57A-1, 58-69-12, 69A-1, 69B-1, 69C-1, 70-85-15, 85A-1,85B-1, 87-91-5, 134-146-13 (மொத்தம் – 64)
6	இவ்வார்டின் எல்லைகள்	
	வடக்கு	திறந்தவெளி கிணறு – குமாரசாமிக் கவுண்டன்வலக சாலை
	கிழக்கு	அப்பிபாளையம் சாலை ஓடை
	தெற்கு	ஏஜிஏஎம்டி – குளம்
	மேற்கு	ஊராட்சி அலுவலகக் கட்டிடம் ,அப்பனூத்து
7	இவ்வார்டின் மொத்த மக்கள் தொகை	179
8	அப்பனூத்து உள்ளாட்சி அமைப்பில் உள்ள இவ்வார்டின் மக்கள் தொகை, ஒரு வார்டின் சராசரி மக்கள் தொகையைவிட குறைவாகவோ/கூடதலாகவோ இருப்பின் அதற்கான காரணம்	
9	குறிப்பு	

கி.நாகராஜன்

வார்டு மறுவரையறை அலுவலர்/
 வட்டார வளர்ச்சி அலுவலர்(கி.ஊ)
 ஊராட்சி ஒன்றியம், தொப்பம்பட்டி

ச.ஈஸ்வரி

வார்டு மறுவரையறை அலுவலர்/
 வட்டார வளர்ச்சி அலுவலர்(வ.ஊ)
 ஊராட்சி ஒன்றியம், தொப்பம்பட்டி

(கிராம ஊராட்சி)

வரைவு வார்டு மறுவரையறைக்கான (Delimitation) அறிக்கை

மாவட்டத்தின் பெயர் : திண்டுக்கல்

ஊராட்சி ஒன்றியத்தின் பெயர் : தொப்பம்பட்டி

கிராம ஊராட்சியின் பெயர் : அப்பனாத்து

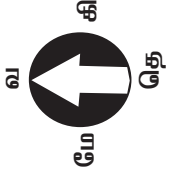
1	வார்டு எண்	6
2	இவ்வார்டில் உள்ளடங்கிய பகுதிகளின் பெயர்கள்	குமாரசாமிக் கவுண்டன்வலசு ஆதி.தி.காலனி குமாரசாமிக் கவுண்டன்வலசு தெற்கு தோட்டம்
3	வார்டின் சராசரி மக்கள் தொகை	159
4	இவ்வார்டில் உள்ள கட்டிடங்களின் எண்கள்(தெரு வாரியாக)	தெரு பெயர் : குமாரசாமிக் கவுண்டன்வலசு ஆதி.தி.காலனி கட்டிட எண்கள் : 93 – 122 தற்போது உள்ள வார்டு 6 வது வார்டு தெரு பெயர் : குமாரசாமிக் கவுண்டன்வலசு தெற்கு தோட்டம் கட்டிட எண்கள் : 123 – 138 தற்போது உள்ள வார்டு 6 வது வார்டு
5	இவ்வார்டில் உள்ள வீடுகளின் எண்ணிக்கை(தெரு வாரியாக)	வார்டு : 6 தெரு பெயர் : குமாரசாமிக் கவுண்டன்வலசு ஆதி.தி.காலனி 93-110-18, 110A-1, 111-121 – 11 தெரு பெயர் : குமாரசாமிக் கவுண்டன்வலசு தெற்கு தோட்டம் 122 – 137-16 (மொத்தம்- 46)
6	இவ்வார்டின் எல்லைகள்	
	வடக்கு	மேல்நிலைநீர்த்தேக்கத் தொட்டி, பருத்தியூர் சாலை
	கிழக்கு	பருத்தியூர் சாலை
	தெற்கு	போர்வெல் – அப்பிபாளையம் சாலை
	மேற்கு	இரட்டைக் கிணறு – பருத்தியூர் சாலை
7	இவ்வார்டின் மொத்த மக்கள் தொகை	128
8	அப்பனாத்து உள்ளாட்சி அமைப்பில் உள்ள இவ்வார்டின் மக்கள் தொகை, ஒரு வார்டின் சராசரி மக்கள் தொகையைவிட குறைவாகவோ/கூடதலாகவோ இருப்பின் அதற்கான காரணம்	
9	குறிப்பு	

கி.நாகராஜன்


வார்டு மறுவரையறை அலுவலர்/
வட்டார வளர்ச்சி அலுவலர்(கி.ஊ)
ஊராட்சி ஒன்றியம், தொப்பம்பட்டி

க.ஈஸ்வரி

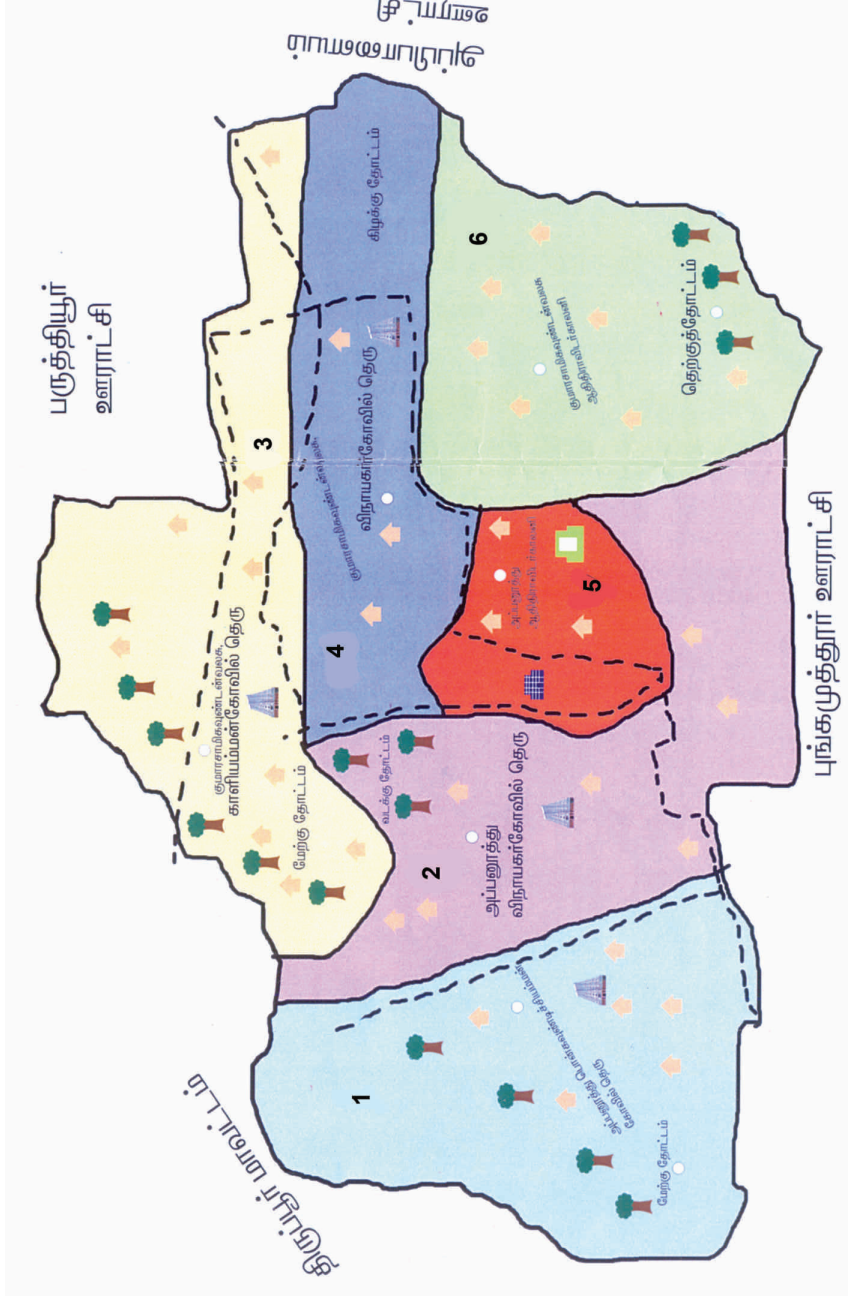
வார்டு மறுவரையறை அலுவலர்/
வட்டார வளர்ச்சி அலுவலர்(வ.ஊ)
ஊராட்சி ஒன்றியம், தொப்பம்பட்டி



திண்டுக்கல் மாவட்டம்
தொடர்ப்பட்டி ஊராட்சி ஒன்றியம்
அப்பனூர்த்து கிராம ஊராட்சி
வார்டு முன் மொழிவு



கோவில்
உட்கடை கிராமம்
பள்ளி
தேவாலயம்
சாலை
ஊராட்சி அலுவலகம்
குளம்



வ. எண்	வார்டு எண்	உட்கடை-கிராமம்	சதவ எண்	மக்கள் தொகை
1	1	அப்பனூர்த்து பொன்சவுண்ட்சியம்ன் கோவில் தெரு, அப்பனூர்த்து மேற்கு தோட்டம்	1-40	184
2	2	அப்பனூர்த்து விநாயகர் கோவில் தெரு அப்பனூர்த்து வடக்கு தோட்டம்	41-66	131
3	3	குமாரசாமி சவுண்டன் வலக காளியம்மன் கோவில் தெரு குமாரசாமி சவுண்டன் வலக மேற்கு தோட்டம்	1-36 37-63	176
4	4	குமாரசாமி சவுண்டன் வலக விநாயகர் கோவில் தெரு குமாரசாமி சவுண்டன்வலக கிழக்கு தோட்டம்	38-62 63-92	154
5	5	அப்பனூர்த்து ஆதி காலனி தெரு	46-91 134-146	179
6	6	குமாரசாமி சவுண்டன் வலக ஆதி காலனி, குமாரசாமி சவுண்டன் வலக தெற்கு தோட்டம்	93-122 123-138	128
மொத்தம்			341	952