

## இணைப்பு -1 (அ)

(கிராம ஊராட்சி)

வார்டு மறுவரையறை (Delimitation) செய்வதற்கான வரைவு கருத்துருவிற்கான அடிப்படை விவரங்கள்

மாவட்டத்தின் பெயர்  
ஊராட்சி ஒன்றியத்தின் பெயர்  
கிராம ஊராட்சியின் பெயர்

:திண்டுக்கல்  
:தொப்பம்பட்டி  
தேவத்தூர்

இ. எ. உ.	கிராம ஊராட்சியின் பெயர்	2011 கணக்கெடுப்பு படி மக்கள் தொகை	நிர்ணயிக்கப்பட்ட மொத்த வார்டுகளின் எண்ணிக்கை	குடியிருப்பு கட்டடங்களின் மொத்த எண்ணிக்கை	ஒரு வார்டின் சராசரி மக்கள் தொகை கலம்(3)/ கலம்(4)	ஒரு வார்டின் சராசரி குடியிருப்பு கட்டடங்களின் எண்ணிக்கை கலம்(5) / கலம்(4)	ஒரு வீட்டின் சராசரி மக்கள் தொகை கலம்(6) /கலம்(7)	உத்தேசிக்கப்பட்டுள்ள வார்டின் எண்ணிக்கை	உத்தேசிக்கப்பட்டுள்ள வார்டில் உள்ள குடியிருப்பு கட்டடங்களின் எண்ணிக்கை	உத்தேசிக்கப்பட்டுள்ள வார்டில் மதிப்பீடு செய்யப்படும் மக்கள் தொகை கலம்(8) ஓ கலம்(10)	மதிப்பீடு செய்யப்படும் மக்கள் தொகைக்கும் சராசரி மக்கள் தொகைக்கும் உள்ள வித்தியாசம் கலம்(11) - கலம்(6)	மதிப்பீடு செய்யப்படும் மக்கள் தொகைக்கும் சராசரி மக்கள் தொகைக்கும் உள்ள வித்தியாசத்தின் விழுக்காடு கலம்(12) ஓ 100/கலம்(6)	வித்தியாசத்திற்கான காரணம்	குறிப்பு
1	2	3	4	5	6	7	8	9	10	11	12	13	14	15
1	தேவத்தூர்	3000	9	1018	333	113	2.95	1	122	360	26.67	8.00		
								2	96	283	-50.33	-15.10		
								3	125	368	34.67	10.40		
								4	122	360	26.67	8.00		
								5	135	398	64.67	19.40		
								6	136	401	67.67	20.30		
								7	109	321	-12.33	-3.70		
								8	86	253	-80.33	-24.10		
								9	87	256	-77.33	-23.20		
									1018	3000				

கி.நாகராஜன்

கிராம ஊராட்சி வார்டு மறுவரையறை அலுவலர்/  
வட்டார வளர்ச்சி அலுவலர்(கி.ஊ)  
ஊராட்சி ஒன்றியம், தொப்பம்பட்டி

சு.ஈஸ்வரி

கிராம ஊராட்சி வார்டு மறுவரையறை அலுவலர்/  
வட்டார வளர்ச்சி அலுவலர்(வ.ஊ)  
ஊராட்சி ஒன்றியம், தொப்பம்பட்டி

இணைப்பு-2(அ)

ஊரகம்

(கிராம ஊராட்சி)

வரைவு வார்டு மறுவரையறைக்கான (Delimitation) அறிக்கை

மாவட்டத்தின் பெயர் : திண்டுக்கல்

ஊராட்சி ஒன்றியத்தின் பெயர் : தொப்பம்பட்டி

கிராம ஊராட்சியின் பெயர் : தேவத்தூர்

1	வார்டு எண்	1
2	இவ்வார்டில் உள்ளடங்கிய பகுதிகளின் பெயர்கள்	தேவத்தூர் ஆதி காலனி தேவத்தூர் மேற்கு தோட்டம்
3	வார்டின் சராசரி மக்கள் தொகை	333
4	இவ்வார்டில் உள்ளகட்டிடங்களின் எண்கள்(தெரு வாரியாக)	தெரு பெயர் : தேவத்தூர் ஆதி காலனி கட்டிட எண்கள் : 1-105 தற்போது உள்ள வார்டு 1-வது வார்டு தெரு பெயர் : தேவத்தூர் மேற்கு தோட்டம் கட்டிட எண்கள் : 247-254 தற்போது உள்ள வார்டு 1-வது வார்டு
5	இவ்வார்டில் உள்ள வீடுகளின் எண்ணிக்கை(தெரு வாரியாக)	<b>வார்டு: 1</b> தெரு பெயர் : தேவத்தூர் ஆதி காலனி 4-1-1,4-2-1,4-3-1,4-4-1,4-5-1,4-6-1,4-7-1,4-8-1,4-9-1,4-10-1,4-11-1,4-12-1,4-13-1,4-14-1,4-15-1,4-16-1,4-17-1,4-18-1,4-19-1,4-20-1,4-21-1,4-22-1,4-23-1,4-24-1,4-25-1,4-26-1,4-27-1,4-28-1,4-29-1,4-30-1,4-31-1,4-32-1,4-33-1,4-34-1,4-35-1,4-36-1,4-37-1,4-38-1,4-39-1,4-40-1,4-41-1,4-42-1,4-43-1,4-44-1,4-45-1,4-46-1,4-47-1,4-48-1,4-49-1,4-50-1,4-51-1,4-52-1,4-53-1,4-54-1,4-55-1,4-56-1,4-57-1,4-58-1,4-59-1,4-60-1,4-61-1,4-62-1,4-63-1,4-64-1,4-65-1,4-66-1,4-67-1,4-68-1,4-69-1,4-70-1,4-71-1,4-72-1,4-73-1,4-74-1,4-75-1,4-76-1,4-77-1,4-78-1,4-79-1,4-80-1,4-81-1,4-82-1,4-83-1,4-84-1,4-85-1,4-86-1,4-87-1,4-88-1,4-89-1,4-90-1,4-91-1,4-92-1,4-93-1,4-94-1,4-95-1,4-96-1,4-97-1,4-98-1,4-99-1,4-100-1,4-101-1,4-102-1,4-103-1,4-104-1,4-105-1, தெரு பெயர் : தேவத்தூர் மேற்கு தோட்டம் 4-247-1,4-248-1,4-249-1,4-250-1,4-251-1,4-252-1,4-253-1,4-254-1 (மொத்தம் - 122)
6	இவ்வார்டின் எல்லைகள்	
	வடக்கு	விராகிரிக்கோட்டை இணைப்புச் சாலை
	கிழக்கு	கோடாங்கிபட்டி மெயின் சாலை
	தெற்கு	தேவத்தூர் - கொத்தயம் இணைப்புச் சாலை
	மேற்கு	கொத்தயம் இணைப்புச் சாலை
7	இவ்வார்டின் மொத்த மக்கள் தொகை	360
8	தேவத்தூர் உள்ள இவ்வார்டின் மக்கள் தொகை, ஒரு வார்டின் சராசரி மக்கள் தொகையைவிட குறைவாகவோ/கூடதலாகவோ இருப்பின் அதற்கான காரணம்	
9	குறிப்பு	

கி.நாகராஜன்

ச.ஈஸ்வரி

கிராம ஊராட்சி வார்டு மறுவரையறை அலுவலர்/  
வட்டார வளர்ச்சி அலுவலர்(கி.ஊ)  
ஊராட்சி ஒன்றியம், தொப்பம்பட்டி

கிராம ஊராட்சி வார்டு மறுவரையறை அலுவலர்/  
வட்டார வளர்ச்சி அலுவலர்(வ.ஊ)  
ஊராட்சி ஒன்றியம், தொப்பம்பட்டி

(கிராம ஊராட்சி)

வரைவு வார்டு மறுவரையறைக்கான (Delimitation) அறிக்கை

மாவட்டத்தின் பெயர் : திண்டுக்கல்

ஊராட்சி ஒன்றியத்தின் பெயர் : தொப்பம்பட்டி

கிராம ஊராட்சியின் பெயர் : தேவத்தூர்

1	வார்டு எண்	2
2	இவ்வார்டில் உள்ளடங்கிய பகுதிகளின் பெயர்கள்	கோடாங்கிபட்டி
3	வார்டின் சராசரி மக்கள் தொகை	333
4	இவ்வார்டில் உள்ளகட்டிடங்களின் எண்கள்(தெரு வாரியாக)	<b>தெரு பெயர் :</b> கோடாங்கிபட்டி கட்டிட எண்கள் : 1-96 தற்போது உள்ள வார்டு 2- வது வார்டு
5	இவ்வார்டில் உள்ள வீடுகளின் எண்ணிக்கை(தெரு வாரியாக)	<b>வார்டு : 2</b> <b>தெரு பெயர் :</b> கோடாங்கிபட்டி 5-1-1,5-2-1,5-3-1,5-4-1,5-5-1,5-6-1,5-7-1,5-8-1,5-9-1,5-10-1,5-11-1,5-12-1,5-13-1,5-14-1,5-15-1,5-16-1,5-17-1,5-18-1,5-19-1,5-20-1,5-21-1,5-22-1,5-23-1,5-24-1,5-25-1,5-26-1,5-27-1,5-28-1,5-29-1,5-30-1,5-31-1,5-32-1,5-33-1,5-34-1,5-35-1,5-36-1,5-37-1,5-38-1,5-39-1,5-40-1,5-41-1,5-42-1,5-43-1,5-44-1,5-45-1,5-46-1,5-47-1,5-48-1,5-49-1,5-50-1,5-51-1,5-52-1,5-53-1,5-54-1,5-55-1,5-56-1,5-57-1,5-58-1,5-59-1,5-60-1,5-61-1,5-62-1,5-63-1,5-64-1,5-65-1,5-66-1,5-67-1,5-68-1,5-69-1,5-70-1,5-71-1,5-72-1,5-73-1,5-74-1,5-75-1,5-76-1,5-77-1,5-78-1,5-79-1,5-80-1,5-81-1,5-82-1,5-83-1,5-84-1,5-85-1,5-86-1,5-87-1,5-88-1,5-89-1,5-90-1,5-91-1,5-92-1,5-93-1,5-94-1,5-94A-1,5-94B-1, (மொத்தம் -96)
6	இவ்வார்டின் எல்லைகள்	
	வடக்கு	கோடாங்கிபட்டி மயானம்
	கிழக்கு	விராகிரிக்கோட்டை இணைப்புச் சாலை
	தெற்கு	கோடாங்கிபட்டி பேருந்து நிலையம்
	மேற்கு	கள்ளிமந்தையம் இணைப்புச் சாலை
7	இவ்வார்டின் மொத்த மக்கள் தொகை	283
	<b>தேவத்தூர்</b> உள்ளாட்சி அமைப்பில் உள்ள இவ்வார்டின் மக்கள் தொகை, ஒரு வார்டின் சராசரி மக்கள் தொகையைவிட குறைவாகவோ/கூடதலாகவோ இருப்பின் அதற்கான காரணம்	
9	குறிப்பு	

**கி.நாகராஜன்**

கிராம ஊராட்சி வார்டு மறுவரையறை அலுவலர்/

வட்டார வளர்ச்சி அலுவலர்(கி.ஊ)

ஊராட்சி ஒன்றியம், தொப்பம்பட்டி

**சு.ஈஸ்வரி**

கிராம ஊராட்சி வார்டு மறுவரையறை அலுவலர்/

வட்டார வளர்ச்சி அலுவலர்(வ.ஊ)

ஊராட்சி ஒன்றியம், தொப்பம்பட்டி

இணைப்பு-2(அ)

ஊரகம்

(கிராம ஊராட்சி)

வரைவு வார்டு மறுவரையறைக்கான (Delimitation) அறிக்கை

மாவட்டத்தின் பெயர் : திண்டுக்கல்

ஊராட்சி ஒன்றியத்தின் பெயர் : தொப்பம்பட்டி

கிராம ஊராட்சியின் பெயர் : தேவத்தூர்

1	வார்டு எண்	3
2	இவ்வார்டில் உள்ளடங்கிய பகுதிகளின் பெயர்கள்	தங்கமநாயக்கன்பட்டி கோடாங்கிபட்டி தேவத்தூர்
3	வார்டின் சராசரி மக்கள் தொகை	333
4	இவ்வார்டில் உள்ளகட்டிடங்களின் எண்கள்(தெரு வாரியாக)	<b>தெரு பெயர் : தங்கமநாயக்கன்பட்டி</b> கட்டிட எண்கள் : 1-35 தற்போது உள்ள வார்டு 3-வது வார்டு
<b>தெரு பெயர் : கோடாங்கிபட்டி</b> கட்டிட எண்கள் : 95-125 தற்போது உள்ள வார்டு 3- வது வார்டு		
<b>தெரு பெயர் : தேவத்தூர்</b> கட்டிட எண்கள் : 127-156 தற்போது உள்ள வார்டு 3- வது வார்டு		
<b>வார்டு : 3</b> <b>தெரு பெயர் : தங்கமநாயக்கன்பட்டி</b> 6-1-1,6-2-1,6-3-1,6-4-1,6-5-1,6-6-1,6-7-1,6-8-1,6-9-1,6-10-1,6-11-1,6-12-1,6-13-1,6-14-1,6-15-1,6-16-1,6-17-1,6-18-1,6-19-1,6-20-1,6-21-1,6-22-1,6-23-1,6-24-1,6-25-1,6-26-1,6-27-1,6-28-1,6-29-1,6-30-1,6-31-1,6-32-1,6-33-1,6-34-1,6-35-1,		
5	இவ்வார்டில் உள்ள வீடுகளின் எண்ணிக்கை(தெரு வாரியாக)	<b>தெரு பெயர் : கோடாங்கிபட்டி</b> 5-95-1,5-96-1,5-97-1,5-98-1,5-99-1,5-100-1,5-101-1,5-102-1,5-103-1,5-104-1,5-105-1,5-106-1,5-107-1,5-108-1,5-109-1,5-110-1,5-111-1,5-112-1,5-113-1,5-114-1,5-115-1,5-116-1,5-117-1,5-118-1,5-119-1,5-120-1,5-121-1,5-122-1,5-123-1,5-124-1,5-125-1,
<b>தெரு பெயர் : தேவத்தூர்</b> 4-127-1,4-128-1,4-129-1,4-130-1,4-131-1,4-132-1,4-133-1,4-134-1,4-135-1,4-136-1,4-137-1,4-138-1,4-139-1,4-140-1,4-141-1,4-142-1,4-143-1,4-144-1,4-145-1,4-146-1,4-147-1,4-148-1,4-149-1,4-150-1,4-151-1,4-152-1,4-153-1,4-154-1,4-155-1,4-156-1 (மொத்தம் - 125)		
6	இவ்வார்டின் எல்லைகள்	
	வடக்கு	வெள்ளைமடைக் குளம்
	கிழக்கு	வெள்ளைமடை இணைப்புச் சாலை
	தெற்கு	தங்கமநாயக்கன்பட்டி பேருந்து நிலையம்
	மேற்கு	கோடாங்கிபட்டி - கள்ளிமந்தையம் இணைப்புச் சாலை
7	இவ்வார்டின் மொத்த மக்கள் தொகை	368
	<b>தேவத்தூர்</b> உள்ளாட்சி அமைப்பில் உள்ள இவ்வார்டின் மக்கள் தொகை, ஒரு வார்டின் சராசரி மக்கள் தொகையைவிட குறைவாகவோ/கூடதலாகவோ இருப்பின் அதற்கான காரணம்	
9	குறிப்பு	

கி.நாகராஜன்

கிராம ஊராட்சி வார்டு மறுவரையறை அலுவலர்/  
வட்டார வளர்ச்சி அலுவலர்(கி.ஊ)  
ஊராட்சி ஒன்றியம், தொப்பம்பட்டி

சு.ஈஸ்வரி

கிராம ஊராட்சி வார்டு மறுவரையறை அலுவலர்/  
வட்டார வளர்ச்சி அலுவலர்(வ.ஊ)  
ஊராட்சி ஒன்றியம், தொப்பம்பட்டி

இணைப்பு-2(அ)

ஊரகம்

(கிராம ஊராட்சி)

வரைவு வார்டு மறுவரையறைக்கான (Delimitation) அறிக்கை

மாவட்டத்தின் பெயர் : திண்டுக்கல்  
 ஊராட்சி ஒன்றியத்தின் பெயர் : தொப்பம்பட்டி  
 கிராம ஊராட்சியின் பெயர் : தேவத்தூர்

1	வார்டு எண்	4
2	இவ்வார்டில் உள்ளடங்கிய பகுதிகளின் பெயர்கள்	தேவத்தூர் தோட்டம்
3	வார்டின் சராசரி மக்கள் தொகை	333
4	இவ்வார்டில் உள்ளகட்டிடங்களின் எண்கள்(தெரு வாரியாக)	<b>தெரு பெயர் :</b> தேவத்தூர் தோட்டம் கட்டிட எண்கள் : 106-126 தற்போது உள்ள வார்டு 4-வது வார்டு கட்டிட எண்கள் : 157-246 தற்போது உள்ள வார்டு 4-வது வார்டு
5	இவ்வார்டில் உள்ள வீடுகளின் எண்ணிக்கை(தெரு வாரியாக)	<b>வார்டு : 4</b> <b>தெரு பெயர் :</b> தேவத்தூர் தோட்டம் 4-106-1,4-107-1,4-108-1,4-109-1,4-110-1,4-111-1,4-112-1,4-113-1,4-114-1,4-115-1,4-116-1,4-117-1,4-118-1,4-119-1,4-120-1,4-121-1,4-122-1,4-123-1,4-124-1,4-125-1,4-126-1,4-157-1,4-158-1,4-159-1,4-160-1,4-161-1,4-162-1,4-163-1,4-164-1,4-165-1,4-166-1,4-167-1,4-168-1,4-169-1,4-170-1,4-171-1,4-172-1,4-173-1,4-174-1,4-175-1,4-176-1,4-177-1,4-178-1,4-179-1,4-180-1,4-181-1,4-182-1,4-183-1,4-184-1,4-185-1,4-186-1,4-187-1,4-188-1,4-189-1,4-190-1,4-191-1,4-192-1,4-193-1,4-194-1,4-195-1,4-196-1,4-197-1,4-198-1,4-199-1,4-200-1,4-201-1,4-202-1,4-203-1,4-204-1,4-205-1,4-206-1,4-207-1,4-208-1,4-209-1,4-210-1,4-211-1,4-212-1,4-213-1,4-214-1,4-215-1,4-216-1,4-217-1,4-218-1,4-219-1,4-220-1,4-221-1,4-222-1,4-223-1,4-224-1,4-225-1,4-226-1,4-227-1,4-228-1,4-229-1,4-230-1,4-231-1,4-232-1,4-233-1,4-234-1,4-235-1,4-236-1,4-237-1,4-238-1,4-239-1,4-240-1,4-241-1,4-242-1,4-243-1,4-244-1,4-245-1,4-246-1 (மொத்தம்- 122)
6	இவ்வார்டின் எல்லைகள்	
	வடக்கு	தேவத்தூர் மயானம்
	கிழக்கு	பூசாரிபட்டி பேருந்து நிலையம்
	தெற்கு	நந்த கோபால் மலை
	மேற்கு	தாசன் தோட்டம் குளம்
7	இவ்வார்டின் மொத்த மக்கள் தொகை	360
8	தேவத்தூர் உள்ளாட்சி அமைப்பில் உள்ள இவ்வார்டின் மக்கள் தொகை, ஒரு வார்டின் சராசரி மக்கள் தொகையைவிட குறைவாகவோ/கூடதலாகவோ இருப்பின் அதற்கான காரணம்	
9	குறிப்பு	

கி.நாகராஜன்

சு.ஈஸ்வரி

கிராம ஊராட்சி வார்டு மறுவரையறை அலுவலர்/  
 வட்டார வளர்ச்சி அலுவலர்(கி.ஊ)  
 ஊராட்சி ஒன்றியம், தொப்பம்பட்டி

கிராம ஊராட்சி வார்டு மறுவரையறை அலுவலர்/  
 வட்டார வளர்ச்சி அலுவலர்(வ.ஊ)  
 ஊராட்சி ஒன்றியம், தொப்பம்பட்டி

இணைப்பு-2(அ)

ஊரகம்

(கிராம ஊராட்சி)

வரைவு வார்டு மறுவரையறைக்கான (Delimitation) அறிக்கை

மாவட்டத்தின் பெயர் : திண்டுக்கல்  
 ஊராட்சி ஒன்றியத்தின் பெயர் : தொப்பம்பட்டி  
 கிராம ஊராட்சியின் பெயர் : தேவத்தூர்

1	வார்டு எண்	5
2	இவ்வார்டில் உள்ளடங்கிய பகுதிகளின் பெயர்கள்	தேவத்தூர் கிழக்குத் தெரு
3	வார்டின் சராசரி மக்கள் தொகை	333
4	இவ்வார்டில் உள்ளகட்டிடங்களின் எண்கள்(தெரு வாரியாக)	தெரு பெயர் : தேவத்தூர் கிழக்குத் தெரு கட்டிட எண்கள் : 1-135 தற்போது உள்ள வார்டு 5- வது வார்டு
5	இவ்வார்டில் உள்ள வீடுகளின் எண்ணிக்கை(தெரு வாரியாக)	வார்டு : 5 தெரு பெயர் : தேவத்தூர் கிழக்குத் தெரு 3-1-1,3-2-1,3-3-1,3-4-1,3-5-1,3-6-1,3-7-1,3-8-1,3-9-1,3-10-1,3-11-1,3-12-1,3-13-1,3-14-1,3-15-1,3-16-1,3-17-1,3-18-1,3-19-1,3-20-1,3-21-1,3-23-1,3-24-1,3-25-1,3-26-1,3-27-1,3-28-1,3-29-1,3-30-1,3-31-1,3-32-1,3-33-1,3-34-1,3-35-1,3-36-1,3-37-1,3-38-1,3-39-1,3-40-1,3-41-1,3-42-1,3-43-1,3-44-1,3-45-1,3-46-1,3-47-1,3-48-1,3-49-1,3-50-1,3-51-1,3-52-1,3-53-1,3-54-1,3-55-1,3-56-1,3-57-1,3-58-1,3-59-1,3-60-1,3-61-1,3-62-1,3-63-1,3-64-1,3-65-1,3-66-1,3-67-1,3-68-1,3-69-1,3-70-1,3-71-1,3-72-1,3-73-1,3-74-1,3-75-1,3-76-1,3-77-1,3-78-1,3-79-1,3-80-1,3-81-1,3-82-1,3-83-1,3-84-1,3-85-1,3-86-1,3-87-1,3-88-1,3-89-1,3-90-1,3-91-1,3-92-1,3-93-1,3-94-1,3-95-1,3-96-1,3-97-1,3-98-1,3-99-1,3-100-1,3-101-1,3-102-1,3-103-1,3-104-1,3-105-1,3-106-1,3-107-1,3-108-1,3-109-1,3-110-1,3-111-1,3-112-1,3-113-1,3-114-1,3-115-1,3-116-1,3-117-1,3-118-1,3-119-1,3-120-1,3-121-1,3-122-1,3-123-1,3-124-1,3-125-1,3-126-1,3-127-1,3-128-1,3-129-1,3-130-1,3-131-1,3-132-1,3-133-1,3-134-1,3-135-1,3-165-1,3-166-1,3-167-1,3-168-1,3-169-1,3-170-1,3-171-1,3-172-1,3-173-1,3-174-1,3-175-1,3-176-1,3-177-1,3-178-1,3-179-1,3-180-1,3-181-1,3-182-1,3-183-1,3-184-1,3-185-1,3-186-1,3-187-1,3-188-1,3-189-1,3-190-1,3-191-1,3-192-1,3-193-1,3-194-1,3-195-1,3-196-1,3-197-1,3-198-1,3-199-1,3-200-1,3-201-1,3-202-1,3-203-1,3-204-1,3-205-1,3-206-1,3-207-1 (மொத்தம் - 135)
6	இவ்வார்டின் எல்லைகள்	
	வடக்கு	கிராம ஊராட்சி திறந்த வெளிக் கிணறு
	கிழக்கு	நாயக்கர் தோட்டம்
	தெற்கு	ஊராட்சி ஒன்றிய துவக்கப்பள்ளி
	மேற்கு	கள்ளிமந்தையம் மெயின் ரோடு
7	இவ்வார்டின் மொத்த மக்கள் தொகை	398
	தேவத்தூர் உள்ளாட்சி அமைப்பில் உள்ள இவ்வார்டின் மக்கள் தொகை, ஒரு வார்டின் சராசரி மக்கள் தொகையைவிட குறைவாகவோ/கூடதலாகவோ இருப்பின் அதற்கான காரணம்	
9	குறிப்பு	

கி.நாகராஜன்

சு.ஈஸ்வரி

கிராம ஊராட்சி வார்டு மறுவரையறை அலுவலர்/  
 வட்டார வளர்ச்சி அலுவலர்(கி.ஊ)  
 ஊராட்சி ஒன்றியம், தொப்பம்பட்டி

கிராம ஊராட்சி வார்டு மறுவரையறை அலுவலர்/  
 வட்டார வளர்ச்சி அலுவலர்(வ.ஊ)  
 ஊராட்சி ஒன்றியம், தொப்பம்பட்டி

இணைப்பு-2(அ)

ஊரகம்

(கிராம ஊராட்சி)

வரைவு வார்டு மறுவரையறைக்கான (Delimitation) அறிக்கை

மாவட்டத்தின் பெயர் : திண்டுக்கல்

ஊராட்சி ஒன்றியத்தின் பெயர் : தொப்பம்பட்டி

கிராம ஊராட்சியின் பெயர் : தேவத்தூர்

1	வார்டு எண்	6
2	இவ்வார்டில் உள்ளடங்கிய பகுதிகளின் பெயர்கள்	தேவத்தூர் மேற்கு தெரு
3	வார்டின் சராசரி மக்கள் தொகை	333
4	இவ்வார்டில் உள்ளகட்டிடங்களின் எண்கள்(தெரு வாரியாக)	தெரு பெயர் : தேவத்தூர் மேற்கு தெரு கட்டிட எண்கள் : 1-136 தற்போது உள்ள வார்டு 6-வது வார்டு
5	இவ்வார்டில் உள்ள வீடுகளின் எண்ணிக்கை(தெரு வாரியாக)	வார்டு: 6 தெரு பெயர் : தேவத்தூர் மேற்கு தெரு 1-1-1,1-2-1,1-3-1,1-4-1,1-5-1,1-6-1,1-7-1,1-8-1,1-9-1,1-10-1,1-11-1,1-12-1,1-13-1,1-14-1,1-15-1,1-16-1,1-17-1,1-18-1,1-19-1,1-20-1,1-21-1,1-22-1,1-23-1,1-24-1,1-25-1,1-26-1,1-27-1,1-28-1,1-29-1,1-30-1,1-31-1,1-32-1,1-33-1,1-34-1,1-35-1,1-36-1,1-37-1,1-38-1,1-39-1,1-40-1,1-41-1,1-42-1,1-43-1,1-44-1,1-45-1,1-46-1,1-47-1,1-48-1,1-49-1,1-50-1,1-51-1,1-52-1,1-53-1,1-54-1,1-55-1,1-56-1,1-57-1,1-58-1,1-59-1,1-60-1,1-61-1,1-62-1,1-63-1,1-64-1,1-65-1,1-66-1,1-67-1,1-68-1,1-69-1,1-70-1,1-71-1,1-72-1,1-73-1,1-74-1,1-75-1,1-76-1,1-77-1,1-78-1,1-79-1,1-80-1,1-81-1,1-82-1,1-83-1,1-84-1,1-85-1,1-86-1,1-87-1,1-88-1,1-89-1,1-90-1,1-91-1,1-92-1,1-93-1,1-94-1,1-95-1,1-96-1,2-1-1,2-2-1,2-3-1,2-4-1,2-5-1,2-6-1,2-7-1,2-8-1,2-9-1,2-10-1,2-11-1,2-12-1,2-13-1,2-14-1,2-15-1,2-16-1,2-17-1,2-18-1,2-19-1,2-20-1,2-21-1,2-22-1,2-23-1,2-24-1,2-25-1,2-26-1,2-27-1,2-28-1,2-29-1,2-30-1,2-31-1,2-32-1,2-33-1,2-34-1,2-35-1,2-36-1,2-37-1,2-38-1,2-39-1,2-40-1,2-41-1,2-42-1,2-43-1,2-44-1,2-45-1,2-46-1,2-47-1,2-48-1,2-49-1,2-50-1,2-51-1,2-52-1,2-53-1,2-54-1,2-55-1,2-56-1,2-57-1,2-58-1,3-136-1,3-137-1,3-138-1,3-139-1,3-140-1,3-141-1,3-142-1,3-143-1,3-144-1,3-145-1,3-146-1,3-147-1,3-148-1,3-149-1,3-150-1,3-151-1,3-152-1,3-153-1,3-154-1,3-155-1,3-156-1,3-157-1,3-158-1,3-159-1,3-160-1,3-161-1,3-162-1,3-163-1,3-164-1 (மொத்தம் - 136)
6	இவ்வார்டின் எல்லைகள்	
	வடக்கு	மதுரை வீரன் கோவில்
	கிழக்கு	கள்ளிமந்தையம் மெயின் ரோடு
	தெற்கு	தேவத்தூர் - மயானம்
	மேற்கு	ஆதி காலனி தென் - வடல் ஓடை
7	இவ்வார்டின் மொத்த மக்கள் தொகை	401

	<p><b>தேவத்தூர்</b> உள்ளாட்சி அமைப்பில் உள்ள இவ்வார்டின் மக்கள் தொகை, ஒரு வார்டின் சராசரி மக்கள் தொகையைவிட குறைவாகவோ/கூடதலாகவோ இருப்பின் அதற்கான காரணம்</p>	
9	குறிப்பு	

**கி.நாகராஜன்**

கிராம ஊராட்சி வார்டு மறுவரையறை அலுவலர்/  
வட்டார வளர்ச்சி அலுவலர்(கி.ஊ)  
ஊராட்சி ஒன்றியம், தொப்பம்பட்டி

**சு.ஈஸ்வரி**

கிராம ஊராட்சி வார்டு மறுவரையறை அலுவலர்/  
வட்டார வளர்ச்சி அலுவலர்(வ.ஊ)  
ஊராட்சி ஒன்றியம், தொப்பம்பட்டி



இணைப்பு-2(அ)

ஊரகம்

(கிராம ஊராட்சி)

வரைவு வார்டு மறுவரையறைக்கான (Delimitation) அறிக்கை

மாவட்டத்தின் பெயர் : திண்டுக்கல்

ஊராட்சி ஒன்றியத்தின் பெயர் : தொப்பம்பட்டி

கிராம ஊராட்சியின் பெயர் : தேவத்தூர்

1	வார்டு எண்	7
2	இவ்வார்டில் உள்ளடங்கிய பகுதிகளின் பெயர்கள்	பெருமாள் நாயக்கன்வலசு
3	வார்டின் சராசரி மக்கள் தொகை	333
4	இவ்வார்டில் உள்ளகட்டிடங்களின் எண்கள்(தெரு வாரியாக)	தெரு பெயர் : பெருமாள்நாயக்கன்வலசு கட்டிட எண்கள் : 1-109 தற்போது உள்ள வார்டு 7-வது வார்டு
5	இவ்வார்டில் உள்ள வீடுகளின் எண்ணிக்கை(தெரு வாரியாக)	வார்டு : 7 தெரு பெயர் : பெருமாள்நாயக்கன்வலசு 9-1-1,9-2-1,9-2A-1,9-2B-1,9-3-1,9-3A-1,9-3B-19-4-1,9-5-1,9-6-1,9-7-1,9-8-1,9-9-1,9-10-1,9-11-1,9-12-1,9-13-1,9-14-1,9-15-1,9-16-1,9-17-1,9-18-1,9-19-1,9-20-1,9-21-1,9-22-1,9-23-1,9-24-1,9-25-1,9-29-1,9-30-1,9-31-1,9-32-1,9-33-1,9-34-1,9-35-1,9-36-1,9-37-1,9-38-1,9-39-1,9-40-1,9-41-1,9-42-1,9-43-1,9-44-1,9-45-1,9-46-1,9-47-1,9-48-1,9-49-1,9-50-1,9-51-1,9-52-1,9-53-1,9-54-1,9-55-1,9-56-1,9-57-1,9-58-1,9-59-1,9-60-1,9-61-1,9-62-1,9-63-1,9-64-1,9-65-1,9-66-1,9-67-1,9-68-1,9-69-1,9-70-1,9-71-1,9-72-1,9-73-1,9-74-1,9-75-1,9-76-1,9-77-1,9-78-1,9-79-1,9-80-1,9-81-1,9-82-1,9-83-1,9-84-1,9-85-1,9-86-1,9-87-1,9-88-1,9-89-1,9-90-1,9-91-1,9-92-1,9-93-1,9-94-1,9-95-1,9-96-1,9-97-1,9-98-1,9-99-1,9-100-1,9-101-1,9-102-1,9-103-1,9-104-1 (மொத்தம் - 109)
6	இவ்வார்டின் எல்லைகள்	
	வடக்கு	நாகாத்தாள் மலை
	கிழக்கு	பெருமாள் நாயக்கன்வலசு மேல்நிலை நீர்த்தேக்கத் தொட்டி
	தெற்கு	பச்சையம்மன் கோவில்
	மேற்கு	போடுவார்பட்டி இணைப்புச் சாலை
7	இவ்வார்டின் மொத்த மக்கள் தொகை	321
	தேவத்தூர் உள்ளாட்சி அமைப்பில் உள்ள இவ்வார்டின் மக்கள் தொகை, ஒரு வார்டின் சராசரி மக்கள் தொகையைவிட குறைவாகவோ/கூடதலாகவோ இருப்பின் அதற்கான காரணம்	
9	குறிப்பு	

கி.நாகராஜன்

கிராம ஊராட்சி வார்டு மறுவரையறை அலுவலர்/  
வட்டார வளர்ச்சி அலுவலர்(கி.ஊ)  
ஊராட்சி ஒன்றியம், தொப்பம்பட்டி

ச.ஈஸ்வரி

கிராம ஊராட்சி வார்டு மறுவரையறை அலுவலர்/  
வட்டார வளர்ச்சி அலுவலர்(வ.ஊ)  
ஊராட்சி ஒன்றியம், தொப்பம்பட்டி

இணைப்பு-2(அ)

ஊரகம்

(கிராம ஊராட்சி)

வரைவு வார்டு மறுவரையறைக்கான (Delimitation) அறிக்கை

மாவட்டத்தின் பெயர் : திண்டுக்கல்

ஊராட்சி ஒன்றியத்தின் பெயர் : தொப்பம்பட்டி

கிராம ஊராட்சியின் பெயர் : தேவத்தூர்

1	வார்டு எண்	8
2	இவ்வார்டில் உள்ளடங்கிய பகுதிகளின் பெயர்கள்	மடுரன்பட்டி பெருமாள்நாயக்கன்வலக
3	வார்டின் சராசரி மக்கள் தொகை	333
4	இவ்வார்டில் உள்ளகட்டிடங்களின் எண்கள்(தெரு வாரியாக)	<u>தெரு பெயர் : மடுரன்பட்டி</u> கட்டிட எண்கள் : 1-71 தற்போது உள்ள வார்டு 8- வது வார்டு
		<u>தெரு பெயர் : பெருமாள்நாயக்கன்வலக</u> கட்டிட எண்கள் : 105 - 119 தற்போது உள்ள வார்டு 8- வது வார்டு
5	இவ்வார்டில் உள்ள வீடுகளின் எண்ணிக்கை(தெரு வாரியாக)	<u>வார்டு : 8</u> <u>தெரு பெயர் : மடுரன்பட்டி</u> 8-1-1,8-2-1,8-3-1,8-4-1,8-5-1,8-6-1,8-7-1,8-8-1,8-9-1,8-10-1,8-11-1,8-12-1,8-13-1,8-14-1,8-15-1,8-16-1,8-17-1,8-18-1,8-19-1,8-20-1,8-21-1,8-22-1,8-23-1,8-24-1,8-25-1,8-26-1,8-27-1,8-28-1,8-29-1,8-30-1,8-31-1,8-32-1,8-33-1,8-34-1,8-35-1,8-36-1,8-37-1,8-38-1,8-39-1,8-40-1,8-41-1,8-42-1,8-43-1,8-44-1,8-45-1,8-46-1,8/47-71-24 <u>தெரு பெயர் : பெருமாள்நாயக்கன்வலக</u> 9-105-1,9-106-1,9-107-1,9-108-1,9-109-1,9-110-1,9-111-1,9-112-1,9-113-1,9-114-1,9-115-1,9-116-1,9-117-1,9-118-1,9-119-1 (மொத்தம் - 86 )
6	இவ்வார்டின் எல்லைகள்	
	வடக்கு	பூசாரிபட்டி இணைப்புச் சாலை
	கிழக்கு	பூசாரிபட்டி - கன்னிமார் கோவில்
	தெற்கு	நல்லதங்காள் ஓடை
	மேற்கு	அனைத்துக் கிராம அண்ணா மறுமலர்ச்சித் திட்டக்குளம்
7	இவ்வார்டின் மொத்த மக்கள் தொகை	253
	தேவத்தூர் உள்ளாட்சி அமைப்பில் உள்ள இவ்வார்டின் மக்கள் தொகை, ஒரு வார்டின் சராசரி மக்கள் தொகையைவிட குறைவாகவோ/கூடதலாகவோ இருப்பின் அதற்கான காரணம்	
9	குறிப்பு	

கி.நாகராஜன்

கிராம ஊராட்சி வார்டு மறுவரையறை அலுவலர்/  
வட்டார வளர்ச்சி அலுவலர்(கி.ஊ)  
ஊராட்சி ஒன்றியம், தொப்பம்பட்டி

சு.ஈஸ்வரி

கிராம ஊராட்சி வார்டு மறுவரையறை அலுவலர்/  
வட்டார வளர்ச்சி அலுவலர்(வ.ஊ)  
ஊராட்சி ஒன்றியம், தொப்பம்பட்டி

இணைப்பு-2(அ)

ஊரகம்

(கிராம ஊராட்சி)

வரைவு வார்டு மறுவரையறைக்கான (Delimitation) அறிக்கை

மாவட்டத்தின் பெயர் : திண்டுக்கல்  
 ஊராட்சி ஒன்றியத்தின் பெயர் : தொப்பம்பட்டி  
 கிராம ஊராட்சியின் பெயர் : தேவத்தூர்

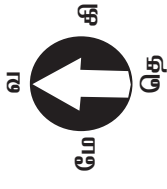
1	வார்டு எண்	9
2	இவ்வார்டில் உள்ளடங்கிய பகுதிகளின் பெயர்கள்	பூசாரிபட்டி
3	வார்டின் சராசரி மக்கள் தொகை	333
4	இவ்வார்டில் உள்ளகட்டிடங்களின் எண்கள்(தெரு வாரியாக)	<u>தெரு பெயர் : பூசாரிபட்டி</u> கட்டிட எண்கள் : 1-87 தற்போது உள்ள வார்டு 9- வது வார்டு
5	இவ்வார்டில் உள்ள வீடுகளின் எண்ணிக்கை(தெரு வாரியாக)	<u>வார்டு : 9</u> <u>தெரு பெயர் : பூசாரிபட்டி</u> 7-1-1,7-2-1,7-3-1,7-4-1,7-5-1,7-6-1,7-7-1,7-8-1,7-9-1,7-10-1,7-11-1,7-12-1,7-13-1,7-14-1,7-15-1,7-16-1,7-17-1,7-18-1,7-19-1,7-20-1,7-21-1,7-22-1,7-23-1,7-24-1,7-25-1,7-26-1,7-27-1,7-28-1,7-29-1,7-30-1,7-31-1,7-32-1,7-33-1,7-34-1,7-35-1,7-39-1,7-40-1,7-41-1,7-42-1,7-43-1,7-44-1,7-45-1,7-46-1,7-47-1,7-48-1,7-49-1,7-50-1,7-51-1,7-52-1,7-53-1,7-54-1,7-55-1,7-56-1,7-57-1,7-58-1,7-59-1,7-60-1,7-61-1,7-62-1,7-63-1,7-64-1,7-65-1,7-66-1,7-67-1,7-68-1,7-69-1,7-70-1,7-71-1,7-72-1,7-73-1,7-74-1,7-75-1,7-76-1,7-77-1,7-78-1,7-79-87-9 (மொத்தம் - 87)
6	இவ்வார்டின் எல்லைகள்	
	வடக்கு	தம்பட்டக்காரன் குளம்
	கிழக்கு	பூசாரிபட்டி - பஸ் ஸ்டாப்
	தெற்கு	கரிசல் - கிழ -மேல் ஓடை
	மேற்கு	கன்னிமார் கோவில்
7	இவ்வார்டின் மொத்த மக்கள் தொகை	256
	தேவத்தூர் உள்ளாட்சி அமைப்பில் உள்ள இவ்வார்டின் மக்கள் தொகை, ஒரு வார்டின் சராசரி மக்கள் தொகையைவிட குறைவாகவோ/கூடதலாகவோ இருப்பின் அதற்கான காரணம்	
9	குறிப்பு	

கி.நாகராஜன்


கிராம ஊராட்சி வார்டு மறுவரையறை அலுவலர்/  
 வட்டார வளர்ச்சி அலுவலர்(கி.ஊ)  
 ஊராட்சி ஒன்றியம், தொப்பம்பட்டி

சு.சுஸ்வரி

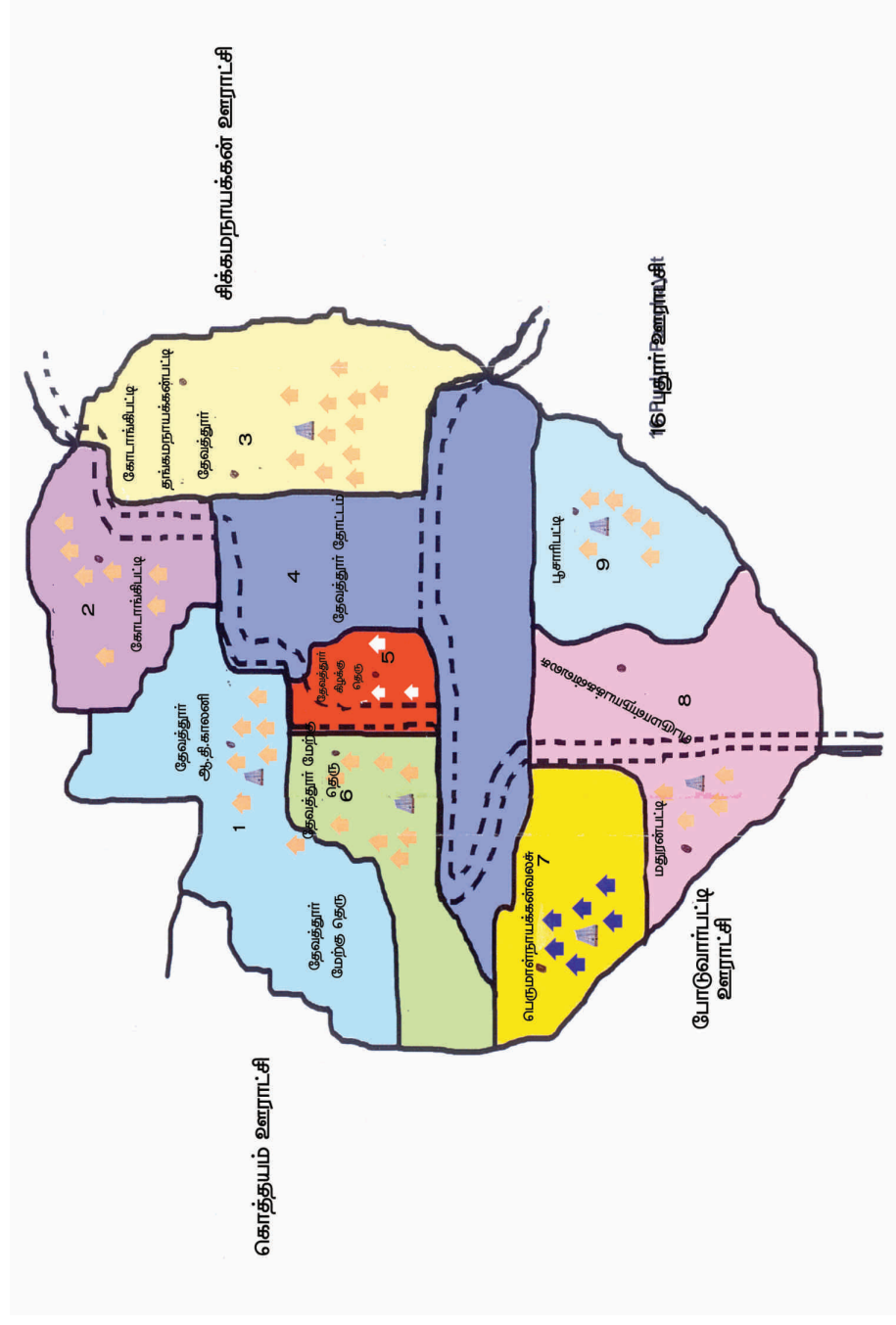
கிராம ஊராட்சி வார்டு மறுவரையறை அலுவலர்/  
 வட்டார வளர்ச்சி அலுவலர்(வ.ஊ)  
 ஊராட்சி ஒன்றியம், தொப்பம்பட்டி



**திண்டுக்கல் மாவட்டம்  
தொடர்ப்பயம்பட்டி ஊராட்சி ஒன்றியம்  
தேவத்தூர் கிராம ஊராட்சி  
வார்டு முன் மொழிவு**



**கோவில்**  
**உட்கடை கிராமம்**  
**பள்ளி**  
**தேவாலயம்**  
**சாலை**  
**ஊராட்சி அலுவலகம்**  
**குளம்**



வ. எண்	வார்டு எண்	உட்கடை கிராமம்	கதவு எண்	மக்கள் தொகை
1	1	தேவத்தூர் ஆதி காலனி தேவத்தூர் மேற்கு தோட்டம்	1-105 247-254	360
2	2	கோடாங்கிட்டி	1-96	283
3	3	தங்கமநாயக்கன்பட்டி கோடாங்கிட்டி தேவத்தூர்	1-35 95-125 127-156	368
4	4	தேவத்தூர் தோட்டம்	106-126 157-246	360
5	5	தேவத்தூர் கிழக்கு தெரு	1-135	398
6	6	தேவத்தூர் மேற்கு தெரு	1-136	401
7	7	பெருமாள்நாயக்கன்வலசு	1-110	321
8	8	மடுராம்பட்டி பெருமாள்நாயக்கன்வலசு	1-46 105-119	253
9	9	புளரிபட்டி	1-87	256
			<b>மொத்தம்</b>	<b>3000</b>