

## இணைப்பு -1 (அ)

(கிராம ஊராட்சி)

வார்டு மறுவரையறை (Delimitation) செய்வதற்கான வரைவு கருத்துருவிற்கான அடிப்படை விவரங்கள்

மாவட்டத்தின் பெயர்  
ஊராட்சி ஒன்றியத்தின் பெயர்  
கிராம ஊராட்சியின் பெயர்

:திண்டுக்கல்  
:தொப்பம்பட்டி  
மொல்லம்பட்டி

இ. எ. உ.	கிராம ஊராட்சியின் பெயர்	2011 கணக்கெடுப்பு படி மக்கள் தொகை	நிர்ணயிக்கப்பட்ட மொத்த வார்டுகளின் எண்ணிக்கை	குடியிருப்பு கட்டடங்களின் மொத்த எண்ணிக்கை	ஒரு வார்டின் சராசரி மக்கள் தொகை கலம்(3)/ கலம்(4)	ஒரு வார்டின் சராசரி குடியிருப்பு கட்டடங்களின் எண்ணிக்கை கலம்(5) / கலம்(4)	ஒரு வீட்டின் சராசரி மக்கள் தொகை கலம்(6) /கலம்(7)	உத்தேசிக்கப்பட்டுள்ள வார்டின் எண்ணிக்கை	உத்தேசிக்கப்பட்டுள்ள வார்டில் உள்ள குடியிருப்பு கட்டடங்களின் எண்ணிக்கை	உத்தேசிக்கப்பட்டுள்ள வார்டில் மதிப்பீடு செய்யப்படும் மக்கள் தொகை கலம்(8) ஓ கலம்(10)	மதிப்பீடு செய்யப்படும் மக்கள் தொகைக்கும் சராசரிமக்கள் தொகைக்கும் உள்ள வித்தியாசம் கலம்(11) – கலம்(6)	மதிப்பீடு செய்யப்படும் மக்கள் தொகைக்கும் சராசரி மக்கள் தொகைக்கும் உள்ள வித்தியாசத்தின் விழுக்காடு கலம்(12) ஓ 100/கலம்(6)	வித்தியாசத்திற்கான காரணம்	குறிப்பு
1	2	3	4	5	6	7	8	9	10	11	12	13	14	15
1	மொல்லம்பட்டி	935	6	372	156	62	2.51	1	68	171	15.17	9.73		
								2	57	143	-12.83	-8.24		
								3	64	161	5.17	3.32		
								4	62	156	0.17	0.11		
								5	66	166	10.17	6.52		
								6	55	138	-17.83	-11.44		
									372	935				

கி.நாகராஜன்

கிராம ஊராட்சி வார்டு மறுவரையறை அலுவலர்/  
வட்டார வளர்ச்சி அலுவலர்(கி.ஊ)  
ஊராட்சி ஒன்றியம், தொப்பம்பட்டி

சு.ஈஸ்வரி

கிராம ஊராட்சி வார்டு மறுவரையறை அலுவலர்/  
வட்டார வளர்ச்சி அலுவலர்(வ.ஊ)  
ஊராட்சி ஒன்றியம், தொப்பம்பட்டி

இணைப்பு-2(அ)

ஊரகம்

(கிராம ஊராட்சி)

வரைவு வார்டு மறுவரையறைக்கான (Delimitation) அறிக்கை

மாவட்டத்தின் பெயர் : திண்டுக்கல்

ஊராட்சி ஒன்றியத்தின் பெயர் : தொப்பம்பட்டி

கிராம ஊராட்சியின் பெயர் : மொல்லம்பட்டி

1	வார்டு எண்	1
2	இவ்வார்டில் உள்ளடங்கிய பகுதிகளின் பெயர்கள்	வடக்குத் தோட்டம்
3	வார்டின் சராசரி மக்கள் தொகை	156
4	இவ்வார்டில் உள்ளகட்டிடங்களின் எண்கள்(தெரு வாரியாக)	தெரு பெயர் : வடக்குத் தோட்டம் கட்டிட எண்கள் : 1-68 தற்போது உள்ள வார்டு 1-வது வார்டு
5	இவ்வார்டில் உள்ள வீடுகளின் எண்ணிக்கை(தெரு வாரியாக)	<b>வார்டு : 1</b> தெரு பெயர் : வடக்குத் தோட்டம் 1-10-1,2-20-1,2-22-1,2-30-1,2-32-1,2-32-1,2-56-1,2-57-1,2-58-1,2-59-1,2-60-1,2-62-1,2-62-1,2-63-1,2-64-1,2-65-1,2-66-1,2-67-1,2-68-1,2-69-1,2-70-1,2-72-1,2-72-1,2-73-1,2-74-1,2-75-1,2-76-1,2-107-1,2-108-1,2-109-1,2-110-1,2-114-1,2-115-1,2-116-1,2-142-1,2-142-1,2-143-1,2-145-1,2-146-1,2-147-1,2-148-1,2-149-1,2-150-1,2-152-1,2-152-1,2-153-1,2-154-1,2-155-1,2-156-1,2-157-1,2-158-1,2-159-1,2-160-1,2-167-1,2-168-1,2-169-1,2-170-1,2-180-1 (Total - 68)
6	இவ்வார்டின் எல்லைகள்	
	வடக்கு	தரைப்பாலம்
	கிழக்கு	அமரபூண்டி இணைப்புச் சாலை
	தெற்கு	காளியம்மன் கோவில்
	மேற்கு	மாயன இடம்
7	இவ்வார்டின் மொத்த மக்கள் தொகை	171
8	மொல்லம்பட்டி உள்ளாட்சி அமைப்பில் உள்ள இவ்வார்டின் மக்கள் தொகை, ஒரு வார்டின் சராசரி மக்கள் தொகையைவிட குறைவாகவோ/கூடதலாகவோ இருப்பின் அதற்கான காரணம்	
9	குறிப்பு	

கி.நாகராஜன்

கிராம ஊராட்சி வார்டு மறுவரையறை அலுவலர்/  
வட்டார வளர்ச்சி அலுவலர்(கி.ஊ)  
ஊராட்சி ஒன்றியம், தொப்பம்பட்டி

ச.ஈஸ்வரி

கிராம ஊராட்சி வார்டு மறுவரையறை அலுவலர்/  
வட்டார வளர்ச்சி அலுவலர்(வ.ஊ)  
ஊராட்சி ஒன்றியம், தொப்பம்பட்டி

(கிராம ஊராட்சி)

வரைவு வார்டு மறுவரையறைக்கான (Delimitation) அறிக்கை

மாவட்டத்தின் பெயர் : திண்டுக்கல்

ஊராட்சி ஒன்றியத்தின் பெயர் : தொப்பம்பட்டி

கிராம ஊராட்சியின் பெயர் : மொல்லம்பட்டி

1	வார்டு எண்	2
2	இவ்வார்டில் உள்ளடங்கிய பகுதிகளின் பெயர்கள்	ஆதி காலனி
3	வார்டின் சராசரி மக்கள் தொகை	156
4	இவ்வார்டில் உள்ளகட்டிடங்களின் எண்கள்(தெரு வாரியாக)	<u>தெரு பெயர்</u> : ஆதி காலனி கட்டிட எண்கள் : 1-57 தற்போது உள்ள வார்டு 2- வது வார்டு
5	இவ்வார்டில் உள்ள வீடுகளின் எண்ணிக்கை(தெரு வாரியாக)	<u>வார்டு : 2</u> <u>தெரு பெயர்</u> : ஆதி காலனி 1-93-1,1-94-1,1-95-1,1-96-1,1-97-1,1-98-1,1-99-1,1-100-1,1-101-1,1-102-1,1-103-1,1-104-1,1-105-1,1-106-1,1-107-1,1-108-1,1-109-1,1-110-1,1-111-1,1-112-1,1-113-1,1-114-1,1-128-1,1-129-1,1-132-1,1-133-1,1-134-1,1-135-1,1-136-1,1-137-1,1-138-1,1-139-1,1-140-1,1-141-1,1-142-1,1-143-1,1-144-1,1-145-1,1-146-1,1-147-1,1-148-1,1-149-1,1-150-1,1-151-1,1-152-1,1-153-1,1-154-1,1-155-1,1-156-1,1-157-1,1-158-1,1-159-1,1-160-1,1-161-1,1-162-1,1-163-1,1-164-1,1-165-1,1-166-1,1-167-1,1-168-1,1-169-1,1-170-1,1-171-1,1-172-1,1-173-1,1-174-1,1-175-1,1-176-1,1-177-1,1-178-1,1-179-1,1-180-1,1-181-1,1-182-1,1-164-1,1-167-1 (Total - 57)
6	இவ்வார்டின் எல்லைகள்	
	வடக்கு	ரூக்குவார்பட்டி இணைப்புச்சாலை
	கிழக்கு	ஆதி காலனி
	தெற்கு	மேல்நிலை நீர்த்தேக்கத் தொட்டி
	மேற்கு	ஊராட்சி ஒன்றிய துவக்கப்பள்ளி
7	இவ்வார்டின் மொத்த மக்கள் தொகை	143
	மொல்லம்பட்டி உள்ளாட்சி அமைப்பில் உள்ள இவ்வார்டின் மக்கள் தொகை, ஒரு வார்டின் சராசரி மக்கள் தொகையைவிட குறைவாகவோ/கூடதலாகவோ இருப்பின் அதற்கான காரணம்	
9	குறிப்பு	

கி.நாகராஜன்

கிராம ஊராட்சி வார்டு மறுவரையறை அலுவலர்/

வட்டார வளர்ச்சி அலுவலர்(கி.ஊ)

ஊராட்சி ஒன்றியம், தொப்பம்பட்டி

க.ஈஸ்வரி

கிராம ஊராட்சி வார்டு மறுவரையறை அலுவலர்/

வட்டார வளர்ச்சி அலுவலர்(வ.ஊ)

ஊராட்சி ஒன்றியம், தொப்பம்பட்டி

இணைப்பு-2(அ)

ஊரகம்

(கிராம ஊராட்சி)

வரைவு வார்டு மறுவரையறைக்கான (Delimitation) அறிக்கை

மாவட்டத்தின் பெயர் : திண்டுக்கல்

ஊராட்சி ஒன்றியத்தின் பெயர் : தொப்பம்பட்டி

கிராம ஊராட்சியின் பெயர் : மொல்லம்பட்டி

1	வார்டு எண்	3
2	இவ்வார்டில் உள்ளடங்கிய பகுதிகளின் பெயர்கள்	மேற்குத் தெரு
3	வார்டின் சராசரி மக்கள் தொகை	156
4	இவ்வார்டில் உள்ளகட்டிடங்களின் எண்கள்(தெரு வாரியாக)	<b>தெரு பெயர் :</b> மேற்குத் தெரு கட்டிட எண்கள் : 1-64 தற்போது உள்ள வார்டு 3- வது வார்டு
5	இவ்வார்டில் உள்ள வீடுகளின் எண்ணிக்கை(தெரு வாரியாக)	<b>வார்டு : 3</b> <b>தெரு பெயர் :</b> மேற்குத் தெரு 1-7-1,1-11-1,1-36B-1,1-63B-1,1-115-1,1-115B-1,1-116-1,1-117-1,1-118-1,1-119-1,1-120-1,1-121-1,1-122-1,1-123-1,1-124-1,1-125-1,2-1-1,2-2-1,2-3-1,2-4-1,2-5-1,2-6-1,2-7-1,2-8-1,2-9-1,2-10-1,2-11-1,2-12-1,2-13-1,2-14-1,2-15-1,2-16-1,2-17-1,2-17A-1,2-17B-1,2-18-1,2-19-1,2-20-1,2-21-1,2-22-1,2-23-1,2-24-1,2-25-1,2-26-1,2-27-1,2-28-1,2-29-1,2-30-1,2-31-1,2-32-1,2-33-1,2-34-1,1-30-1,2-96-1,2-97-1,2-98-1,2-99-1,2-106-1,2-129-1,2-130-1,2-131-1,2-134-1,2-182-1,2-183-1,2-184-1,2-185-1,2-186-1,2-187-1,2-188-1 (Total - 64)
6	இவ்வார்டின் எல்லைகள்	
	வடக்கு	சிறிய சமுதாயக் கூடம் பின்புறம்
	கிழக்கு	வீரமாச்சியம்மன் கோவில்
	தெற்கு	மேல்நிலை நீர்த்தேக்கத் தொட்டி
	மேற்கு	கோதைமங்களம் இணைப்புச்சாலை
7	இவ்வார்டின் மொத்த மக்கள் தொகை	161
	<b>மொல்லம்பட்டி</b> உள்ளாட்சி அமைப்பில் உள்ள இவ்வார்டின் மக்கள் தொகை, ஒரு வார்டின் சராசரி மக்கள் தொகையைவிட குறைவாகவோ/கூடதலாகவோ இருப்பின் அதற்கான காரணம்	
9	குறிப்பு	

கி.நாகராஜன்

கிராம ஊராட்சி வார்டு மறுவரையறை அலுவலர்/  
வட்டார வளர்ச்சி அலுவலர்(கி.ஊ)  
ஊராட்சி ஒன்றியம், தொப்பம்பட்டி

சு.ஈஸ்வரி

கிராம ஊராட்சி வார்டு மறுவரையறை அலுவலர்/  
வட்டார வளர்ச்சி அலுவலர்(வ.ஊ)  
ஊராட்சி ஒன்றியம், தொப்பம்பட்டி

இணைப்பு-2(அ)

ஊரகம்

(கிராம ஊராட்சி)

வரைவு வார்டு மறுவரையறைக்கான (Delimitation) அறிக்கை

மாவட்டத்தின் பெயர் : திண்டுக்கல்

ஊராட்சி ஒன்றியத்தின் பெயர் : தொப்பம்பட்டி

கிராம ஊராட்சியின் பெயர் : மொல்லம்பட்டி

1	வார்டு எண்	4
2	இவ்வார்டில் உள்ளடங்கிய பகுதிகளின் பெயர்கள்	நடுத் தெரு
3	வார்டின் சராசரி மக்கள் தொகை	156
4	இவ்வார்டில் உள்ளகட்டிடங்களின் எண்கள்(தெரு வாரியாக)	தெரு பெயர் : நடுத் தெரு கட்டிட எண்கள் : 1-62 தற்போது உள்ள வார்டு 4- வது வார்டு
5	இவ்வார்டில் உள்ள வீடுகளின் எண்ணிக்கை(தெரு வாரியாக)	வார்டு : 4 தெரு பெயர் : நடுத் தெரு 1-8-1,1-9-1,1-10-1,1-11-1,1-12-1,1-13-1,1-14-1,1-15-1,1-16-1,1-17-1,1-18-1,1-19-1,1-52-1,1-53-1,1-54-1,1-55-1,1-56-1,1-57-1,1-58-1,1-59-1,1-60-1,1-61-1,1-62-1,1-63-1,1-64-1,1-65-1,1-66-1,1-67-1,1-68-1,1-69-1,1-70-1,1-71-1,1-72-1,1-73-1,1-74-1,1-75-1,1-76-1,1-77-1,1-78-1,1-79-1,1-80-1,1-81-1,1-82-1,1-83-1,1-84-1,1-85-1,1-86-1,1-86B-1,1-88-1,1-89-1,1-89A-1,1-89B-1,1-90-1,1-90A-1,1-90B-1,1-90C-1,1-90D-1,1-91-1,1-92-1 (Total - 62)
6	இவ்வார்டின் எல்லைகள்	
	வடக்கு	சிறிய சமுதாயக் கூடம்
	கிழக்கு	மேல்நிலை நீர்த்தேக்கத் தொட்டி
	தெற்கு	வீரமாத்தியம்மன் கோவில்
	மேற்கு	ஊராட்சி மன்ற அலுவலகக் கட்டிடம் எதிர்புறம் சிமெண்ட் சாலை
7	இவ்வார்டின் மொத்த மக்கள் தொகை	156
	மொல்லம்பட்டி உள்ளாட்சி அமைப்பில் உள்ள இவ்வார்டின் மக்கள் தொகை, ஒரு வார்டின் சராசரி மக்கள் தொகையைவிட	
9	குறிப்பு	

கி.நாகராஜன்

கிராம ஊராட்சி வார்டு மறுவரையறை அலுவலர்/

வட்டார வளர்ச்சி அலுவலர்(கி.ஊ)

ஊராட்சி ஒன்றியம், தொப்பம்பட்டி

சு.ஈஸ்வரி

கிராம ஊராட்சி வார்டு மறுவரையறை அலுவலர்/

வட்டார வளர்ச்சி அலுவலர்(வ.ஊ)

ஊராட்சி ஒன்றியம், தொப்பம்பட்டி

இணைப்பு-2(அ)

ஊரகம்

(கிராம ஊராட்சி)

வரைவு வார்டு மறுவரையறைக்கான (Delimitation) அறிக்கை

மாவட்டத்தின் பெயர் : திண்டுக்கல்

ஊராட்சி ஒன்றியத்தின் பெயர் : தொப்பம்பட்டி

கிராம ஊராட்சியின் பெயர் : மொல்லம்பட்டி

1	வார்டு எண்	5
2	இவ்வார்டில் உள்ளடங்கிய பகுதிகளின் பெயர்கள்	தென் - மேற்கு தெரு
3	வார்டின் சராசரி மக்கள் தொகை	156
4	இவ்வார்டில் உள்ளகட்டிடங்களின் எண்கள்(தெரு வாரியாக)	<b>தெரு பெயர் :</b> தென் - மேற்கு தெரு கட்டிட எண்கள் : 1-66 தற்போது உள்ள வார்டு 5-வது வார்டு
5	இவ்வார்டில் உள்ள வீடுகளின் எண்ணிக்கை(தெரு வாரியாக)	<b>வார்டு : 5</b> <b>தெரு பெயர் :</b> தென் - மேற்கு தெரு 2-78-1,2-79-1,2-80-1,2-81-1,2-82-1,2-83-1,2-84-1,2-85-1,2-86-1,2-87-1,2-88-1,2-89-1,2-90-1,2-91-1,2-92-1,2-93-1,2-94-1,2-95-1,2-96-1,2-97-1,2-98-1,2-101-1,2-102-1,2-103-1,2-104-1,2-105-1,2-111-1,2-112-1,2-113-1,2-122-1,2-123-1,2-124-1,2-125-1,2-126-1,2-127-1,2-135-1,2-136-1,2-137-1,2-138-1,2-139-1,2-140-1,2-141-1,2-142-1,2-143-1,2-169-1,2-170-1,2-171-1,2-173-1,2-174-1,2-175-1,2-176-1,2-177-1,2-178-1,2-179-1,2-183-1,2-184-1 (Total - 66)
6	இவ்வார்டின் எல்லைகள்	
	வடக்கு	மொல்லம்பட்டி இணைப்புச் சாலை
	கிழக்கு	புதிய மேல்நிலை நீர்த்தேக்கத் தொட்டி - சிமெண்ட் சாலை
	தெற்கு	அமரபூண்டி இணைப்புச் சாலை
	மேற்கு	கிராவல் சாலை (கோதைமங்களம் கிராமம்)
7	இவ்வார்டின் மொத்த மக்கள் தொகை	166
	<b>மொல்லம்பட்டி</b> உள்ளாட்சி அமைப்பில் உள்ள இவ்வார்டின் மக்கள் தொகை, ஒரு வார்டின் சராசரி மக்கள் தொகையைவிட குறைவாகவோ/கூடதலாகவோ இருப்பின் அதற்கான காரணம்	
9	குறிப்பு	

**கி.நாகராஜன்**

கிராம ஊராட்சி வார்டு மறுவரையறை அலுவலர்/  
வட்டார வளர்ச்சி அலுவலர்(கி.ஊ)  
ஊராட்சி ஒன்றியம், தொப்பம்பட்டி

**சு.ஈஸ்வரி**

கிராம ஊராட்சி வார்டு மறுவரையறை அலுவலர்/  
வட்டார வளர்ச்சி அலுவலர்(வ.ஊ)  
ஊராட்சி ஒன்றியம், தொப்பம்பட்டி

இணைப்பு-2(அ)

ஊரகம்

(கிராம ஊராட்சி)

வரைவு வார்டு மறுவரையறைக்கான (Delimitation) அறிக்கை

மாவட்டத்தின் பெயர் : திண்டுக்கல்

ஊராட்சி ஒன்றியத்தின் பெயர் : தொப்பம்பட்டி

கிராம ஊராட்சியின் பெயர் : மொல்லம்பட்டி

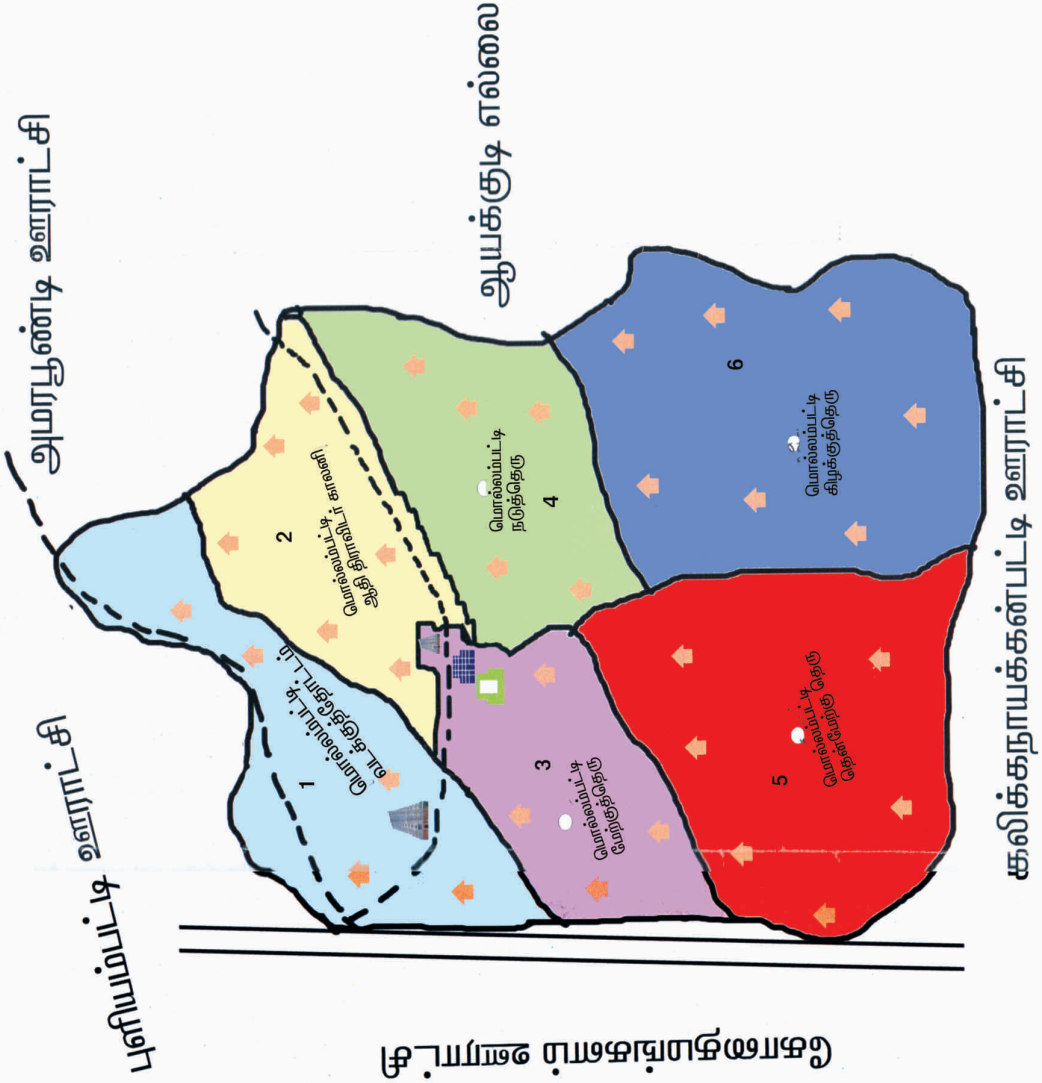
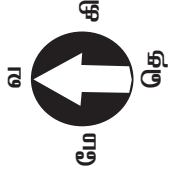
1	வார்டு எண்	6
2	இவ்வார்டில் உள்ளடங்கிய பகுதிகளின் பெயர்கள்	கிழக்குத் தெரு
3	வார்டின் சராசரி மக்கள் தொகை	156
4	இவ்வார்டில் உள்ளகட்டிடங்களின் எண்கள்(தெரு வாரியாக)	தெரு பெயர் : கிழக்குத் தெரு கட்டிட எண்கள் : 1-55 தற்போது உள்ள வார்டு 6-வது வார்டு
5	இவ்வார்டில் உள்ள வீடுகளின் எண்ணிக்கை(தெரு வாரியாக)	வார்டு : 6
		தெரு பெயர் : கிழக்குத் தெரு 1-17-1,1-18-1,1-19-1,1-22-1,1-23-1,1-24-1,1-25-1,1-26-1,1-27-1,1-28-1,1-29-1,1-30-1,1-31-1,1-32-1,1-33-1,1-34-1,1-35-1,1-36-1,1-37-1,1-38-1,1-39-1,1-40-1,1-41-1,1-42-1,1-43-1,1-44-1,1-45-1,1-46-1,1-47-1,1-48-1,1-49-1,1-50-1,1-51-1,1-52-1,1-53-1,1-54-1,1-55-1,1-56-1,1-57-1,1-58-1,1-59-1,1-60-1,1-61-1,1-62-1,1-63-1,1-64-1,1-65-1,1-66-1,1-67-1,2-40-1,2-41-1,2-42-1,2-43-1,2-44-1,2-45-1, (Total - 55)
6	இவ்வார்டின் எல்லைகள்	
	வடக்கு	வீரமாத்தியம்மன் கோவில்
	கிழக்கு	தொட்டிச்சியம்மன் கோவில்
	தெற்கு	திறந்த வெளிக் கிணறு
	மேற்கு	புதிய மேல்நிலை நீர்த்தேக்கத் தொட்டி
7	இவ்வார்டின் மொத்த மக்கள் தொகை	138
	மொல்லம்பட்டி உள்ளாட்சி அமைப்பில் உள்ள இவ்வார்டின் மக்கள் தொகை, ஒரு வார்டின் சராசரி மக்கள் தொகையைவிட குறைவாகவோ/கூடதலாகவோ இருப்பின் அதற்கான காரணம்	
9	குறிப்பு	

கி.நாகராஜன்


கிராம ஊராட்சி வார்டு மறுவரையறை அலுவலர்/  
வட்டார வளர்ச்சி அலுவலர்(கி.ஊ)  
ஊராட்சி ஒன்றியம், தொப்பம்பட்டி

சு.ஈஸ்வரி

கிராம ஊராட்சி வார்டு மறுவரையறை அலுவலர்/  
வட்டார வளர்ச்சி அலுவலர்(வ.ஊ)  
ஊராட்சி ஒன்றியம், தொப்பம்பட்டி



திண்டுக்கல் மாவட்டம்  
தொடர்ப்பட்டி ஊராட்சி ஒன்றியம்  
மொல்லம்பட்டி கிராம ஊராட்சி  
வார்டு முன் மொழிவு



கோவில்  
உட்கடை கிராமம்  
பள்ளி  
தேவாலயம்  
சாலை  
ஊராட்சி அலுவலகம்  
குளம்

வ. எண்	வார்டு எண்	உட்கடை-கிராமம்	கதவு எண்	மக்கள் தொகை
1	1	மொல்லம்பட்டி வடக்கு தோட்டம்	1-68	171
2	2	மொல்லம்பட்டி ஆதி காலனி	1-57	143
3	3	மொல்லம்பட்டி பேற்கு தெரு	1-64	161
4	4	மொல்லம்பட்டி நடுத்தெரு	1-62	156
5	5	மொல்லம்பட்டி தெற்கு, மேற்கு தெரு	1-66	166
6	6	மொல்லம்பட்டி கிழக்கு தெரு	1-55	138
மொத்தம்				372
				935