

இணைப்பு -1 (அ)

(கிராம ஊராட்சி)

வார்டு மறுவரையறை (Delimitation) செய்வதற்கான வரைவு கருத்துருவிற்கான அடிப்படை விவரங்கள்

மாவட்டத்தின் பெயர்
ஊராட்சி ஒன்றியத்தின் பெயர்
கிராம ஊராட்சியின் பெயர்

:திண்டுக்கல்
:தொப்பம்பட்டி
:தொப்பம்பட்டி

ஸ்ரீ. ந. உ.	கிராம ஊராட்சியின் பெயர்	2011 கணக்கெடுப்பு படி மக்கள் தொகை	நிர்ணயிக்கப்பட்ட மொத்த வார்டுகளின் எண்ணிக்கை	குடியிருப்பு கட்டிடங்களின் மொத்த எண்ணிக்கை	ஒரு வார்டின் சராசரி மக்கள் தொகை கலம்(3)/ கலம்(4)	ஒரு வார்டின் சராசரி குடியிருப்பு கட்டிடங்களின் எண்ணிக்கை கலம்(5) / கலம்(4)	ஒரு வீட்டின் சராசரி மக்கள் தொகை கலம்(6) /கலம்(7)	உத்தேசிக்கப்பட்டுள்ள வார்டின் எண்ணிக்கை	உத்தேசிக்கப்பட்டுள்ள வார்டில் உள்ள குடியிருப்புக் கட்டிடங்களின் எண்ணிக்கை	உத்தேசிக்கப்பட்டுள்ள வார்டில் மதிப்பீடு செய்யப்படும் மக்கள் தொகை கலம்(8) ஓ கலம்(10)	மதிப்பீடு செய்யப்படும் மக்கள் தொகைக்கும் சராசரி மக்கள் தொகைக்கும் உள்ள வித்தியாசம் கலம்(11) - கலம்(6)	மதிப்பீடு செய்யப்படும் மக்கள் தொகைக்கும் சராசரி மக்கள் தொகைக்கும் உள்ள வித்தியாசத்தின் விழுக்காடு கலம்(12) ஓ 100/கலம்(6)	வித்தியாசத்திற்கான காரணம்	குறிப்பு
1	2	3	4	5	6	7	8	9	10	11	12	13	14	15
1	தொப்பம்பட்டி	3443	9	1393	383	155	2.47	1	148	366	-16.56	-4.33		
								2	150	371	-11.56	-3.02		
								3	192	474	91.44	23.90		
								4	148	366	-16.56	-4.33		
								5	118	291	-91.56	-23.93		
								6	118	292	-90.56	-23.67		
								7	142	351	-31.56	-8.25		
								8	187	462	79.44	20.77		
								9	190	470	87.44	22.86		
									1393	3443				

கி.நாகராஜன்

கிராம ஊராட்சி வார்டு மறுவரையறை அலுவலர்/
வட்டார வளர்ச்சி அலுவலர்(கி.உ)
ஊராட்சி ஒன்றியம், தொப்பம்பட்டி

சு.ஈஸ்வரி

கிராம ஊராட்சி வார்டு மறுவரையறை அலுவலர்/
வட்டார வளர்ச்சி அலுவலர்(வ.உ)
ஊராட்சி ஒன்றியம், தொப்பம்பட்டி

இணைப்பு-2(அ)

ஊரகம்

(கிராம ஊராட்சி)

வரைவு வார்டு மறுவரையறைக்கான (Delimitation) அறிக்கை

மாவட்டத்தின் பெயர் : திண்டுக்கல்

ஊராட்சி ஒன்றியத்தின் பெயர் : தொப்பம்பட்டி

கிராம ஊராட்சியின் பெயர் : தொப்பம்பட்டி

1	வார்டு எண்	1
2	இவ்வார்டில் உள்ளடங்கிய பகுதிகளின் பெயர்கள்	சரவணப்பட்டி மேற்குத் தெரு திட்டுப்பாறை சாலை வீடுகள்
3	வார்டின் சராசரி மக்கள் தொகை	383
4	இவ்வார்டில் உள்ளகட்டிடங்களின் எண்கள்(தெரு வாரியாக)	தெரு பெயர் : சரவணப்பட்டி மேற்குத் தெரு கட்டிட எண்கள் : 1-130 தற்போது உள்ள வார்டு 1 தெரு பெயர் : திட்டுப்பாறை சாலை வீடுகள் கட்டிட எண்கள் : 224-241 தற்போது உள்ள வார்டு 1
5	இவ்வார்டில் உள்ள வீடுகளின் எண்ணிக்கை(தெரு வாரியாக)	வார்டு:1 தெரு பெயர் : சரவணப்பட்டி மேற்குத் தெரு 7-1-1,7-2-1,7-3-1,7-4-1,7-5-1,7-6-1,7-7-1,7-8-1,7-9-1,7-10-1,7-11-1,7-12-1,7-13-1,7-14-1,7-15-1,7-16-1,7-17-1,7-18-1,7-19-1,7-20-1,7-21-1,7-22-1,7-23-1,7-24-1,7-25-1,7-26-1,7-27-1,7-28-1,7-29-1,7-30-1,7-31-1,7-32-1,7-33-1,7-34-1,7-35-1,7-36-1,7-37-1,7-38-1,7-39-1,7-40-1,7-41-1,7-42-1,7-43-1,7-44-1,7-45-1,7-46-1,7-47-1,7-48-1,7-49-1,7-50-1,7-51-1,7-52-1,7-53-1,7-54-1,7-55-1,7-56-1,7-57-1,7-58-1,7-59-1,7-60-1,7-61-1,7-62-1,7-63-1,7-64-1,7-65-1,7-66-1,7-67-1,7-68-1,7-69-1,7-70-1,7-71-1,7-72-1,7-73-1,7-74-1,7-75-1,7-76-1,7-77-1,7-78-1,7-79-1,7-80-1,7-81-1,7-82-1,7-83-1,7-84-1,7-85-1,7-86-1,7-87-1,7-88-1,7-12A-1,7-18A-1,7-61A-1,7-156-1,7-157-1,7-158-1,7-159-1,7-160-1,7-161-1,7-162-1,7-163-1,7-164-1,7-165-1,7-166-1,7-167-1,7-168-1,7-169-1,7-170-1,7-171-1,7-172-1,7-173-1,7-183-1,7-184-1,7-185-1,7-186-1,7-188-1,7-189-1,7-190-1,7-191-1,7-192-1,7-193-1,7-219-1,7-220-1,7-221-1,7-222-1,7-223-1,7-232-1,7-233-1,7-51A-1,7-252-1,7-253-1,7-254-1, தெரு பெயர் : திட்டுப்பாறை சாலை வீடுகள் 7-224-1, 7-225-1, 7-226-1, 7-228-1, 7-229-1, 7-230-1, 7-231-1, 7-232-1, 7-233-1, 7-234-241-8
6	இவ்வார்டின் எல்லைகள்	
	வடக்கு	ஆலங்குளம் , கீரனூர்
	கிழக்கு	விநாயகர் கோவில்
	தெற்கு	தரைப்பாலம்
	மேற்கு	சண்முகநதி ஆறு
7	இவ்வார்டின் மொத்த மக்கள் தொகை	366
8	தொப்பம்பட்டி உள்ளாட்சி அமைப்பில் உள்ள இவ்வார்டின் மக்கள் தொகை, ஒரு வார்டின் சராசரி மக்கள் தொகையைவிட குறைவாகவோ/கூடதலாகவோ இருப்பின் அதற்கான காரணம்	
9	குறிப்பு	

கி.நாகராஜன்

ச.ஈஸ்வரி

கிராம ஊராட்சி வார்டு மறுவரையறை அலுவலர்/

கிராம ஊராட்சி வார்டு மறுவரையறை அலுவலர்/

வட்டார வளர்ச்சி அலுவலர்(கி.ஊ)

வட்டார வளர்ச்சி அலுவலர்(வ.ஊ)

ஊராட்சி ஒன்றியம், தொப்பம்பட்டி

ஊராட்சி ஒன்றியம், தொப்பம்பட்டி

இணைப்பு-2(அ)

(கிராம ஊராட்சி)

வரைவு வார்டு மறுவரையறைக்கான (Delimitation) அறிக்கை

மாவட்டத்தின் பெயர் : திண்டுக்கல்
 ஊராட்சி ஒன்றியத்தின் பெயர் : தொப்பம்பட்டி
 கிராம ஊராட்சியின் பெயர் : தொப்பம்பட்டி

1	வார்டு எண்	2
2	இவ்வார்டில் உள்ளடங்கிய பகுதிகளின் பெயர்கள்	சரவணப்பட்டி ஆதி காலனி சரவணப்பட்டி கிழக்கு காலனி
3	வார்டின் சராசரி மக்கள் தொகை	383
4	இவ்வார்டில் உள்ளகட்டிடங்களின் எண்கள்(தெரு வாரியாக)	தெரு பெயர் : சரவணப்பட்டி ஆதி காலனி கட்டிட எண்கள் :1-114 தற்போது உள்ள வார்டு 2 வது வார்டு
தெரு பெயர் : சரவணப்பட்டி கிழக்கு காலனி கட்டிட எண்கள் : 1-36 தற்போது உள்ள வார்டு 2 வது வார்டு		
5	இவ்வார்டில் உள்ள வீடுகளின் எண்ணிக்கை(தெரு வாரியாக)	வார்டு : 2 தெரு பெயர் : சரவணப்பட்டி ஆதி காலனி 7-89-1,7-90-1,7-91-1,7-92-1,7-93-1,7-94-1,7-95-1,7-96-1,7-97-1,7-98-1,7-99-1,7-100-1,7-101-1,7-102-1,7-103-1,7-104-1,7-105-1,7-106-1,7-107-1,7-108-1,7-109-1,7-110-1,7-111-1,7-112-1,7-113-1,7-114-1,7-115-1,7-116-1,7-117-1,7-118-1,7-119-1,7-120-1,7-121-1,7-122-1,7-123-1,7-124-1,7-125-1,7-126-1,7-127-1,7-128-1,7-129-1,7-130-1,7-131-1,7-132-1,7-133-1,7-134-1,7-135-1,7-136-1,7-137-1,7-138-1,7-139-1,7-140-1,7-141-1,7-142-1,7-143-1,7-144-1,7-145-1,7-146-1,7-147-1,7-148-1,7-149-1,7-150-1,7-151-1,7-152-1,7-153-1,7-154-1,7-155-1,7-174-1,7-175-1,7-176-1,7-177-1,7-178-1,7-179-1,7-180-1,7-181-1,7-182-1,7-187-1,7-194-1,7-195-1,7-196-1,7-197-1,7-198-1,7-199-1,7-200-1,7-201-1,7-202-1,7-203-1,7-204-1,7-205-1,7-206-1,7-207-1,7-208-1,7-209-1,7-210-1,7-211-1,7-212-1,7-213-1,7-214-1,7-215-1,7-216-1,7-217-1,7-218-1,7-151A-1,7-277-1,7-278-1,7-279-1,7-280-1,7-281-1,7-282-1,7-138A-1,7-221A-1,7-221B-1,7-264-1,7-265-1,
தெரு பெயர் : சரவணப்பட்டி கிழக்கு காலனி 7-272-1,7-273-1,7-274-1,7-275-1,7-276-1,7-251A-1,7-276A-1,7-333-1,7-334-1,7-340-1,7-341-1,7-342-1,7-343-1,7-344-1,7-345-1,7-256-1,7-257-1,7-258-1,7-259-1,7-260-1,7-261-1,7-262-1,7-263-1,7-266-1,7-267-1,7-268-1,7-269-1,7-270-1,7-271-1,7-242-1,7-243-1,7-244-1,7-245-1,7-246-1,7-247-1,7-248-1		
6	இவ்வார்டின் எல்லைகள்	
	வடக்கு	கிராம குளம்
	கிழக்கு	தொப்பம்பட்டி ரோடு
	தெற்கு	ஆலாவலசு ரோடு
	மேற்கு	சிறிய சமுதாயக் கூடம்
7	இவ்வார்டின் மொத்த மக்கள் தொகை	371
	தொப்பம்பட்டி உள்ளாட்சி அமைப்பில் உள்ள இவ்வார்டின் மக்கள் தொகை, ஒரு வார்டின் சராசரி மக்கள் தொகையைவிட குறைவாகவோ/கூடதலாகவோ இருப்பின் அதற்கான காரணம்	
9	குறிப்பு	

கி.நாகராஜன்

கிராம ஊராட்சி வார்டு மறுவரையறை அலுவலர்/
 வட்டார வளர்ச்சி அலுவலர்(கி.ஊ)
 ஊராட்சி ஒன்றியம், தொப்பம்பட்டி

க.ஈஸ்வரி

கிராம ஊராட்சி வார்டு மறுவரையறை அலுவலர்/
 வட்டார வளர்ச்சி அலுவலர்(வ.ஊ)
 ஊராட்சி ஒன்றியம், தொப்பம்பட்டி

இணைப்பு-2(அ)

ஊரகம்

(கிராம ஊராட்சி)

வரைவு வார்டு மறுவரையறைக்கான (Delimitation) அறிக்கை

மாவட்டத்தின் பெயர் : திண்டுக்கல்

ஊராட்சி ஒன்றியத்தின் பெயர் : தொப்பம்பட்டி

கிராம ஊராட்சியின் பெயர் : தொப்பம்பட்டி

1	வார்டு எண்	3
2	இவ்வாட்டில் உள்ளடங்கிய பகுதிகளின் பெயர்கள்	தொப்பம்பட்டி மேற்குத் தெரு
3	வார்டின் சராசரி மக்கள் தொகை	383
4	இவ்வாட்டில் உள்ளகட்டிடங்களின் எண்கள்(தெரு வாரியாக)	தெரு பெயர் : தொப்பம்பட்டி மேற்குத் தெரு கட்டிட எண்கள் :1-192 தற்போது உள்ள வார்டு 3 வது வார்டு
5	இவ்வாட்டில் உள்ள வீடுகளின் எண்ணிக்கை(தெரு வாரியாக)	வார்டு : 3 தெரு பெயர் : தொப்பம்பட்டி மேற்குத் தெரு 1-1-1,1-2-1,1-3-1,1-4-1,1-5-1,1-6-1,1-7-1,1-8-1,1-9-1,1-10-1,1-11-1,1-12-1,1-13-1,1-14-1,1-15-1,1-16-1,1-17-1,1-18-1,1-19-1,1-20-1,1-21-1,1-22-1,1-23-1,1-24-1,1-25-1,1-26-1,1-27-1,1-28-1,1-29-1,1-30-1,1-31-1,1-32-1,1-33-1,1-34-1,1-35-1,1-36-1,1-37-1,1-38-1,1-39-1,1-40-1,1-41-1,1-42-1,1-43-1,1-44-1,1-45-1,1-46-1,1-47-1,1-48-1,1-49-1,1-50-1,1-51-1,1-52-1,1-53-1,1-54-1,1-55-1,1-56-1,1-57-1,1-58-1,1-59-1,1-60-1,1-61-1,1-62-1,1-63-1,1-64-1,1-65-1,1-66-1,1-67-1,1-68-1,1-69-1,1-70-1,1-71-1,1-72-1,1-73-1,1-74-1,1-75-1,1-76-1,1-77-1,1-78-1,1-79-1,1-80-1,1-81-1,1-82-1,1-83-1,1-84-1,1-85-1,1-86-1,1-87-1,1-88-1,1-89-1,1-90-1,1-91-1,1-92-1,1-93-1,1-94-1,1-95-1,1-96-1,1-97-1,1-98-1,1-99-1,1-100-1,1-101-1,1-102-1,1-103-1,1-104-1,1-105-1,1-106-1,1-107-1,1-108-1,1-109-1,1-110-1,1-111-1,1-112-1,1-113-1,1-114-1,1-115-1,1-116-1,1-117-1,1-118-1,1-119-1,1-120-1,1-121-1,1-122-1,1-153-1,1-154-1,1-155-1,1-156-1,1-157-1,1-158-1,1-159-1,1-160-1,1-161-1,1-162-1,1-163-1,1-164-1,2-65-1,2-66-1,2-67-1,2-68-1,2-69-1,2-70-1,2-71-1,2-72-1,2-73-1,2-146-1,2-147-1,2-148-1,2-149-1,2-150-1,2-151-1,2-152-1,2-153-1,2-154-1,2-155-1,2-156-1,2-157-1,2-158-1,2-159-1,2-160-1,2-161-1,2-162-1,2-163-1,2-164-1,2-165-1,2-166-1,2-167-1,2-168-1,2-169-1,2-170-1,2-171-1,2-172-1,2-173-1,2-174-1,2-175-1,2-143A-1,2-210A-1,2-158A-1,2-211A-1,2-211C-1,2-27A-1,2-43A-1,2-121A-1,2-215A-1,2-215B-1,2-64A-1,2-143B-1,2-143C-1,2-143D-1,1-24A-1,1-24B-1,1-13A-1,1-95A-1,1-95B-1,1-149A-1
6	இவ்வாட்டின் எல்லைகள்	
	வடக்கு	தாராபுரம் ரோடு
	கிழக்கு	கள்ளிமந்தையம் ரோடு
	தெற்கு	கிராம ஊராட்சி அலுவலகம்
	மேற்கு	சட்டப்பாறை , கீரனூர்
7	இவ்வாட்டின் மொத்த மக்கள் தொகை	474
	தொப்பம்பட்டி உள்ளாட்சி அமைப்பில் உள்ள இவ்வாட்டின் மக்கள் தொகை, ஒரு வார்டின் சராசரி மக்கள் தொகையைவிட குறைவாகவோ/கூடதலாகவோ இருப்பின் அதற்கான காரணம்	
9	குறிப்பு	

கி.நாகராஜன்

சு.ஈஸ்வரி

கிராம ஊராட்சி வார்டு மறுவரையறை அலுவலர்/

கிராம ஊராட்சி வார்டு மறுவரையறை அலுவலர்/

வட்டார வளர்ச்சி அலுவலர்(கி.ஊ)

வட்டார வளர்ச்சி அலுவலர்(வ.ஊ)

ஊராட்சி ஒன்றியம், தொப்பம்பட்டி

ஊராட்சி ஒன்றியம், தொப்பம்பட்டி

(கிராம ஊராட்சி)

வரைவு வார்டு மறுவரையறைக்கான (Delimitation) அறிக்கை

மாவட்டத்தின் பெயர் : திண்டுக்கல்

ஊராட்சி ஒன்றியத்தின் பெயர் : தொப்பம்பட்டி

கிராம ஊராட்சியின் பெயர் : தொப்பம்பட்டி

1	வார்டு எண்	4
2	இவ்வார்டில் உள்ளடங்கிய பகுதிகளின் பெயர்கள்	தொப்பம்பட்டி ஆதி காலனி தொப்பம்பட்டி மெயின் ரோடு
3	வார்டின் சராசரி மக்கள் தொகை	383
4	இவ்வார்டில் உள்ளகட்டிடங்களின் எண்கள்(தெரு வாரியாக)	தெரு பெயர் : தொப்பம்பட்டி ஆதி காலனி கட்டிட எண்கள் : 1-95 தற்போது உள்ள வார்டு 4 வது வார்டு தெரு பெயர் : தொப்பம்பட்டி மெயின் ரோடு கட்டிட எண்கள் :1-52 தற்போது உள்ள வார்டு 4 வது வார்டு
5	இவ்வார்டில் உள்ள வீடுகளின் எண்ணிக்கை(தெரு வாரியாக)	வார்டு : 4 தெரு பெயர் : தொப்பம்பட்டி ஆதி காலனி 1-123-1,1-124-1,1-125-1,1-126-1,1-127-1,1-128-1,1-129-1,1-130-1,1-131-1,1-132-1,1-133-1,1-134-1,1-135-1,1-136-1,1-137-1,1-138-1,1-139-1,1-140-1,1-141-1,1-142-1,1-143-1,1-144-1,1-145-1,1-146-1,1-147-1,1-148-1,1-149-1,1-150-1,1-151-1,1-152-1,1-165-1,1-166-1,1-167-1,1-168-1,1-169-1,1-170-1,1-171-1,1-172-1,1-173-1,1-174-1,1-175-1,1-176-1,1-177-1,1-178-1,1-179-1,1-180-1,1-181-1,1-182-1,1-183-1,1-184-1,1-185-1,1-186-1,1-187-1,1-188-1,1-189-1,1-190-1,1-191-1,1-192-1,1-193-1,1-194-1,1-195-1,1-196-1,1-197-1,1-198-1,1-199-1,1-200-1,1-201-1,1-202-1,1-203-1,1-204-1,1-205-1,1-206-1,1-207-1,1-208-1,1-209-1,1-210-1,1-211-1,1-212-1,1-213-1,1-214-1,1-215-1,1-216-1,1-217-1,1-218-1,1-219-1,1-220-1,1-221-1,1-222-1,1-223-1,1-224-1,1-225-1,1-226-1,1-227-1,1-228-1,1-229-1,1-230-1,1-231-1, தெரு பெயர் : தொப்பம்பட்டி மெயின் ரோடு 4-1-1,4-2-1,4-3-1,4-4-1,4-5-1,4-6-1,4-7-1,4-8-1,4-9-1,4-10-1,4-11-1,4-12-1,4-13-1,4-14-1,4-15-1,4-16-1,4-17-1,4-18-1,4-19-1,4-20-1,4-21-1,4-22-1,4-23-1,4-24-1,4-25-1,4-26-1,4-27-1,4-28-1,4-29-1,4-30-1,4-31-1,4-32-1,4-33-1,4-34-1,4-35-1,1-130A-1,1-182A-1,1-182B-1,1-203A-1,1-82A-1,1-139A-1,1-219A-1,1-191C-1,1-178A-1,1-178B-1,1-178C-1,1-178D-1,1-27A-1,1-27B-1,1-214A-1,1-214B-1,1-275A-1,
6	இவ்வார்டின் எல்லைகள்	
	வடக்கு	தொப்பம்பட்டி முதல் தேவதாசுடிவலசு இணைப்புச்சாலை
	கிழக்கு	தொப்பம்பட்டி முதல் மார்க்கண்டாவலசு ரோடு
	தெற்கு	மயானம்
	மேற்கு	பழனி முதல் தாராபுரம் ரோடு
7	இவ்வார்டின் மொத்த மக்கள் தொகை	366
	தொப்பம்பட்டி உள்ளாட்சி அமைப்பில் உள்ள இவ்வார்டின் மக்கள் தொகை, ஒரு வார்டின் சராசரி மக்கள் தொகையைவிட	
9	குறிப்பு	

கி.நாகராஜன்

கிராம ஊராட்சி வார்டு மறுவரையறை அலுவலர்/
வட்டார வளர்ச்சி அலுவலர்(கி.ஊ)
ஊராட்சி ஒன்றியம், தொப்பம்பட்டி

ச.ஈஸ்வரி

கிராம ஊராட்சி வார்டு மறுவரையறை அலுவலர்/
வட்டார வளர்ச்சி அலுவலர்(வ.ஊ)
ஊராட்சி ஒன்றியம், தொப்பம்பட்டி

(கிராம ஊராட்சி)

வரைவு வார்டு மறுவரையறைக்கான (Delimitation) அறிக்கை

மாவட்டத்தின் பெயர் : திண்டுக்கல்
 ஊராட்சி ஒன்றியத்தின் பெயர் : தொப்பம்பட்டி
 கிராம ஊராட்சியின் பெயர் : தொப்பம்பட்டி

1	வார்டு எண்	5
2	இவ்வார்டில் உள்ளடங்கிய பகுதிகளின் பெயர்கள்	ஆலாவலசு மேற்குத் தெரு தொப்பம்பட்டி மெயின் ரோடு தெரு
3	வார்டின் சராசரி மக்கள் தொகை	383
4	இவ்வார்டில் உள்ளகட்டிடங்களின் எண்கள்(தெரு வாரியாக)	தெரு பெயர் : ஆலாவலசு மேற்குத் தெரு கட்டிட எண்கள் : 1-63 தற்போது உள்ள வார்டு 5-வது வார்டு தெரு பெயர் : தொப்பம்பட்டி மெயின் ரோடு தெரு கட்டிட எண்கள் : 53-107 தற்போது உள்ள வார்டு 4- வது வார்டு
5	இவ்வார்டில் உள்ள வீடுகளின் எண்ணிக்கை(தெரு வாரியாக)	வார்டு : 5 தெரு பெயர் : ஆலாவலசு மேற்குத் தெரு 4-1-1,4-2-1,4-3-1,4-4-1,4-5-1,4-6-1,4-7-1,4-8-1,4-9-1,4-10-1,4-11-1,4-12-1,4-13-1,4-14-1,4-15-1,4-16-1,4-17-1,4-18-1,4-19-1,4-20-1,4-21-1,4-22-1,4-23-1,4-24-1,4-25-1,4-26-1,4-27-1,4-28-1,4-29-1,4-30-1,4-31-1,4-32-1,4-33-1,4-34-1,4-35-1,4-36-1,4-37-1,4-38-1,4-39-1,4-40-1,4-41-1,4-42-1,4-43-1,4-44-1,4-45-1,4-46-1,4-47-1,4-48-1,4-49-1,4-50-1,4-51-1,4-52-1,4-53-1,4-54-1,4-55-1,4-56-1,4-57-1,4-58-1,4-59-1,4-60-1,4-61-1,,4-1A-1 தெரு பெயர் : தொப்பம்பட்டி மெயின் ரோடு தெரு 4-175-1,4-176-1,4-177-1,4-178-1,4-179-1,4-180-1,4-181-1,4-183-1,4-184-1,4-185-1,4-186-1,4-187-1,4-188-1,4-189-1,4-190-1,4-191-1,4-192-1,4-193-1,4-194-1,4-195-1,4-36-1,4-37-1,4-38-1,4-39-1,4-40-1,4-41-1,4-42-1,4-43-1,4-44-1,4-45-1,4-46-1,4-47-1,4-48-1,4-49-1,4-50-1,4-51-1,4-52-1,4-53-1,4-54-1,4-55-1,4-56-1,4-57-1,4-58-1,4-59-1,4-60-1,4-61-1,4-62-1,4-63-1,4-64-1
6	இவ்வார்டின் எல்லைகள்	
	வடக்கு	மேல்நிலை நீர்த்தேக்கத் தொட்டி
	கிழக்கு	ஊராட்சி ஒன்றிய துவக்கப்பள்ளி
	தெற்கு	அக்கரைப்பட்டி ரோடு
	மேற்கு	ஆலங்குளம்
7	இவ்வார்டின் மொத்த மக்கள் தொகை	291
	தொப்பம்பட்டி உள்ளாட்சி அமைப்பில் உள்ள இவ்வார்டின் மக்கள் தொகை, ஒரு வார்டின் சராசரி மக்கள் தொகையைவிட குறைவாகவோ/கூடதலாகவோ இருப்பின் அதற்கான காரணம்	
9	குறிப்பு	

கி.நாகராஜன்

கிராம ஊராட்சி வார்டு மறுவரையறை அலுவலர்/
 வட்டார வளர்ச்சி அலுவலர்(கி.ஊ)
 ஊராட்சி ஒன்றியம், தொப்பம்பட்டி

சு.ஈஸ்வரி

கிராம ஊராட்சி வார்டு மறுவரையறை அலுவலர்/
 வட்டார வளர்ச்சி அலுவலர்(வ.ஊ)
 ஊராட்சி ஒன்றியம், தொப்பம்பட்டி

(கிராம ஊராட்சி)

வரைவு வார்டு மறுவரையறைக்கான (Delimitation) அறிக்கை

மாவட்டத்தின் பெயர் : திண்டுக்கல்

ஊராட்சி ஒன்றியத்தின் பெயர் : தொப்பம்பட்டி

கிராம ஊராட்சியின் பெயர் : தொப்பம்பட்டி

1	வார்டு எண்	6
2	இவ்வார்டில் உள்ளடங்கிய பகுதிகளின் பெயர்கள்	சரவணப்பட்டி கிழக்குத் தெரு
3	வார்டின் சராசரி மக்கள் தொகை	383
4	இவ்வார்டில் உள்ளகட்டிடங்களின் எண்கள்(தெரு வாரியாக)	தெரு பெயர் : சரவணப்பட்டி கிழக்குத் தெரு கட்டிட எண்கள் : 1-118 தற்போது உள்ள வார்டு 6 வது வார்டு
5	இவ்வார்டில் உள்ள வீடுகளின் எண்ணிக்கை(தெரு வாரியாக)	வார்டு : 6 தெரு பெயர் : சரவணப்பட்டி கிழக்குத் தெரு 6-2-1,6-3-1,6-4-1,6-5-1,6-6-1,6-7-1,6-8-1,6-9-1,6-10-1,6-11-1,6-12-1,6-13-1,6-14-1,6-15-1,6-16-1,6-17-1,6-18-1,6-19-1,6-20-1,6-21-1,6-22-1,6-23-1,6-24-1,6-25-1,6-26-1,6-27-1,6-28-1,6-29-1,6-30-1,6-31-1,6-32-1,6-33-1,6-34-1,6-35-1,6-36-1,6-37-1,6-38-1,6-39-1,6-40-1,6-41-1,6-42-1,6-43-1,6-44-1,6-45-1,6-46-1,6-47-1,6-48-1,6-49-1,6-50-1,6-51-1,6-52-1,6-53-1,6-54-1,6-55-1,6-56-1,6-57-1,6-58-1,6-59-1,6-60-1,6-61-1,6-62-1,6-63-1,6-64-1,6-65-1,6-66-1,6-67-1,6-68-1,6-69-1,6-70-1,6-71-1,6-72-1,6-73-1,6-74-1,6-75-1,6-76-1,6-77-1,6-78-1,6-79-1,6-80-1,6-81-1,6-82-1,6-83-1,6-84-1,6-85-1,6-86-1,6-87-1,6-88-1,6-89-1,6-90-1,6-91-1,6-92-1,6-93-1,6-94-1,6-95-1,6-96-1,6-97-1,6-40A-1,6-41A-1,6-41B-1,6-210-1,6-211-1,6-212-1,6-213-1,6-214-1,6-215-1,6-216-1,6-217-1,6-98-1,6-98A-1, 6-99-1,6-100-1,6-101-1,6-102-1,6-103-1,6-104-1,6-105-1,6-106-1,6-107-1,
6	இவ்வார்டின் எல்லைகள்	
	வடக்கு	மேல்நிலை நீர்த்தேக்கத் தொட்டி
	கிழக்கு	மயானம்
	தெற்கு	தொப்பம்பட்டி ரோடு
	மேற்கு	சிறிய சமுதாயக் கூடம்
7	இவ்வார்டின் மொத்த மக்கள் தொகை	292
	தொப்பம்பட்டி உள்ளாட்சி அமைப்பில் உள்ள இவ்வார்டின் மக்கள் தொகை, ஒரு வார்டின் சராசரி மக்கள் தொகையைவிட குறைவாகவோ/கூடதலாகவோ இருப்பின் அதற்கான காரணம்	
9	குறிப்பு	

கி.நாகராஜன்

கிராம ஊராட்சி வார்டு மறுவரையறை அலுவலர்/
வட்டார வளர்ச்சி அலுவலர்(கி.ஊ)
ஊராட்சி ஒன்றியம், தொப்பம்பட்டி

சு.ஈஸ்வரி

கிராம ஊராட்சி வார்டு மறுவரையறை அலுவலர்/
வட்டார வளர்ச்சி அலுவலர்(வ.ஊ)
ஊராட்சி ஒன்றியம், தொப்பம்பட்டி

(கிராம ஊராட்சி)

வரைவு வார்டு மறுவரையறைக்கான (Delimitation) அறிக்கை

மாவட்டத்தின் பெயர் : திண்டுக்கல்

ஊராட்சி ஒன்றியத்தின் பெயர் : தொப்பம்பட்டி

கிராம ஊராட்சியின் பெயர் : தொப்பம்பட்டி

1	வார்டு எண்	7
2	இவ்வார்டில் உள்ளடங்கிய பகுதிகளின் பெயர்கள்	ஆலாவலசு கிழக்குத் தெரு ஆலாவலசு ஆதி காலனி
3	வார்டின் சராசரி மக்கள் தொகை	383
4	இவ்வார்டில் உள்ளகட்டிடங்களின் எண்கள்(தெரு வாரியாக)	<u>தெரு பெயர் : ஆலாவலசு கிழக்குத் தெரு</u> கட்டிட எண்கள் : 1-112 தற்போது உள்ள வார்டு 7 வது வார்டு <u>தெரு பெயர் : ஆலாவலசு ஆதி காலனி</u> கட்டிட எண்கள் :1-30 தற்போது உள்ள வார்டு 7வது வார்டு
5	இவ்வார்டில் உள்ள வீடுகளின் எண்ணிக்கை(தெரு வாரியாக)	<u>வார்டு : 7</u> <u>தெரு பெயர் : ஆலாவலசு கிழக்குத் தெரு</u> 5-1-1,5-2-1,5-3-1,5-4-1,5-5-1,5-6-1,5-7-1,5-8-1,5-9-1,5-10-1,5-11-1,5-12-1,5-13-1,5-14-1,5-15-1,5-16-1,5-17-1,5-18-1,5-19-1,5-20-1,5-21-1,5-22-1,5-23-1,5-24-1,5-25-1,5-26-1,5-27-1,5-28-1,5-29-1,5-30-1,5-31-1,5-32-1,5-33-1,5-34-1,5-35-1,5-36-1,5-37-1,5-38-1,5-39-1,5-40-1,5-41-1,5-42-1,5-43-1,5-44-1,5-45-1,5-46-1,5-47-1,5-48-1,5-49-1,5-50-1,5-51-1,5-52-1,5-53-1,5-54-1,5-55-1,5-56-1,5-57-1,5-58-1,5-59-1,5-60-1,5-61-1,5-62-1,5-63-1,5-64-1,5-65-1,5-66-1,5-67-1,5-68-1,5-69-1,5-70-1,5-71-1,5-72-1,5-73-1,5-74-1,5-75-1,5-76-1,5-77-1,5-78-1,5-79-1,5-80-1,5-81-1,5-82-1,5-83-1,5-84-1,5-85-1,5-86-1,5-87-1,5-88-1,5-89-1,5-90-1,5-91-1,5-92-1,5-93-1,5-94-1,5-95-1,5-96-1,5-97-1,5-98-1,5-100-1,5-101-1,5-102-1,5-103-1,5-104-1,5-105-1,5-106-1,5-107-1,5-108-1,5-109-1,5-110-1,5-111-1,5-112-1, <u>தெரு பெயர் : ஆலாவலசு ஆதி காலனி</u> 3-124-1,3-125-1,3-126-1,3-127-1,3-128-1,3-129-1,3-130-1,3-131-1,3-132-1,3-133-1,3-134-1,3-135-1,3-136-1,3-137-1,3-138-1,3-139-1, 5-88A-1,5-89A-1,7-238-1,7-239-1,7-237-1,7-222-1,7-255-1,7-211-1,7-212-1,7-213-1,7-214-1,7-9A-1,7-30A-1,7-89A-1
6	இவ்வார்டின் எல்லைகள்	
	வடக்கு	மேல்நிலை நீர்த்தேக்கத் தொட்டி
	கிழக்கு	பழனி - தாராபுரம் ரோடு
	தெற்கு	வேப்பமரத்துக் குளம்
	மேற்கு	ஊராட்சி ஒன்றிய பள்ளி
7	இவ்வார்டின் மொத்த மக்கள் தொகை	351
	<u>தொப்பம்பட்டி</u> உள்ளாட்சி அமைப்பில் உள்ள இவ்வார்டின் மக்கள் தொகை, ஒரு வார்டின் சராசரி மக்கள் தொகையைவிட குறைவாகவோ/கூடதலாகவோ இருப்பின் அதற்கான காரணம்	
9	குறிப்பு	

கி.நாகராஜன்

கிராம ஊராட்சி வார்டு மறுவரையறை அலுவலர்/
வட்டார வளர்ச்சி அலுவலர்(கி.ஊ)
ஊராட்சி ஒன்றியம், தொப்பம்பட்டி

சு.சுஸ்வரி

கிராம ஊராட்சி வார்டு மறுவரையறை அலுவலர்/
வட்டார வளர்ச்சி அலுவலர்(வ.ஊ)
ஊராட்சி ஒன்றியம், தொப்பம்பட்டி

இணைப்பு-2(அ)

ஊரகம்

(கிராம ஊராட்சி)

வரைவு வார்டு மறுவரையறைக்கான (Delimitation) அறிக்கை

மாவட்டத்தின் பெயர் : திண்டுக்கல்

ஊராட்சி ஒன்றியத்தின் பெயர் : தொப்பம்பட்டி

கிராம ஊராட்சியின் பெயர் : தொப்பம்பட்டி

1	வார்டு எண்	8
2	இவ்வார்டில் உள்ளடங்கிய பகுதிகளின் பெயர்கள்	தேவதாகுடிவலசு தொப்பம்பட்டி ராமசாமி நகர்
3	வார்டின் சராசரி மக்கள் தொகை	383
4	இவ்வார்டில் உள்ளகட்டிடங்களின் எண்கள்(தெரு வாரியாக)	தெரு பெயர் : தேவதாகுடிவலசு கட்டிட எண்கள் : 1-67 தற்போது உள்ள வார்டு 8 வது வார்டு தெரு பெயர் : தொப்பம்பட்டி ராமசாமி நகர் கட்டிட எண்கள் : 1-120 தற்போது உள்ள வார்டு 8 வது வார்டு
5	இவ்வார்டில் உள்ள வீடுகளின் எண்ணிக்கை(தெரு வாரியாக)	வார்டு : 8 தெரு பெயர் : தேவதாகுடிவலசு 2-74-1,2-75-1,2-76-1,2-77-1,2-78-1,2-79-1,2-80-1,2-81-1,2-82-1,2-83-1,2-84-1,2-85-1,2-86-1,2-87-1,2-88-1,2-89-1,2-90-1,2-91-1,2-92-1,2-93-1,2-94-1,2-95-1,2-96-1,2-97-1,2-98-1,2-100-1,2-101-1,2-102-1,2-103-1,2-104-1,2-105-1,2-106-1,2-107-1,2-108-1,2-109-1,2-110-1,2-111-1,2-112-1,2-113-1,2-114-1,2-115-1,2-116-1,2-117-1,2-118-1,2-119-1,2-120-1,2-121-1,2-122-1,2-123-1,2-124-1,2-125-1,2-126-1,2-127-1,2-128-1,2-129-1,2-130-1,2-131-1,2-132-1,2-133-1,2-134-1,2-135-1,2-136-1,2-137-1,2-138-1,2-139-1,2-140-1,2-141-1,2-142-1,2-143-1,2-144-1,2-145-1,,2-196A-1,2-196B-1 தெரு பெயர் : தொப்பம்பட்டி ராமசாமி நகர் 2-196-1,2-197-1,2-198-1,2-199-1,2-200-1,2-201-1,2-202-1,2-203-1,2-204-1,2-205-1,2-206-1,2-207-1,2-208-1,2-209-1,2-210-1,2-211-1,2-212-1,2-213-1,2-214-1,2-215-1,2-216-1,2-217-1,2-218-1,2-219-1,2-220-1,2-221-1,2-222-1,2-223-1,2-224-1,2-225-1,2-226-1,2-227-1,2-228-1,2-229-1,2-230-1,2-231-1,2-232-1,2-233-1,2-234-1,2-235-1,2-236-1,2-237-1,2-238-1,2-239-1,2-240-1,2-241-1,2-242-1,2-243-1,2-244-1,2-245-1,2-246-1,2-247-1,2-248-1,2-249-1,2-250-1,2-251-1,2-252-1,2-253-1,2-254-1,2-255-1,2-256-1,2-257-1,2-258-1,2-259-1,2-260-1,2-261-1,2-262-1,2-263-1,2-264-1,2-265-1,2-266-1,2-267-1,2-268-1,2-269-1,2-270-1,2-271-1,2-272-1,2-273-1,2-274-1,2-275-1,2-276-1,2-277-1,2-278-1,2-279-1,2-280-1,2-281-1,2-282-1,2-283-1,2-284-1,2-285-1,2-286-1,2-287-1,2-288-1,2-289-1,2-290-1,2-291-1,2-292-1,2-293-1,2-294-1,2-295-1,2-296-1,2-297-1,2-298-1,2-299-1,2-300-1,2-301-1,2-302-1,2-303-1,2-304-1,2-305-1,2-306-1,2-307-1,2-308-1,2-309-1,2-310-1,2-311-1,2-312-1,2-313-1
6	இவ்வார்டின் எல்லைகள்	
	வடக்கு	மார்க்கண்டாவலசு இணைப்புச் சாலை
	கிழக்கு	கள்ளிமந்தையம் ரோடு
	தெற்கு	அரசு உயர்நிலைப் பள்ளி
	மேற்கு	ஊராட்சி ஒன்றிய அலுவலகம் , தொப்பம்பட்டி

7	இவ்வாட்டின் மொத்த மக்கள் தொகை	462
	தொப்பம்பட்டி உள்ளாட்சி அமைப்பில் உள்ள இவ்வாட்டின் மக்கள் தொகை, ஒரு வாட்டின் சராசரி மக்கள் தொகையைவிட குறைவாகவோ/கூடதலாகவோ இருப்பின் அதற்கான காரணம்	
9	குறிப்பு	

கி.நாகராஜன்

கிராம ஊராட்சி வாட்டு மறுவரையறை அலுவலர்/
வட்டார வளர்ச்சி அலுவலர்(கி.ஊ)
ஊராட்சி ஒன்றியம், தொப்பம்பட்டி

சு.ஈஸ்வரி

கிராம ஊராட்சி வாட்டு மறுவரையறை அலுவலர்/
வட்டார வளர்ச்சி அலுவலர்(வ.ஊ)
ஊராட்சி ஒன்றியம், தொப்பம்பட்டி

(கிராம ஊராட்சி)

வரைவு வார்டு மறுவரையறைக்கான (Delimitation) அறிக்கை

மாவட்டத்தின் பெயர் : திண்டுக்கல்

ஊராட்சி ஒன்றியத்தின் பெயர் : தொப்பம்பட்டி

கிராம ஊராட்சியின் பெயர் : தொப்பம்பட்டி

1	வார்டு எண்	9
2	இவ்வார்டில் உள்ளடங்கிய பகுதிகளின் பெயர்கள்	கந்தப்பக்கவுண்டன்வலசு தொப்பம்பட்டி ராமசாமி நகர்
3	வார்டின் சராசரி மக்கள் தொகை	383
4	இவ்வார்டில் உள்ளகட்டிடங்களின் எண்கள்(தெரு வாரியாக)	<u>தெரு பெயர் : கந்தப்பக்கவுண்டன்வலசு</u> கட்டிட எண்கள் : 1-138 தற்போது உள்ள வார்டு 9 வது வார்டு <u>தெரு பெயர் : தொப்பம்பட்டி ராமசாமி நகர்</u> கட்டிட எண்கள் : 1-52 தற்போது உள்ள வார்டு 8 வது வார்டு
5	இவ்வார்டில் உள்ள வீடுகளின் எண்ணிக்கை(தெரு வாரியாக)	<u>வார்டு : 9</u> <u>தெரு பெயர் : கந்தப்பக்கவுண்டன்வலசு</u> 2-1-1,2-2-1,2-3-1,2-4-1,2-5-1,2-6-1,2-7-1,2-8-1,2-9-1,2-10-1,2-11-1,2-12-1,2-13-1,2-14-1,2-15-1,2-16-1,2-17-1,2-18-1,2-19-1,2-20-1,2-21-1,2-22-1,2-23-1,2-24-1,2-25-1,2-26-1,2-27-1,2-28-1,2-29-1,2-30-1,2-31-1,2-32-1,2-33-1,2-34-1,2-35-1,2-36-1,2-37-1,2-38-1,2-39-1,2-40-1,2-41-1,2-42-1,2-43-1,2-44-1,2-45-1,2-46-1,2-47-1,2-48-1,2-49-1,2-50-1,2-51-1,2-52-1,2-53-1,2-54-1,2-55-1,2-56-1,2-57-1,2-58-1,2-59-1,2-60-1,2-61-1,2-62-1,2-63-1,2-64-1,2-65-1,2-66-1,2-67-1,2-68-1,2-69-1,2-70-1,2-71-1,2-72-1,2-73-1,2-74-1,2-75-1,2-76-1,2-77-1,2-78-1,2-79-1,2-80-1,2-81-1,2-82-1,2-83-1,2-84-1,2-85-1,2-86-1,2-87-1,2-88-1,2-89-1,2-90-1,2-91-1,2-92-1,2-93-1,2-94-1,2-95-1,2-96-1,2-97-1,2-98-1,2-99-1,2-100-1,2-101-1,2-102-1,2-103-1,2-104-1,2-105-1,2-106-1,2-107-1,2-108-1,2-109-1,2-110-1,2-111-1,2-112-1,2-113-1,2-114-1,2-115-1,2-116-1,2-117-1,2-118-1,2-119-1,2-120-1,2-121-1,2-122-1,2-123-1,2-1A1-1,2-10A-1,2-24A-1,2-11A-1,2-36A-1,2-43A-1,2-65A-1,2-68A-1,2-75A-1,2-76A-1,2-67A-1,2-93A-1,2-113A-1, <u>தெரு பெயர் : தொப்பம்பட்டி ராமசாமி நகர்</u> 8-314-1,8-315-1,8-316-1,8-317-1,8-318-1,8-319-1,8-320-1,8-321-1,8-322-1,8-323-1,8-324-1,8-325-1,8-326-1,8-327-1,8-328-1,8-329-1,8-330-1,8-331-1,8-332-1,8-333-1,8-334-1,8-335-1,8-336-1,8-337-1,8-338-1,8-339-1,8-340-1,8-341-1,8-342-1,8-343-1,8-344-1,8-345-1,8-346-1,8-347-1,8-348-1,8-349-1,8-350-1,8-351-1,8-352-1,8-353-1,8-354-1,8-355-1,8-356-1,8-357-1,8-24A-1,8-24B-1,8-195A-1,8-195B-1,8-335A-1,8-335B-1,8-331A-1,8-339A-1
6	இவ்வார்டின் எல்லைகள்	
	வடக்கு	ஊராட்சி ஒன்றிய துவக்கப்பள்ளி
	கிழக்கு	திருக்கவுண்டன்வலசு எல்லைக் கல்
	தெற்கு	பழனியாண்டவர் நகர் எல்லைக் கல்
	மேற்கு	தரைப்பாலம் , பழனி – தாராபுரம் மெயின் ரோடு
7	இவ்வார்டின் மொத்த மக்கள் தொகை	470
	தொப்பம்பட்டி உள்ளாட்சி அமைப்பில் உள்ள இவ்வார்டின் மக்கள் தொகை, ஒரு வார்டின் சராசரி மக்கள் தொகையைவிட குறைவாகவோ/கூடதலாகவோ இருப்பின் அதற்கான காரணம்	
9	குறிப்பு	

கி.நாகராஜன்

கிராம ஊராட்சி வார்டு மறுவரையறை அலுவலர்/

வட்டார வளர்ச்சி அலுவலர்(கி.ஊ)

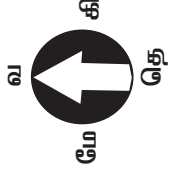
ஊராட்சி ஒன்றியம், தொப்பம்பட்டி

சு.ஈஸ்வரி

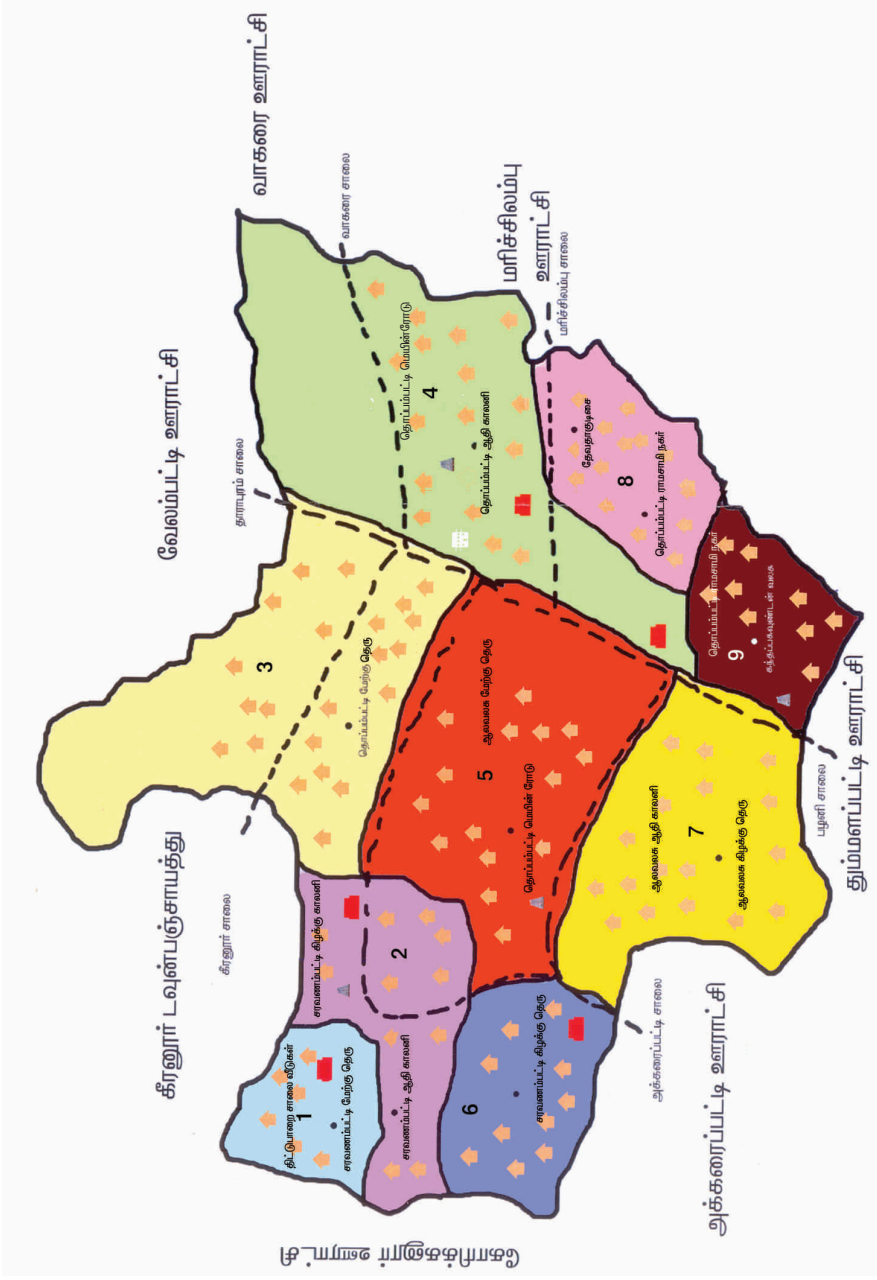

கிராம ஊராட்சி வார்டு மறுவரையறை அலுவலர்/

வட்டார வளர்ச்சி அலுவலர்(வ.ஊ)

ஊராட்சி ஒன்றியம், தொப்பம்பட்டி



**திண்டுக்கல் மாவட்டம்
தொடர்ப்பம்பட்டி ஊராட்சி ஒன்றியம்
தொடர்ப்பம்பட்டி கிராம ஊராட்சி
வார்டு முன் மொழிவு**



வ. எண்	வார்டு எண்	உட்கடை கிராமம்	சதவ எண்	மக்கள் தொகை
1	1	சரவணப்பட்டி மேற்கு தெரு திட்டுபறை சாலை வீடுகள்	1-130	366
2	2	சரவணப்பட்டி ஆதி காலனி சரவணப்பட்டி கிழக்கு காலனி	1-114 1-36	371
3	3	தொடர்ப்பம்பட்டி மேற்கு தெரு	1-192	474
4	4	தொடர்ப்பம்பட்டி ஆதி காலனி தொடர்ப்பம்பட்டி மெயின் ரோடு	1-95 1-52	366
5	5	ஆலவலை மேற்கு தெரு, தொடர்ப்பம்பட்டி மெயின் ரோடு	1-63 53-107	292
6	6	சரவணப்பட்டி கிழக்கு தெரு	1-118	292
7	7	ஆலவலை கிழக்கு தெரு, ஆலவலை ஆதி காலனி	1-112 1-30	351
8	8	தேவதரநடுவலை தொடர்ப்பம்பட்டி ராமசாமி நகர்	1-67 1-120	462
9	9	கந்தப்பகவுண்டன்வலை தொடர்ப்பம்பட்டி ராமசாமி நகர்	1-138 1-52	469
மொத்தம்			1393	3443