

## இணைப்பு -1 (அ)

(கிராம ஊராட்சி)

வார்டு மறுவரையறை (Delimitation) செய்வதற்கான வரைவு கருத்துருவிற்கான அடிப்படை விவரங்கள்

மாவட்டத்தின் பெயர்  
ஊராட்சி ஒன்றியத்தின் பெயர்  
கிராம ஊராட்சியின் பெயர்

:திண்டுக்கல்  
:தொப்பம்பட்டி  
வாகரை

இ. எ. உ.	கிராம ஊராட்சியின் பெயர்	2011 கணக்கெடுப்பு படி மக்கள் தொகை	நிர்ணயிக்கப்பட்ட மொத்த வார்டுகளின் எண்ணிக்கை	குடியிருப்பு கட்டடங்களின் மொத்த எண்ணிக்கை	ஒரு வார்டின் சராசரி மக்கள் தொகை கலம்(3)/ கலம்(4)	ஒரு வார்டின் சராசரி குடியிருப்பு கட்டடங்களின் எண்ணிக்கை கலம்(5) / கலம்(4)	ஒரு வீட்டின் சராசரி மக்கள் தொகை கலம்(6) / கலம்(7)	உத்தேசிக்கப்பட்டுள்ள வார்டின் எண்ணிக்கை	உத்தேசிக்கப்பட்டுள்ள வார்டில் உள்ள குடியிருப்பு கட்டடங்களின் எண்ணிக்கை	உத்தேசிக்கப்பட்டுள்ள வார்டில் மதிப்பீடு செய்யப்படும் மக்கள் தொகை கலம்(8) ஓ கலம்(10)	மதிப்பீடு செய்யப்படும் மக்கள் தொகைக்கும் சராசரிமக்கள் தொகைக்கும் உள்ள வித்தியாசம் கலம்(11) - கலம்(6)	மதிப்பீடு செய்யப்படும் மக்கள் தொகைக்கும் சராசரி மக்கள் தொகைக்கும் உள்ள வித்தியாசத்தின் விழுக்காடு கலம்(12) ஓ 100/கலம்(6)	வித்தியாசத்திற்கான காரணம்	குறிப்பு
1	2	3	4	5	6	7	8	9	10	11	12	13	14	15
1	வாகரை	2142	6	827	357	138	2.59	1	132	342	-15	-4.20		
								2	115	298	-59	-16.53		
								3	117	303	-54	-15.13		
								4	160	414	57	15.97		
								5	164	425	68	19.05		
								6	139	360	3	0.84		
									827	2142				

கி.நாகராஜன்

கிராம ஊராட்சி வார்டு மறுவரையறை அலுவலர்/  
வட்டார வளர்ச்சி அலுவலர்(கி.ஊ)  
ஊராட்சி ஒன்றியம், தொப்பம்பட்டி

சு.ஈஸ்வரி

கிராம ஊராட்சி வார்டு மறுவரையறை அலுவலர்/  
வட்டார வளர்ச்சி அலுவலர்(வ.ஊ)  
ஊராட்சி ஒன்றியம், தொப்பம்பட்டி

இணைப்பு-2(அ)

ஊரகம்

(கிராம ஊராட்சி)

வரைவு வார்டு மறுவரையறைக்கான (நுட்ப அளவையடி) அறிக்கை

மாவட்டத்தின் பெயர் : திண்டுக்கல்

ஊராட்சி ஒன்றியத்தின் பெயர் : தொப்பம்பட்டி

கிராம ஊராட்சியின் பெயர் : வாகரை

1	வார்டு எண்	1
2	இவ்வார்டில் உள்ளடங்கிய பகுதிகளின் பெயர்கள்	பூசாரிக்கவுண்டன்வலசு வடக்குத் தெரு
3	வார்டின் சராசரி மக்கள் தொகை	357
4	இவ்வார்டில் உள்ளகட்டிடங்களின் எண்கள்(தெரு வாரியாக)	தெரு பெயர் : பூசாரிக்கவுண்டன்வலசு வடக்குத் தெரு கட்டிட எண்கள் : 1-132 தற்போது உள்ள வார்டு 1-வது வார்டு
5	இவ்வார்டில் உள்ள வீடுகளின் எண்ணிக்கை(தெரு வாரியாக)	வார்டு : 1 தெரு பெயர் : பூசாரிக்கவுண்டன்வலசு வடக்குத் தெரு 1-1-1,1-2-1,1-3-1,1-4-1,1-5-1,1-6-1,1-7-1,1-8-1,1-9-1,1-10-1,1-11-1,1-12-1,1-13-1,1-14-1,1-15-1,1-16-1,1-17-1,1-18-1,1-19-1,1-20-1,1-21-1,1-22-1,1-23-1,1-24-1,1-25-1,1-26-1,1-27-1,1-28-1,1-29-1,1-30-1,1-31-1,1-32-1,1-33-1,1-34-1,1-35-1,1-36-1,1-37-1,1-38-1,1-39-1,1-40-1,1-41-1,1-42-1,1-43-1,1-44-1,1-45-1,1-46-1,1-47-1,1-48-1,1-49-1,1-50-1,1-51-1,1-52-1,1-53-1,1-54-1,1-55-1,1-56-1,1-57-1,1-58-1,1-59-1,4-1-1,4-2-1,4-3-1,4-4-1,4-5-1,4-6-1,4-7-1,4-8-1,4-9-1,4-10-1,4-11-1,4-12-1,4-13-1,4-14-1,4-15-1,4-16-1,4-17-1,4-18-1,4-19-1,4-20-1,4-21-1,4-22-1,4-23-1,4-24-1,4-25-1,4-26-1,4-27-1,4-28-1,4-29-1,4-30-1,4-31-1,4-32-1,4-33-1,4-34-1,4-35-1,4-36-1,4-37-1,4-38-1,4-39-1,4-40-1,4-41-1,4-42-1,4-43-1,4-44-1,4-45-1,4-46-1,4-47-1,4-48-1,4-49-1,4-50-1,4-51-1,4-52-1,4-53-1,4-54-1,4-55-1,4-56-1,4-57-1,4-58-1,4-59-1,4-60-1,4-61-1,4-62-1,4-63-1
6	இவ்வார்டின் எல்லைகள்	
	வடக்கு	வாகரை ரோடு ஆரம்பிக்கும் இடம்
	கிழக்கு	மேல்நிலை நீர்த்தேக்கத் தொட்டி
	தெற்கு	பூசாரிக்கவுண்டன்வலசு - வேலம்பட்டி ரோடு
	மேற்கு	ஊராட்சி ஒன்றிய துவக்கப்பள்ளி
7	இவ்வார்டின் மொத்த மக்கள் தொகை	342
8	வாகரை உள்ளாட்சி அமைப்பில் உள்ள இவ்வார்டின் மக்கள் தொகை, ஒரு வார்டின் சராசரி மக்கள் தொகையைவிட குறைவாகவோ/கூடதலாகவோ இருப்பின் அதற்கான காரணம்	
9	குறிப்பு	

கி.நாகராஜன்

கிராம ஊராட்சி வார்டு மறுவரையறை அலுவலர்/  
வட்டார வளர்ச்சி அலுவலர்(கி.ஊ)  
ஊராட்சி ஒன்றியம், தொப்பம்பட்டி

ச.ஈஸ்வரி

கிராம ஊராட்சி வார்டு மறுவரையறை அலுவலர்/  
வட்டார வளர்ச்சி அலுவலர்(வ.ஊ)  
ஊராட்சி ஒன்றியம், தொப்பம்பட்டி

(கிராம ஊராட்சி)

வரைவு வார்டு மறுவரையறைக்கான (Delimitation) அறிக்கை

மாவட்டத்தின் பெயர் : திண்டுக்கல்

ஊராட்சி ஒன்றியத்தின் பெயர் : தொப்பம்பட்டி

கிராம ஊராட்சியின் பெயர் : வாகரை

1	வார்டு எண்	2
2	இவ்வார்டில் உள்ளடங்கிய பகுதிகளின் பெயர்கள்	பூசாரிக்கவுண்டன்வலசு காளியம்மன்கோவில் தெரு பூசாரிக்கவுண்டன்வலசு ஆதி .தி.காலனி
3	வார்டின் சராசரி மக்கள் தொகை	357
4	இவ்வார்டில் உள்ளகட்டிடங்களின் எண்கள்(தெரு வாரியாக)	<b>தெரு பெயர் :</b> பூசாரிக்கவுண்டன்வலசு காளியம்மன்கோவில் தெரு கட்டிட எண்கள் : 1-87 தற்போது உள்ள வார்டு 2 வது வார்டு <b>தெரு பெயர் :</b> பூசாரிக்கவுண்டன்வலசு ஆதி .தி.காலனி கட்டிட எண்கள் : :1-28 தற்போது உள்ள வார்டு 2 வது வார்டு
5	இவ்வார்டில் உள்ள வீடுகளின் எண்ணிக்கை(தெரு வாரியாக)	<b>வார்டு : 2</b> <b>தெரு பெயர் :</b> பூசாரிக்கவுண்டன்வலசு காளியம்மன்கோவில் தெரு 3-60-1,3-61-1,3-62-1,3-63-1,3-64-1,3-65-1,3-66-1,3-67-1,3-68-1,3-69-1,3-70-1,3-71-1,3-72-1,3-73-1,3-74-1,3-75-1,3-76-1,3-77-1,3-78-1,3-79-1,3-80-1,3-81-1,3-82-1,3-83-1,3-84-1,3-85-1,3-86-1,3-87-1,3-88-1,3-89-1,3-90-1,3-91-1,3-92-1,3-93-1,3-94-1,3-95-1,3-96-1,3-97-1,3-98-1,3-99-1,3-100-1,3-101-1,3-102-1,3-103-1,3-104-1,3-105-1,3-106-1,3-107-1,3-108-1,3-109-1,3-110-1,3-111-1,3-112-1,3-113-1,3-114-1,3-115-1,3-116-1,3-117-1,3-118-1,3-119-1,3-120-1,3-121-1,3-122-1,3-123-1,3-124-1,3-125-1,3-126-1,3-127-1,3-128-1,3-129-1,3-130-1,3-131-1,3-132-1,3-133-1,3-134-1,3-135-1,3-136-1,3-137-1,3-138-1, <b>தெரு பெயர் :</b> பூசாரிக்கவுண்டன்வலசு ஆதி .தி.காலனி 3-139-1,3-140-1,3-141-1,3-142-1,3-143-1,3-144-1,3-145-1,3-146-1,3-147-1,3-73A-1,4-91-1,4-139-1,4-140-1,4-141-1,4-142-1,4-143-1,4-144-1,4-145-1,4-146-1,4-147-1
6	இவ்வார்டின் எல்லைகள்	
	வடக்கு	கிழக்கு ஆதி.தி. காலனி
	கிழக்கு	காளியம்மன் கோவில்
	தெற்கு	பட்டாளம்மன் கோவில்
	மேற்கு	பாலமுருகன் கோவில்
7	இவ்வார்டின் மொத்த மக்கள் தொகை	298
	<b>வாகரை</b> உள்ளாட்சி அமைப்பில் உள்ள இவ்வார்டின் மக்கள் தொகை, ஒரு வார்டின் சராசரி மக்கள் தொகையைவிட குறைவாகவோ/கூடதலாகவோ இருப்பின் அதற்கான காரணம்	
9	குறிப்பு	

கி.நாகராஜன்

கிராம ஊராட்சி வார்டு மறுவரையறை அலுவலர்/  
வட்டார வளர்ச்சி அலுவலர்(கி.ஊ)  
ஊராட்சி ஒன்றியம், தொப்பம்பட்டி

ச.ஈஸ்வரி

கிராம ஊராட்சி வார்டு மறுவரையறை அலுவலர்/  
வட்டார வளர்ச்சி அலுவலர்(வ.ஊ)  
ஊராட்சி ஒன்றியம், தொப்பம்பட்டி

இணைப்பு-2(அ)

ஊரகம்

(கிராம ஊராட்சி)

வரைவு வார்டு மறுவரையறைக்கான (Delimitation) அறிக்கை

மாவட்டத்தின் பெயர் : திண்டுக்கல்

ஊராட்சி ஒன்றியத்தின் பெயர் : தொப்பம்பட்டி

கிராம ஊராட்சியின் பெயர் : வாகரை

1	வார்டு எண்	3
2	இவ்வார்டில் உள்ளடங்கிய பகுதிகளின் பெயர்கள்	பூசாரிக்கவுண்டன்வலசு குமரன் நகர் பூசாரிக்கவுண்டன்வலசு தோட்டம்
3	வார்டின் சராசரி மக்கள் தொகை	357
4	இவ்வார்டில் உள்ளகட்டிடங்களின் எண்கள்(தெரு வாரியாக)	<u>தெரு பெயர் : பூசாரிக்கவுண்டன்வலசு குமரன் நகர்</u> கட்டிட எண்கள் : 1-74 தற்போது உள்ள வார்டு 3-வது வார்டு <u>தெரு பெயர் : பூசாரிக்கவுண்டன்வலசு தோட்டம்</u> கட்டிட எண்கள் : 1- 43 தற்போது உள்ள வார்டு 3-வது வார்டு
5	இவ்வார்டில் உள்ள வீடுகளின் எண்ணிக்கை(தெரு வாரியாக)	<u>வார்டு : 3</u> <u>தெரு பெயர் : பூசாரிக்கவுண்டன்வலசு குமரன் நகர்</u> 4-60-1,4-61-1,4-62-1,4-63-1,4-64-1,4-65-1,4-66-1,4-67-1,4-91-1,4-92-1,4-93-1,4-94-1,4-95-1,4-96-1,4-97-1,4-98-1,4-99-1,4-100-1,4-101-1,4-102-1,4-103-1,4-104-1,4-105-1,4-106-1,4-107-1,4-108-1,4-109-1,4-110-1,4-111-1,4-112-1,4-113-1,4-114-1,4-115-1,4-116-1,4-117-1,4-118-1,4-119-1,4-120-1,4-121-1,4-122-1,4-123-1,4-124-1,4-125-1,4-126-1,4-127-1,4-128-1,4-129-1,4-130-1,4-131-1,4-131-1,4-132-1,4-133-1,4-134-1,4-135-1,4-136-1,4-137-1,4-138-1,3-92-1,3-93-1,3-94-1,3-95-1,3-96-1,3-97-1,3-98-1,3-99-1,3-100-1,3-101-1,3-102-1,3-103-1,3-104-1,3-105-1,3-106-1,3-130-1,3-131-1,3-132-1,3-133-1,3-134-1,3-135-1,3-136-1, <u>தெரு பெயர் : பூசாரிக்கவுண்டன்வலசு தோட்டம்</u> 4-187-1,4-188-1,4-189-1,4-190-1,4-191-1,4-192-1,4-193-1,4-194-1,4-195-1,4-196-1,4-197-1,4-198-1,4-199-1,4-200-1,4-201-1,4-202-1,4-203-1,4-204-1,4-205-1,4-206-1,4-207-1,4-208-1,4-209-1,4-210-1,4-211-1,4-212-1,4-213-1,4-214-1,4-215-1,4-216-1,4-217-1,4-218-1,4-219-1,4-220-1,4-221-1,4-222-1,4-223-1,4-224-1,4-225-1,4-226-1,4-227-1,4-228-1,4-229-1,4-230-1,4-231-1,4-232-1,4-233-1,4-234-1,4-235-1,4-236-1,4-237-1,4-238-1,4-239-1
6	இவ்வார்டின் எல்லைகள்	
	வடக்கு	ஆதி .தி.காலனி
	கிழக்கு	மேல்நிலை நீர்த்தேக்கத் தொட்டி
	தெற்கு	குமரன் தெரு
	மேற்கு	தொப்பம்பட்டி - கள்ளிமந்தையம் சாலை
7	இவ்வார்டின் மொத்த மக்கள் தொகை	303
	வாகரை உள்ளாட்சி அமைப்பில் உள்ள இவ்வார்டின் மக்கள் தொகை, ஒரு வார்டின் சராசரி மக்கள் தொகையைவிட குறைவாகவோ/கூடதலாகவோ இருப்பின் அதற்கான காரணம்	
9	குறிப்பு	

கி.நாகராஜன்

சு.ஈஸ்வரி

கிராம ஊராட்சி வார்டு மறுவரையறை அலுவலர்/  
வட்டார வளர்ச்சி அலுவலர்(கி.ஊ)  
ஊராட்சி ஒன்றியம், தொப்பம்பட்டி

கிராம ஊராட்சி வார்டு மறுவரையறை அலுவலர்/  
வட்டார வளர்ச்சி அலுவலர்(வ.ஊ)  
ஊராட்சி ஒன்றியம், தொப்பம்பட்டி

இணைப்பு-2(அ)

ஊரகம்

(கிராம ஊராட்சி)

வரைவு வார்டு மறுவரையறைக்கான (Delimitation) அறிக்கை

மாவட்டத்தின் பெயர் : திண்டுக்கல்  
 ஊராட்சி ஒன்றியத்தின் பெயர் : தொப்பம்பட்டி  
 கிராம ஊராட்சியின் பெயர் : வாகரை

1	வார்டு எண்	4
2	இவ்வார்டில் உள்ளடங்கிய பகுதிகளின் பெயர்கள்	வாகரை வடக்குத் தெரு வாகரை தோட்டம்
3	வார்டின் சராசரி மக்கள் தொகை	357
4	இவ்வார்டில் உள்ளகட்டிடங்களின் எண்கள்(தெரு வாரியாக)	<u>தெரு பெயர் : வாகரை வடக்குத் தெரு</u> கட்டிட எண்கள் : 1-90 தற்போது உள்ள வார்டு 4- வது வார்டு
		<u>தெரு பெயர் : வாகரை தோட்டம்</u> கட்டிட எண்கள் : 91-160 தற்போது உள்ள வார்டு 4- வது வார்டு
5	இவ்வார்டில் உள்ள வீடுகளின் எண்ணிக்கை(தெரு வாரியாக)	<u>வார்டு : 4</u> <u>தெரு பெயர் : வாகரை வடக்குத் தெரு</u>  2-10-1,2-11-1,2-12-1,2-13-1,2-14-1,2-15-1,2-16-1,2-17-1,2-18-1,2-19-1,2-20-1,2-21-1,2-22-1,2-23-1,2-24-1,2-25-1,2-26-1,2-27-1,2-28-1,2-29-1,2-30-1,2-31-1,2-32-1,2-33-1,2-34-1,2-35-1,2-36-1,2-37-1,2-38-1,2-39-1,2-40-1,2-41-1,2-42-1,2-43-1,2-44-1,2-45-1,2-46-1,2-47-1,2-48-1,2-49-1,2-50-1,2-51-1,2-52-1,2-53-1,2-54-1,2-55-1,2-56-1,2-57-1,2-58-1,2-59-1,2-60-1,2-61-1,2-62-1,2-63-1,2-64-1,2-65-1,2-66-1,2-67-1,2-68-1,2-69-1,2-70-1,2-71-1,2-72-1,2-73-1,2-74-1,2-75-1,2-76-1,2-77-1,2-78-1,2-79-1,2-80-1,2-81-1,2-82-1,2-83-1,2-84-1,2-85-1,2-86-1,2-87-1,2-88-1,2-89-1,2-90-1,2-91-1,2-92-1,2-93-1,2-94-1,2-95-1,2-96-1,2-97-1,2-98-1,2-99-1,2-100-1,
		<u>தெரு பெயர் : வாகரை தோட்டம்</u>  2-101-1,2-102-1,2-103-1,2-104-1,2-105-1,2-106-1,2-107-1,2-108-1,2-109-1,2-110-1,2-111-1,2-112-1,2-113-1,2-114-1,2-115-1,2-116-1,2-117-1,2-118-1,2-119-1,2-120-1,2-121-1,2-122-1,2-123-1,2-124-1,2-125-1,2-126-1,2-127-1,2-128-1,2-129-1,2-130-1,2-131-1,2-132-1,2-133-1,2-134-1,2-135-1,2-136-1,2-137-1,2-138-1,2-139-1,2-140-1,2-147-1,2-158-1,2-159-1,2-160-1,2-161-1
6	இவ்வார்டின் எல்லைகள்	
	வடக்கு	துர்க்கையம்மன் கோவில்
	கிழக்கு	சிறிய சமுதாயக் கூடம்
	தெற்கு	கல்தூண்
	மேற்கு	மேல்நிலை நீர்த்தேக்கத் தொட்டி
7	இவ்வார்டின் மொத்த மக்கள் தொகை	414
	வாகரை உள்ளாட்சி அமைப்பில் உள்ள இவ்வார்டின் மக்கள் தொகை, ஒரு வார்டின் சராசரி மக்கள் தொகையைவிட குறைவாகவோ/கூடதலாகவோ இருப்பின் அதற்கான காரணம்	
9	குறிப்பு	

கி.நாகராஜன்

சு.ஈஸ்வரி

கிராம ஊராட்சி வார்டு மறுவரையறை அலுவலர்/  
 வட்டார வளர்ச்சி அலுவலர்(கி.ஊ)  
 ஊராட்சி ஒன்றியம், தொப்பம்பட்டி

கிராம ஊராட்சி வார்டு மறுவரையறை அலுவலர்/  
 வட்டார வளர்ச்சி அலுவலர்(வ.ஊ)  
 ஊராட்சி ஒன்றியம், தொப்பம்பட்டி

**இணைப்பு-2(அ)**

**ஊரகம்**

**(கிராம ஊராட்சி)**

**வரைவு வார்டு மறுவரையறைக்கான (Delimitation) அறிக்கை**

**மாவட்டத்தின் பெயர் :** திண்டுக்கல்  
**ஊராட்சி ஒன்றியத்தின் பெயர் :** தொப்பம்பட்டி  
**கிராம ஊராட்சியின் பெயர் :** வாகரை

1	வார்டு எண்	5
2	இவ்வார்டில் உள்ளடங்கிய பகுதிகளின் பெயர்கள்	வாகரை தெற்குத் தெரு வாகரை பஜார்
3	வார்டின் சராசரி மக்கள் தொகை	357
4	இவ்வார்டில் உள்ளகட்டிடங்களின் எண்கள்(தெரு வாரியாக)	<b>தெரு பெயர் :</b> வாகரை தெற்குத் தெரு கட்டிட எண்கள் : 1-82 தற்போது உள்ள வார்டு 5- வது வார்டு
		<b>தெரு பெயர் :</b> வாகரை பஜார் கட்டிட எண்கள் : 83-164 தற்போது உள்ள வார்டு 5- வது வார்டு
5	இவ்வார்டில் உள்ள வீடுகளின் எண்ணிக்கை(தெரு வாரியாக)	<b>வார்டு : 5</b>
		<b>தெரு பெயர் :</b> வாகரை தெற்குத் தெரு 5-1-1,5-2-1,5-3-1,5-4-1,5-5-1,5-6-1,5-7-1,5-8-1,5-9-1,5-10-1,5-11-1,5-12-1,5-13-1,5-14-1,5-15-1,5-16-1,5-17-1,5-18-1,5-19-1,5-20-1,5-21-1,5-22-1,5-23-1,5-24-1,5-25-1,5-26-1,5-27-1,5-28-1,5-29-1,5-30-1,5-35-1,5-36-1,5-37-1,5-38-1,5-39-1,5-40-1,5-41-1,5-42-1,5-43-1,5-44-1,5-45-1,5-46-1,5-47-1,5-48-1,5-49-1,5-50-1,5-51-1,5-52-1,5-53-1,5-54-1,5-55-1,5-56-1,5-57-1,5-58-1,5-59-1,5-60-1,5-61-1,5-62-1,5-63-1,5-64-1,5-65-1,5-66-1,5-67-1,5-68-1,5-69-1,5-70-1,5-71-1,5-72-1,5-73-1,5-74-1,5-75-1,5-76-1,5-77-1,5-78-1,5-79-1,5-80-1,5-81-1,5-82-1,
		<b>தெரு பெயர் :</b> வாகரை பஜார் 5-83-1,5-84-1,5-85-1,5-86-1,5-87-1,5-91-1,5-92-1,5-93-1,5-94-1,5-95-1,5-96-1,5-97-1,5-98-1,5-99-1,5-100-1,5-101-1,5-102-1,5-103-1,5-104-1,5-106-1,5-107-1,5-108-1,5-109-1,5-110-1,5-111-1,5-192-1,5-193-1,5-194-1,5-195-1,5-196-1,5-197-1,5-198-1,5-199-1,5-200-1,5-201-1,5-202-1,5-203-1,5-204-1,5-205-1,5-206-1,5-211-1,5-213-1,5-215-1,5-216-1,5-217-1,5-218-1,5-220-1,5-221-1,5-222-1,5-223-1,5-225-1,5-226-1,5-227-1,5-228-1,5-229-1,5-230-1,5-232-1,5-233-1,5-234-1,5-235-1,5-238-1,5-239-1,5-240-1,5-241-1,5-242-1,5-243-1,5-244-1,5-245-1,5-246-1,5-247-1,5-248-1,5-249-1,5-250-1,5-251-1,5-252-1,5-253-1,5-254-1
6	இவ்வார்டின் எல்லைகள்	
	வடக்கு	எல்லை மைல் கல்
	கிழக்கு	பேருந்து நிறுத்துமிடம்
	தெற்கு	ஈஸ்வரன் கோவில்
	மேற்கு	கிராம ஊராட்சி சேவை மையக் கட்டிடம்
7	இவ்வார்டின் மொத்த மக்கள் தொகை	425
	வாகரை உள்ளாட்சி அமைப்பில் உள்ள இவ்வார்டின் மக்கள் தொகை, ஒரு வார்டின் சராசரி மக்கள் தொகையைவிட குறைவாகவோ/கூடதலாகவோ இருப்பின் அதற்கான காரணம்	
9	குறிப்பு	

**கி.நாகராஜன்**

கிராம ஊராட்சி வார்டு மறுவரையறை அலுவலர்/  
 வட்டார வளர்ச்சி அலுவலர்(கி.ஊ)  
 ஊராட்சி ஒன்றியம், தொப்பம்பட்டி

**க.ஈஸ்வரி**

கிராம ஊராட்சி வார்டு மறுவரையறை அலுவலர்/  
 வட்டார வளர்ச்சி அலுவலர்(வ.ஊ)  
 ஊராட்சி ஒன்றியம், தொப்பம்பட்டி

(கிராம ஊராட்சி)

வரைவு வார்டு மறுவரையறைக்கான (Delimitation) அறிக்கை

மாவட்டத்தின் பெயர் : திண்டுக்கல்

ஊராட்சி ஒன்றியத்தின் பெயர் : தொப்பம்பட்டி

கிராம ஊராட்சியின் பெயர் : வாகரை


1	வார்டு எண்	6
2	இவ்வார்டில் உள்ளடங்கிய பகுதிகளின் பெயர்கள்	வாகரை ஆதி .தி.காலனி காட்டமநாயக்கன்வலசு
3	வார்டின் சராசரி மக்கள் தொகை	357
4	இவ்வார்டில் உள்ளகட்டிடங்களின் எண்கள்(தெரு வாரியாக)	<b>தெரு பெயர் :</b> வாகரை ஆதி காலனி கட்டிட எண்கள் : 1-80 தற்போது உள்ள வார்டு 6-வது வார்டு
		<b>தெரு பெயர் :</b> காட்டமநாயக்கன்வலசு கட்டிட எண்கள் : 1-59 தற்போது உள்ள வார்டு 6-வது வார்டு
5	இவ்வார்டில் உள்ள வீடுகளின் எண்ணிக்கை(தெரு வாரியாக)	<b>வார்டு : 6</b>
		<b>தெரு பெயர் :</b> வாகரை ஆதி காலனி 2-112-1,2-113-1,2-114-1,2-115-1,2-116-1,2-117-1,2-118-1,2-119-1,2-120-1,2-121-1,2-122-1,2-123-1,2-124-1,2-125-1,2-126-1,2-127-1,2-128-1,2-129-1,2-130-1,2-131-1,2-132-1,2-133-1,2-134-1,2-135-1,2-136-1,2-137-1,2-138-1,2-139-1,2-140-1,2-141-1,2-142-1,2-143-1,2-144-1,2-145-1,2-146-1,2-147-1,2-148-1,2-149-1,2-150-1,2-151-1,2-152-1,2-153-1,2-154-1,2-155-1,2-156-1,2-157-1,2-158-1,2-159-1,2-160-1,2-161-1,2-162-1,2-163-1,2-164-1,2-165-1,2-166-1,2-167-1,2-168-1,2-169-1,2-170-1,2-171-1,2-172-1,2-173-1,2-174-1,2-175-1,2-176-1,2-177-1,2-178-1,2-179-1,2-180-1,2-181-1,2-182-1,2-183-1,2-184-1,2-185-1,2-186-1,2-187-1,2-188-1,2-189-1,2-190-1,2-191-1,2-207-1,2-208-1,2-209-1,2-210-1,2-211-1,2-212-1,
		<b>தெரு பெயர் :</b> காட்டமநாயக்கன்வலசு 2-214-1,2-219-1,2-224-1,2-231-1,2-236-1,2-237-1,2-1-1,2-2-1,2-3-1,2-4-1,2-5-1,2-6-1,2-7-1,2-8-1,2-9-1,2-10-1,2-11-1,2-12-1,2-13-1,2-14-1,2-15-1,2-16-1,2-17-1,2-18-1,2-19-1,2-20-1,2-21-1,2-22-1,2-23-1,2-24-1,2-25-1,2-26-1,2-27-1,2-28-1,2-29-1,2-30-1,2-31-1,2-32-1,2-33-1,2-34-1,2-35-1,2-36-1,2-37-1,2-38-1,2-39-1,2-40-1,2-41-1,2-42-1,2-43-1,2-44-1,2-45-1,2-46-1,2-47-1,2-48-1,2-49-1,2-50-1,2-51-1,2-52-1,2-53-1,2-54-1,2-55-1,2-56-1,2-57-1,2-58-1,2-59-1
6	இவ்வார்டின் எல்லைகள்	
	வடக்கு	தொப்பம்பட்டி - கள்ளிமந்தையம் ரோடு
	கிழக்கு	ஆதி காலனி
	தெற்கு	காட்டமநாயக்கன்வலசு - வாகரை ரோடு
	மேற்கு	விநாயகர் கோவில்
7	இவ்வார்டின் மொத்த மக்கள் தொகை	360
	<b>வாகரை</b> உள்ளாட்சி அமைப்பில் உள்ள இவ்வார்டின் மக்கள் தொகை, ஒரு வார்டின் சராசரி மக்கள் தொகையைவிட குறைவாகவோ/கூடதலாகவோ இருப்பின் அதற்கான காரணம்	
9	குறிப்பு	

கி.நாகராஜன்

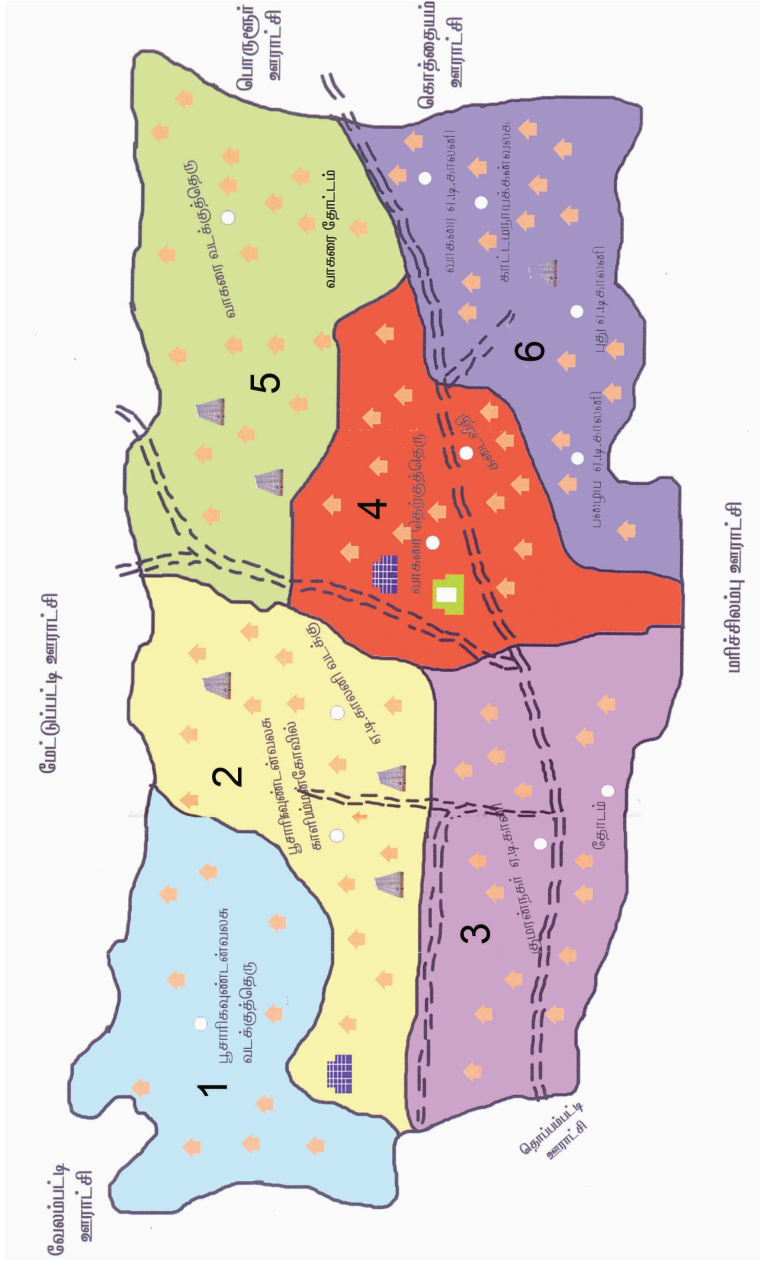
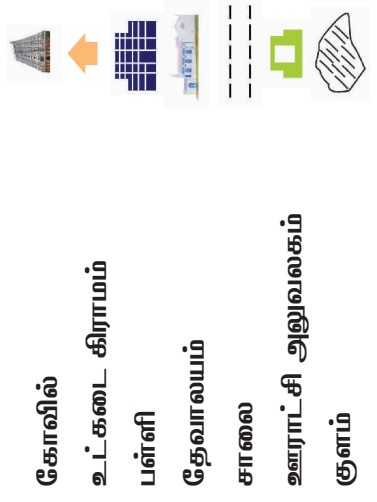
சு.ஈஸ்வரி

கிராம ஊராட்சி வார்டு மறுவரையறை அலுவலர்/  
வட்டார வளர்ச்சி அலுவலர்(கி.ஊ)  
ஊராட்சி ஒன்றியம், தொப்பம்பட்டி

கிராம ஊராட்சி வார்டு மறுவரையறை அலுவலர்/  
வட்டார வளர்ச்சி அலுவலர்(வ.ஊ)  
ஊராட்சி ஒன்றியம், தொப்பம்பட்டி



**திண்டுக்கல் மாவட்டம்  
தொடர்புமண்டல அராட்சி ஒன்றியம்  
வாகரை கிராம அராட்சி  
வார்டு முன் மொழிவு**



வ. எண்	வார்டு எண்	உட்கடை கிராமம்	கதவு எண்	மகன் தெரவை
1	1	புளிகவுண்டன்வகை வடக்கு தெரு	1-132	342
2	2	புளிகவுண்டன்வகை களையம்ன் கோவில் தெரு புளிகவுண்டன்வகை ஆதி சவளி	1-87 1-28	298
3	3	புளிகவுண்டன்வகை குழைநன் புளிகவுண்டன்வகை தேரட்டம்	1-74 1-43	303
4	4	வாகரை தெற்கு தெரு வாகரை பூர்	1-90 91-160	414
5	5	வாகரை வடக்கு தெரு வாகரை தேரட்டம்	1-82 83-164	425
6	6	வாகரை ஆதி சவளி எட்டமநாயக்கன்வகை	1-80 1-59	360
மொத்தம்			827	2142