

பேரூராட்சி/ நகராட்சி/மாநகராட்சி
வரைவு வார்டு மறு வரையறைக்கான (Delimitaion) அறிக்கை

மாவட்டத்தின் பெயர்

திண்டுக்கல்


பேரூராட்சியின் பெயர்

ளரியோடு

1	வார்டு எண்	01	
2	இவ்வார்டில் உள்ளடங்கிய பகுதிகளின் பெயர்கள்	மத்தனம்பட்டி, மத்தனம்பட்டி புதூர், பண்ணைப்பட்டி கிழக்கு தெரு	
3	வார்டின் சாரசரி மக்கள் தொகை	593	
4	இவ்வார்டில் உள்ள கட்டங்களின் எண்கள் (தெரு வாரியாக)	மத்தனம்பட்டி கட்டிட எண்.5 முதல் 36டி தற்போது 12வது வார்டு	74
		மத்தனம்பட்டி புதூர் கட்டிட எண்.6 முதல் 43 தற்போது 12வது வார்டு	37
		பண்ணைப்பட்டி கிழக்கு தெரு கட்டிட எண்.1 முதல் 37டி1 தற்போது 11வது வார்டு	59
		வரிவிதிப்பு செய்யப்படாத வீடுகள்	8
		மொத்தம்	
5	இவ்வார்டில் உள்ள வீடுகளின் எண்ணிக்கை (தெருவாரியாக)	மத்தனம்பட்டி : 5, 6, 8, 8எ, 9, 9எ, 11, 12பி, 12சி, 12டி, 12எப், 12ஜி, 12எச், 16டி, 16, 20, 21, 22, 24, 25, 25எ, 25பி, 25பி1, 25டி, 26, 26எ, 26பி, 26சி, 27, 28, 28, 28டி, 36, 36எ, 37, 37எ, 37பி, 38எ, 38பி, 38சி, 39, 41, 41எ, 42, 46எ, 46பி, 47, 47எ, 47பி, 47சி, 49, 49எ1, 49எ2, 49எ3, 49பி, 49சி, 49டி, 49இ, 49எப், 52, 52எ, 56, 56பி, 56பி1, 24பி, 4, 24பி, 36பி, 36சி, 12பி, 12/1/1957, 58, 59, 36டி	74
		மத்தனம்பட்டி புதூர் : 6, 6எ, 6பி, 7, 8, 10, 10, 10எ, 10பி, 15, 15பி, 15பி, 15சி, 15டி, 16, 16எ, 16பி, 16சி, 16டி, 17, 17எ, 18, 19, 20, 21, 21எ, 21பி, 22, 22எ, 22பி, 15ஜி, 25எ1, 15எ, 13, 16ஜி, 16எ1, 43	37
		பண்ணைப்பட்டி கிழக்கு தெரு : 1, 1எ3, 2, 3, 3எ, 4, 4எ, 4எ, 4பி, 5, 5எ, 5பி, 7, 8, 8எ, 9, 10, 10எ, 11எ, 11பி, 13, 13பி, 13பி1, 13சி, 14, 16எ, 18, 18எ, 18பி, 20, 21, 22, 23, 23எ, 35டி5, 24, 25, 26, 26எ, 26பி, 26பி1, 26பி2, 3சி, 3எ2, 40, 35டி7, 42, 43, 30எச்1, 35பி2, 37டி, 35டி8, 35, 35டி3, 44, 30பி, 26சி, 26சி, 37டி1	59
		வரிவிதிப்பு செய்யப்படாத வீடுகளின் எண்ணிக்கை	8
		மொத்தம்	
6	இவ்வார்டின் எல்லைகள்		
	வடக்கு	வெல்லம்பட்டி ஊராட்சி	
	கிழக்கு	மரவபட்டி	
	தெற்கு	பண்ணைப்பட்டி	
	மேற்கு	அம்மாபட்டி ஊராட்சி	
7	இவ்வார்டின் மொத்த மக்கள் தொகை	561	

8	ளரியோடு உள்ளாட்சி அமைப்பில் உள்ள இவ்வார்டின் மக்கள் தொகை ஒரு வார்டின் மக்கள் தொகையை விட குறைவாகவோ/ கூடதலாகவோ இருப்பின் அதற்கான காரணம்	5.40 % குறைவு
9	குறிப்பு	

இடம் ளரியோடு
நாள்


 செயல் அலுவலர்/பேரூராட்சி மறு வரையறை அலுவலர்
 ளரியோடு பேரூராட்சி
 திண்டுக்கல் மாவட்டம்

பேரூராட்சி/ நகராட்சி/மாநகராட்சி
வரைவு வார்டு மறு வரையறைக்கான (Delimitaion) அறிக்கை

மாவட்டத்தின் பெயர்

திண்டுக்கல்

பேரூராட்சியின் பெயர்

எரியோடு

1	வார்டு எண்	02	
2	இவ்வார்டில் உள்ளடங்கிய பகுதிகளின் பெயர்கள்	மரவபட்டி, மணியகாரன்பட்டி.	
3	வார்டின் சாரசரி மக்கள் தொகை	593	
4	இவ்வார்டில் உள்ள கட்டடங்களின் எண்கள் (தெரு வாரியாக)	மரவபட்டி : கட்டிட எண். 2 முதல் 44சி தற்போது 14வது வார்டு	125
		மணியகாரன்பட்டி : கட்டிட எண். 19 முதல் 25 தற்போது 13வது வார்டு	33
		வரிவிதிப்பு செய்யப்படாத வீடுகள்	33
		மொத்தம்	191
5	இவ்வார்டில் உள்ள வீடுகளின் எண்ணிக்கை (தெருவாரியாக)	மரவபட்டி : 2, 2எ, 2எ1, 3, 3எ, 3ப, 4, 4எ, 4பி, 4சி, 4டி, 4எப், 5, 6, 7, 7எ, 8, 9, 9எ, 9பி, 13, 14, 14எ, 17, 17எ, 19, 20, 21, 21எ, 22, 22எ, 23, 23எ, 23பி, 23சி, 23சி1, 23சி2, 23டி, 26, 27, 28, 29, 32, 32எ, 33பி, 38, 39, 39ஹஎ, 40, 40எ, 40எ1, 40பி, 40சி, 40டி, 41, 41எ, 41எ1, 41பி, 41சி, 43, 44, 44எ, 44பி, 45, 45, 46, 49, 49சி, 49டி, 49டி1, 49டி2, 49டி3, 49டி4, 49டி5, 49டி6, 49டி7, 49ஜி, 49எல், 49ஜெ, 49கெ, 49எல், 49எம், 49என், 49ஓ, 49பி, 50, 50எ, 51, 52, 53, 53எ, 53எ1, 53எ2, 53பி, 53டி, 54, 54, 54பி, 54எ, 54சி, 54சி, 54டி, 55, 55, 56, 56சி, 56டி, 56டி1, 56இ, 56எப், 57, 58, 59, 60, 60எ, 61, 61எ, 62, 62எ, 63, 64, 65, 46எ, 64எ, 44சி	125
		மணியக்காரன்பட்டி : 19, 19எ, 19எ1, 19எ2, 19எ3, 19எ4, 19பி, 19பி1, 19பி2, 19பி3, 19பி4, 19பி5, 19பி6, 19பி7, 19பி8, 19சி, 19சி1, 19சி2, 19சி3, 19டி, 19இ, 19ஜி, 19க்யு, 23, 23எ, 23பி, 24எ, 24எ1, 24சி, 24இ, 24டி, 24ப, 25	33
		வரிவிதிப்பு செய்யப்படாத வீடுகளின் எண்ணிக்கை	33
		மொத்தம்	191
6	இவ்வார்டின் எல்லைகள்		
	வடக்கு	நாகையகோட்டை ஊராட்சி	
	கிழக்கு	குண்டாம்பட்டி பிரிவு	
	தெற்கு	பாண்டியன்நகர்	
	மேற்கு	மத்தனம்பட்டி	
7	இவ்வார்டின் மொத்த மக்கள் தொகை	602	

8	ளரியோடு உள்ளாட்சி அமைப்பில் உள்ள இவ்வாட்டின் மக்கள் தொகை ஒரு வார்டின் மக்கள் தொகையை விட குறைவாகவோ/ கூடதலாகவோ இருப்பின் அதற்கான காரணம்	1.52 % கூடுதல்
9	குறிப்பு	

(Handwritten Signature)

இடம் ளரியோடு
நாள்

செயல் அலுவலர்/பேரூராட்சி மறு வரையறை அலுவலர்
 ளரியோடு பேரூராட்சி
 திண்டுக்கல் மாவட்டம்

**பேரூராட்சி/ நகராட்சி/மாநகராட்சி
வரைவு வார்டு மறு வரையறைக்கான (Delimitaion) அறிக்கை**

மாவட்டத்தின் பெயர்

திண்டுக்கல்

பேரூராட்சியின் பெயர்


ளரியோடு

1	வார்டு எண்	03	
2	இவ்வார்டில் உள்ளடங்கிய பகுதிகளின் பெயர்கள்	குண்டாட்பட்டி களத்துவீடு பச்சைமலை ஆசாரித்தெரு முத்து ஆசாரித்தெரு அண்ணாநகர் சின்னக்குட்டியபட்டி	
3	வார்டின் சாரசரி மக்கள் தொகை	593	
4	இவ்வார்டில் உள்ள கட்டடங்களின் எண்கள் (தெரு வாரியாக)	குண்டாட்பட்டி களத்துவீடு கட்டிட எண் 1பி1 முதல் 5எல் வரை 1வது வார்டு	79
		பச்சைமலை ஆசாரித்தெரு கட்டிட எண்.1 முதல் 14எ1வரை தற்போது 1வது வார்டு	20
		முத்து ஆசாரித்தெரு கட்டிட எண். 1 முதல் 17 வரை தற்போது 1வது வார்டு	14
		அண்ணாநகர் கட்டிட எண். 1என் முதல் 14 வரை தற்போது 1வது வார்டு	31
		சின்னக்குட்டியபட்டி கட்டிட எண். 1பி முதல் 22பி வரை தற்போது 1வது வார்டு	28
		வரிவிதிப்பு செய்யப்படாத வீடுகள்	10
		மொத்தம்	
5	இவ்வார்டில் உள்ள வீடுகளின் எண்ணிக்கை (தெருவாரியாக)	குண்டாட்பட்டி களத்துவீடு : 1பி1, 1சி1, 2, 2எ, 2பி, 3, 3எ, 3எ1, 3எ2, 3பி, 3பி1, 3பி2, 3டி, 4, 5, 5எ1, 5எ2, 5பி, 5பி2, 5சி, 5சி3, 5டி4, 5இ, 5எப், 5ஜி, 5எச், 6எ2, 6பி, 6பி1, 6சி, 6டி, 6எப், 6ஜி, 12எஜ, 12ஜெ1, 13, 13எ, 13எ1, 13எ2, 13பி, 13பி1, 13ப2, 13பி3, 13பி4, 13பி5, 13பி8, 13பி9, 13பி10, 13பி11, 13பி12, 13என், 13என்1, 13என்2, 13என்3, 13ஜி, 13ஜி1, 13எச், 13எல், 13ஜெ, 14, 16, 17, 18, 18எ, 19, 20, 21, 22, 22எ, 22பி, 3எ3, 3எ4, 18பி, 18எ, 13என்4, 13என்5, 1-1-5பி3, 13கெ, 5எல்	79
		பச்சை மலை ஆசாரித்தெரு: 1, 2, 3, 5, 6, 7, 8எ, 10, 10, 1, 3, 4எ, 4எ1, 5எ, 7, 10, 11, 12, 12எ, 12எ1	20
		முத்து ஆசாரித்தெரு : 1, 1எ, 2, 3, 5, 6, 7, 7எ, 8, 9, 10, 11எ, 12, 17	14
		அண்ணாநகர் : 1, 2, 3, 3எ, 3யீப, 5, 5எ, 7, 7எ, 18, 18எ, 18யீப, 19எ, 20, 23எ1, 23எ2, 23எ3, 23எ5, 23எ6, 24, 24பி, 24சி 24டி, 25, 25எ, 13, 6, 6எ, 26, 15, 14	31
		சின்னக்குட்டியபட்டி : 1பி, 3, 3எ, 6, 8, 10, 10எ, 10எ1, 10பி, 11, 11டி, 11இ, 11ஜெ, 11கெ, 11எல், 12, 13, 14, 15, 18, 22, 22எ, 23, 25எ, 18எ, 11எம், 1/6/18பி, 22பி	28
		வரிவிதிப்பு செய்யப்படாத வீடுகளின் எண்ணிக்கை	10
மொத்தம்		182	

6	இவ்வார்டின் எல்லைகள்		
	வடக்கு	நாகையகோட்டை ஊராட்சி	
	கிழக்கு	பாகாந்தத்தம் ஊராட்சி	
	தெற்கு	குரும்பபட்டி	
	மேற்கு	மரவபட்டி	
7	இவ்வார்டின் மொத்த மக்கள் தொகை	573	
8	எரியோடு உள்ளாட்சி அமைப்பில் உள்ள இவ்வார்டின் மக்கள் தொகை ஒரு வார்டின் மக்கள் தொகையை விட குறைவாகவோ/ கூடதலாகவோ இருப்பின் அதற்கான காரணம்	3.37 % குறைவு	
9	குறிப்பு		

இடம்
நாள்

எரியோடு


 செயல் அலுவலர்/பேரூராட்சி மறு வரையறை அலுவலர்
 எரியோடு பேரூராட்சி
 திண்டுக்கல் மாவட்டம்

பேரூராட்சி/ நகராட்சி/மாநகராட்சி
வரைவு வார்டு மறு வரையறைக்கான (Delimitaion) அறிக்கை

மாவட்டத்தின் பெயர்

திண்டுக்கல்


பேரூராட்சியின் பெயர்

எரியோடு

1	வார்டு எண்	04	
2	இவ்வார்டில் உள்ளடங்கிய பகுதிகளின் பெயர்கள்	மீனாட்சிபுரம்	
3	வார்டின் சாரசரி மக்கள் தொகை	593	
4	இவ்வார்டில் உள்ள கட்டடங்களின் எண்கள் (தெரு வாரியாக)	மீனாட்சிபுரம் கட்டிட எண்1 முதல் 1௭3 வரை தற்போது 2 வது வார்டு	175
		வரிவிதிப்பு செய்யப்படாத வீடுகள்	13
		மொத்தம்	188
5	இவ்வார்டில் உள்ள வீடுகளின் எண்ணிக்கை (தெருவாரியாக)	மீனாட்சிபுரம் 1, 1௭, 1௭1, 1௭2, 1பி, 1பி1, 1சி, 1டி, 1இ, 1௭ப், 1௭ச், 1ஐ, 2௭, 2பி, 4, 4௭, 6௭, 6௭1, 6டி, 6டி1, 6௭ப், 6ஐ, 6௭ச், 6௭ல், 7, 8, 10பி, 15, 15௭, 15பி, 15சி, 16, 16பி, 17, 17௭, 17பி, 18பி, 20, 20௭, 20பி, 20டி, 21, 21௭, 22, 24, 24௭, 24பி, 24சி, 25, 26, 30, 30௭, 31, 31௭, 33, 33௭, 33சி, 33டி, 34, 35, 36, 37, 37௭, 38, 39, 39௭, 39௭1, 40௭, 40௭1, 40பி, 40சி, 40டி, 44, 44௭, 44பி, 44சி, 44டி, 44இ, 46, 47௭, 47பி, 48, 52டி, 53, 54, 55, 57௭, 57பி, 57சி, 58௭, 59பி, 62, 62௭, 62பி, 62சி, 63, 65, 65௭, 65பி, 67, 67௭, 69, 70, 74, 76, 76பி, 76சி, 77, 79, 80, 82௭, 82௭1, 82பி, 83, 83௭, , 3பி, 83பி1, 83சி, 83டி, 83டி1, 83௭ச், 84, 84௭, 84பி, 84டி, 84௭ச், 85, 85௭, 85பி, 85சி, 90, 91, 92, 92௭, 92பி, 92சி, 94, 94௭, 95, 95௭, 95பி, 95சி, 96௭, 96௭1, 96பி, 99, 99௭, 101, 101௭, 102௭, 103, 103௭, 103௭1, 103௭2, 103௭3, 103௭5, 103௭6, 103௭7, 103௭, 104டி, 104நு, 104௭ப், 104ஐ, 104௭ச், 104௭ல், 104ஐ, 105௭, 24டி, 53, 39௭2, 106௭ப், 106௭ப்1, 24டி, 24இ, 1௭3,	175
		வரிவிதிப்பு செய்யப்படாத வீடுகளின் எண்ணிக்கை	13
		மொத்தம்	188
6	இவ்வார்டின் எல்லைகள்		
	வடக்கு	குண்டாம்பட்டி	
	கிழக்கு	குரும்பட்டி	
	தெற்கு	அய்யலூர் சாலை	
	மேற்கு	வடக்குத்தெரு	
7	இவ்வார்டின் மொத்த மக்கள் தொகை	592	

8	ளரியோடு உள்ளாட்சி அமைப்பில் உள்ள இவ்வாட்டின் மக்கள் தொகை ஒரு வாட்டின் மக்கள் தொகையை விட குறைவாகவோ/ கூடதலாகவோ இருப்பின் அதற்கான காரணம்	0.17 % குறைவு
9	குறிப்பு	

இடம் ளரியோடு
நாள்


 செயல் அலுவலர்/பேரூராட்சி மறு வரையறை அலுவலர்
 ளரியோடு பேரூராட்சி
 திண்டுக்கல் மாவட்டம்

**பேரூராட்சி/ நகராட்சி/மாநகராட்சி
வரைவு வார்டு மறு வரையறைக்கான (Delimitaion) அறிக்கை**

மாவட்டத்தின் பெயர்

திண்டுக்கல்

பேரூராட்சியின் பெயர்


எரியோடு

1	வார்டு எண்	05	
2	இவ்வார்டில் உள்ளடங்கிய பகுதிகளின் பெயர்கள்	துரைச்சாமி நாடார் தெரு வன்னிமுத்து நாடார் தெரு இராமலிங்க நாடார் தெரு	
3	வார்டின் சாரசரி மக்கள் தொகை	593	
4	இவ்வார்டில் உள்ள கட்டடங்களின் எண்கள் (தெரு வாரியாக)	துரைச்சாமி நாடார் தெரு கட்டிட எண்1 முதல் 4இ2 வரை தற்போது 4வது வார்டு	131
		வன்னிமுத்து நாடார் தெரு கட்டிட எண்20 முதல் 28 தற்போது 11வது வார்டு	28
		இராமலிங்க நாடார் தெரு கட்டிட எண்1 முதல் 2பி தற்போது 2வது வார்டு	22
		வரிவிதிப்பு செய்யப்படாத வீடுகள்	9
		மொத்தம்	190
5	இவ்வார்டில் உள்ள வீடுகளின் எண்ணிக்கை (தெருவாரியாக)	துரைச்சாமிநாடார்தெரு: 1, 1, 1எ, 1பி, 1சி, 1சி1, 1சி2, 1சி2, 1டி, 2, 2எ, 2பி, 2பி1, 2பி2, 3, 3எ1, 3எ, 3பி, 3பி, 3பி1, 3பி2, 3சி, 3சி, 3சி1, 3சி2, 3ஜி, 3ஜி1, 4, 4பி, 4சி, 4சி, 4டி, 4இ, 4எப், 4எப்1, 4ஜி, 4ஜி1, 4எச், 4எச்1, 4எச்2, 4எச்3, 4எச்4, 4எச்5, 4எச்6, 4எச்7, 4எச்8, 4எல், 4எல்1, 4ஜெ, 4ஜெ1, 4கெ, 4எல், 4எண், 5, 7, 8, 8எ, 9, 9எ, 12எ, 13, 13எ, 13பி2, 14, 14எ, 17, 17எ, 17சி, 18, 19, 19எ, 21, 21எ, 22, 23, 24, 24ஐ, 25, 25எ, 25எ1, 26, 26எ, 26எ1, 27, 27எ, 27பி, 27எ1, 27எ2, 28, 28, 28எ, 28எ1, 29, 30, 30, 31, 31எ, 31பி, 31எ1, 31பி, 32, 33, 33எ, 34எ, 34,35, 49, 49எ, 76இ, 4எல்1, 4எல்2, 4எல்3, 4எல்4, 4எல்5, 4எல்6, 4எல்7, 4எல்8, 3டி, 6, 28எ, 13சி, 3பி1, 5, 4ம், 29எ, 29பி, 29சி, 29டி, 29இ, 4எப்2, 30எ, 4இ2,	131
		வன்னிமுத்து நாடார்தெரு : 20, 2, 3, 4, 4எ, 5, 7, 8, 9, 10, 12, 12எ, 13, 13எ, 13பி, 13பி1, 14, 15, 16, 18, 19, 20, 21, 27சி3, 13சி, 13எ, 28, 11	28
		ராமலிங்கநாடார்தெரு: 1, 2, 3, 4, 5, 5எ, 6, 8எ, 9, 10, 11, 13, 13எ, 15, 18, 19, 20, 21, 22, 23, 24, 24எ, 5பி	22
		வரிவிதிப்பு செய்யப்படாத வீடுகளின் எண்ணிக்கை	9
		மொத்தம்	190
6	இவ்வார்டின் எல்லைகள்		
	வடக்கு	குண்டாம்பட்டி பிரிவு	
	கிழக்கு	மீனாட்சிபுரம்	
	தெற்கு	பழைய போஸ்ட் ஆபிஸ் தெரு	
	மேற்கு	திண்டுக்கல் - கரூர் சாலை	

7	இவ்வார்டின் மொத்த மக்கள் தொகை	599	
8	ளரியோடு உள்ளாட்சி அமைப்பில் உள்ள இவ்வார்டின் மக்கள் தொகை ஒரு வார்டின் மக்கள் தொகையை விட குறைவாகவோ/ கூடதலாகவோ இருப்பின் அதற்கான காரணம்	1.52 % கூடுதல்	
9	குறிப்பு		

இடம்
நாள்

ளரியோடு



செயல் அலுவலர்/பேரூராட்சி மறு வரையறை அலுவலர்
ளரியோடு பேரூராட்சி
திண்டுக்கல் மாவட்டம்

**பேரூராட்சி/ நகராட்சி/மாநகராட்சி
வரைவு வார்டு மறு வரையறைக்கான (Delimitaion) அறிக்கை**

மாவட்டத்தின் பெயர்

திண்டுக்கல்

பேரூராட்சியின் பெயர்

எரியோடு

1	வார்டு எண்	06	
2	இவ்வார்டில் உள்ளடங்கிய பகுதிகளின் பெயர்கள்	பெரியசாமி நாடார் தெரு பழைய போஸ்ட் ஆபிஸ் தெரு பாலசுப்பிரமணி கோவில் தெரு முனியப்பன் உப்புக்கிடங்குத்தெரு அப்பாகாளைநாடார்தெரு	
3	வார்டின் சாரசரி மக்கள் தொகை	593	
4	இவ்வார்டில் உள்ள கட்டடங்களின் எண்கள் (தெரு வாரியாக)	பெரியசாமி நாடார் தெரு கட்டிட எண். 1 முதல் 21 வரை தற்போது 8வது வார்டு	34
		பழைய போஸ்ட் ஆபிஸ் தெரு கட்டிட எண்.1முதல் 8-4-29எ வரை தற்போது 8வது வார்டு	46
		பாலசுப்பிரமணி கோவில் தெரு கட்டிட எண்.1முதல் 38எ வரை தற்போது 8வது வார்டு	32
		முனியப்பன் கோவில் தெரு கட்டிட எண். 1முதல் 8டிவரை தற்போது 8வது வார்டு	29
		அப்பாகாளை நாடார் தெரு கட்டிட எண். 1முதல் 26வரை தற்போது 8வது வார்டு	27
		வரிவிதிப்பு செய்யப்படாத வீடுகள்	2
		மொத்தம்	170
5	இவ்வார்டில் உள்ள வீடுகளின் எண்ணிக்கை (தெருவாரியாக)	பெரியசாமி நாடார் தெரு : 1, 2, 2எ, 2பி, 3, 3எ, 5எ, 5பி, 5சி, 5டி, 5இ, 6, 7, 8, 10, 11, 12, 13, 14, 15, 17, 18, 19, 20, 22, 23, 24, 24எ, 24பி, 25, 26, 27, 29, 21	34
		பழைய போஸ்ட் ஆபிஸ் தெரு: 1, 1எ, 2, 6, 7, 8, 9, 10, 11, 11எ, 12, 15, 16, 16, 17, 19, 20, 21, 21எ, 22, 23, 24, 25எ, 26, 27எ, 28, 30, 32, 34, 35, 37, 38, 41, 41எ, 42, 42எ, 42எ1, 42பி, 42சி, 43, 44, 45பி, 29, 8-4-41பி, 8-4-29எ	46
		பாலசுப்பிரமணி கோவில் தெரு : 1, 2, 2எ, 2பி, 6, 9, 10, 10எ, 10எ1, 11, 12, 15, 16, 16எ, 18, 20, 21, 24, 25, 26, 26எ, 27, 28, 29, 30, 31, 32, 33, 34, 35 37, 38	32
		முனியப்பன் உப்பு கிடங்கு தெரு 1, 2, 3, 3எ, 4, 5, 6, 7, 8, 9, 10, 11, 12, 13, 14, 14எ, 16, 17, 18, 18எ, 18எ, 19எ, 20, 21எ, 1எ, 11, 8எ, 8சி, 8டி	29
		அப்பாகாளை நாடார் தெரு : 1, 1எ, 1எ1, 1எ3, 4, 5, 6, 7, 8, 9, 10, 10எ, 12, 13, 14, 15, 16, 18, 20, 21, 21எ, 21பி, 21சி, 23, 24, 25, 26	27
	வரிவிதிப்பு செய்யப்படாத வீடுகளின் எண்ணிக்கை	2	
		மொத்தம்	170

6	இவ்வார்டின் எல்லைகள்		
	வடக்கு	வடக்குத்தெரு	
	கிழக்கு	மீனாட்சிபுரம்	
	தெற்கு	அய்யலூர் சாலை	
	மேற்கு	திண்டுக்கல் - கரூர் சாலை	
7	இவ்வார்டின் மொத்த மக்கள் தொகை	535	
8	எரியோடு உள்ளாட்சி அமைப்பில் உள்ள இவ்வார்டின் மக்கள் தொகை ஒரு வார்டின் மக்கள் தொகையை விட குறைவாகவோ/ கூடதலாகவோ இருப்பின் அதற்கான காரணம்	9.78 % குறைவு	
9	குறிப்பு		

(Handwritten Signature)

இடம் எரியோடு
நாள்

செயல் அலுவலர்/பேரூராட்சி மறு வரையறை அலுவலர்
எரியோடு பேரூராட்சி
திண்டுக்கல் மாவட்டம்

**பேரூராட்சி/ நகராட்சி/மாநகராட்சி
வரைவு வார்டு மறு வரையறைக்கான (Delimitaion) அறிக்கை**

மாவட்டத்தின் பெயர்

திண்டுக்கல்

பேரூராட்சியின் பெயர்

எரியோடு

1	வார்டு எண்	07	
2	இவ்வார்டில் உள்ளடங்கிய பகுதிகளின் பெயர்கள்	மாலைகோவில் தெரு பாண்டியன் நகர்	
3	வார்டின் சாரசரி மக்கள் தொகை	593	
4	இவ்வார்டில் உள்ள கட்டடங்களின் எண்கள் (தெரு வாரியாக)	மாலைகோவில் தெரு கட்டிட எண். 1முதல் 20 வரை தற்போது 15வது வார்டு	44
		பாண்டியன் நகர் கட்டிட எண். 1முதல் 28பி வரை தற்போது 15 வது வார்டு	133
		வரிவிதிப்பு செய்யப்படாத வீடுகள்	3
		மொத்தம்	
		180	
5	இவ்வார்டில் உள்ள வீடுகளின் எண்ணிக்கை (தெருவாரியாக)	மாலைகோவில் தெரு 1, 2, 3, 4எ, 4பி, 5, 5எ, 7, 7எ, 7பி, 7சி, 8, 9எ, 9பி, 9சி, 9டி, 10, 11, 12, 13, 15, 19, 19எ, 19எ1, 19எ2, 19பி, 19டி, 20, 21எ, 22பி, 22பி1, 22பி2, 22சி, 22சி1, 22சி1, 22சி2, 22டி, 23எ1, 23எ2, 23எ3, 23எ4, 22பி3, 22பி4, 20	44
		பாண்டியன்நகர்: 1, 5, 5எ, 5பி, 6, 7, 8, 9எ, 11, 12எ, 12பி, 13, 14, 21, 22, 22எ, 22சி1, 23, 24, 25எ1, 25எ2, 26, 28எ, 34, 34எ, 34பி, 34சி, 34சி1, 34டி, 34டி1, 34இ, 34எப், 34எப்1, 34ஜி, 35எ, 35பி, 36, 37, 37எ, 38, 38, 38எ1, 39, 38எ3, 38எ4, 38எ5, 2, 3, 6, 7எ, 7சி, 7டி, 8, 8எ, 8பி, 9, 9பி, 9பி1, 9பி, 10எ, 11, 17, 17எ, 17எ1, 17ஊசி, 19யஎ3, 21, 22, 23எ, 23பி, 23சி, 25எ, 25எ, 27எ, 28, 28எ, 28பி, 29, 29எ, 30, 32, 33, 34, 34பி, 35, 36, 37எ, 38, 39, 40, 41, 42, 44, 44பி, 45, 47, 47பி, 49, 49இ, 25, 25ஜி, 28பி, 38, 22பி, 22, 13எ, 27பி, 22சி3, 22சி4, 31, 38எ, 31, 50, 21, 50எ, 28சி, 50, 51, 20, 2, 3, 15-3-4, 15-3-4எ, 15-3-4பி, 15-3-4சி, 15-3-4டி, 15-3-4இ, 15/03/3எ, 3பி, 3சி, 3டி, 3இ, 28பி	133
		வரிவிதிப்பு செய்யப்படாத வீடுகளின் எண்ணிக்கை	3
		மொத்தம்	
		180	
6	இவ்வார்டின் எல்லைகள்		
	வடக்கு	மரவபட்டி	
	கிழக்கு	திண்டுக்கல் - கரூர் சாலை	
	தெற்கு	ரைஸ் மில் தெரு	
	மேற்கு	மணியகாரன்பட்டி	

7	இவ்வாட்டின் மொத்த மக்கள் தொகை	567	
8	ளரியோடு உள்ளாட்சி அமைப்பில் உள்ள இவ்வாட்டின் மக்கள் தொகை ஒரு வாட்டின் மக்கள் தொகையை விட குறைவாகவோ/ கூடதலாகவோ இருப்பின் அதற்கான காரணம்	4.38 % குறைவு	
9	குறிப்பு		

(Handwritten Signature)

இடம் ளரியோடு
நாள்

செயல் அலுவலர்/பேரூராட்சி மறு வரையறை அலுவலர்
ளரியோடு பேரூராட்சி
திண்டுக்கல் மாவட்டம்

பேரூராட்சி/ நகராட்சி/மாநகராட்சி
வரைவு வார்டு மறு வரையறைக்கான (Delimitaion) அறிக்கை

மாவட்டத்தின் பெயர்


திண்டுக்கல்

பேரூராட்சியின் பெயர்

எரியோடு

1	வார்டு எண்	08	
2	இவ்வார்டில் உள்ளடங்கிய பகுதிகளின் பெயர்கள்	மணியக்காரன்பட்டி பண்ணைப்பட்டி கிழக்குத்தெரு	
3	வார்டின் சாரசரி மக்கள் தொகை	593	
4	இவ்வார்டில் உள்ள கட்டடங்களின் எண்கள் (தெரு வாரியாக)	மணியக்காரன்பட்டி கட்டிட எண். 1 முதல் 19சி தற்போது 13வது வார்டு	94
		பண்ணைப்பட்டி கிழக்கு தெரு கட்டிட எண். 28முதல் 41 தற்போது 11வது வார்டு	63
		வரிவிதிப்பு செய்யப்படாத வீடுகள்	30
		மொத்தம்	187
5	இவ்வார்டில் உள்ள வீடுகளின் எண்ணிக்கை (தெருவாரியாக)	மணியக்காரன்பட்டி : 1, 4, 5, 5எ, 6, 8எ, 9, 11, 11எ, 11பி, 11பி1, 11சி, 13எ, 15, 15, 16, 16, 16எ, 16ப, 17, 18, 19, 19எ1, 20, 20எ, 20பி, 20சி, 21, 24சி, 1, 1எ, 1எ1, 1எ2, 2எ, 3, 3எ, 3பி, 3சி, 4, 4எ, 4எ1, 4எ2, 4பி, 5எ, 6, 7, 9, 9, 9எ, 9பி, 9பி, 9சி, 9சி1, 10, 12, 12எ, 13, 14எ, 15, 15சி, 15டி, 16பி, 16சி, 16சி1, 16சி2, 16சி3, 16உசி4, 16சி5, 16சி6, 16சி10, 17, 17எ, 18எ, 18பி, 18சி, 18சி1, 18டி, 18டி1, 18இ, 0,19பி1, 9எ, 19எப, 20, 16சி7, 16சி8, 16சி9, 19எ5, 4சி, 4டி, 4இ, 19எ5, 3டி, 13-2-18எப, 19சி	94
		பண்ணைப்பட்டி கிழக்கு தெரு 28, 28எ, 28பி, 28பி, 28பி1, 28சி, 28டி, 28இ, 29, 29எ, 29எ1, 29எ, 30, 30எ, 31, 31எ, 32, 33, 34, 35, 35பி, 35பி1, 35சி, 35எ, 35டி, 35டி1, 35டி2, 35டி3, 35டி4, 35பி, 35டி6, 35இ, 35இ, 35எப, 35எப1, 35எப2, 35ஜி, 35எச், 35எல், 36, 36எ, 37, 37எ, 37எ, 37பி, 37பி1, 38, 38எ, 38எ2, 38எ3, 38எ4, 38பி, 38சி, 39, 37சி, 35, 40, 35, 37, 38, 39, 40, 41	63
		வரிவிதிப்பு செய்யப்படாத வீடுகளின் எண்ணிக்கை	30
		மொத்தம்	187
6	இவ்வார்டின் எல்லைகள்		
	வடக்கு	மரவபட்டி	
	கிழக்கு	பாண்டியன்நகர்	
	தெற்கு	பண்ணைப்பட்டி	
	மேற்கு	பண்ணைப்பட்டி கிழக்கு தெரு	
7	இவ்வார்டின் மொத்த மக்கள் தொகை	589	

8	ளரியோடு உள்ளாட்சி அமைப்பில் உள்ள இவ்வாட்டின் மக்கள் தொகை ஒரு வார்டின் மக்கள் தொகையை விட குறைவாகவோ/ கூடதலாகவோ இருப்பின் அதற்கான காரணம்	0.67 % குறைவு
9	குறிப்பு	



இடம் ளரியோடு
நாள்

செயல் அலுவலர்/பேரூராட்சி மறு வரையறை அலுவலர்
 ளரியோடு பேரூராட்சி
 திண்டுக்கல் மாவட்டம்

**பேரூராட்சி/ நகராட்சி/மாநகராட்சி
வரைவு வார்டு மறு வரையறைக்கான (Delimitaion) அறிக்கை**

மாவட்டத்தின் பெயர்

திண்டுக்கல்

பேரூராட்சியின் பெயர்

எரியோடு

1	வார்டு எண்	09	
2	இவ்வார்டில் உள்ளடங்கிய பகுதிகளின் பெயர்கள்	எம்.ஜி .ஆர் நகர், கொங்கர் குளம், பண்ணைப்பட்டி தெரு, பண்ணைப்பட்டி கவுடர் தெரு, பண்ணைப்பட்டி மேற்குதெரு	
3	வார்டின் சாரசரி மக்கள் தொகை	593	
4	இவ்வார்டில் உள்ள கட்டடங்களின் எண்கள் (தெரு வாரியாக)	எம்.ஜி .ஆர் நகர் கட்டிட எண்1 முதல் 1எப்1 வரை தற்போது 10வது வார்டு	49
		கொங்கர்குளம் கட்டிட எண்.1 முதல் 5எ வரை தற்போது 9வது வார்டு	48
		பண்ணைப்பட்டி தெரு கட்டிட எண்.11 முதல் 17 வரை தற்போது 11வது வார்டு	21
		பண்ணைப்பட்டி கவுடர் தெரு கட்டிட எண்.5 முதல் 31 தற்போது 11வது வார்டு	38
		பண்ணைப்பட்டி மேற்கு தெரு கட்டிட எண்1 முதல் 22எ தற்போது 11வது வார்டு	33
		வரிவிதிப்பு செய்யப்படாத வீடுகள்	16
		மொத்தம்	
5	இவ்வார்டில் உள்ள வீடுகளின் எண்ணிக்கை (தெருவாரியாக)	எம்.ஜி.ஆர் நகர் : 1, 2, 3, 4, 5, 6, 6எ, 6சி, 7, 8, 9, 10எ, 11எ, 12, 12எ, 12பி, 12சி, 12டி, 13, 13எ1, 13எ, 13சி, 14எ, 15எ, 15எ1, 16சி, 17, 17எ, 18எ1, 19, 20, 10-4-16டி, 10-4-16இ, 1பி, 1பி2, 1பி3, 1பி4, 1பி5, 1பி7, 1பி8, 1பி10, 1பி11, 1பி12, 1பி13, 1சி, 1இ, 1இ, 1எப், 1எப்1	49
		கொங்கர் குளம்: 1, 1ஹ, 1பி, 1சி, 1டி, 1இ, 1எப், 1பி, 1எ2, 1எ3, 1பி1, 1டி1, 10-5-1இ1, 1எப்1, 1எச்1, 1எல், 1எம், 1என், 1க்யு, 1ஆர், 3, 3எ, 4எ, 4எ1, 4எ2, 5, 6, 7, 7எ, 8, 9, 9எ, 11, 12, 12எ, 12பி, 12சி, 13, 18, 18பி, 18பி, 19, 20, 47எ6, 12இ, 1எஸ், 12சி, 5எ	48
		பண்ணைப்பட்டி தெரு : 1, 2, 3, 3எ, 4எ, 4பி, 5, 6, 8, 8எ, 9, 9எ, 9பி,9சி, 10, 11, 12, 13, 14, 15, 17	21
		பண்ணைப்பட்டி கவுடர் தெரு: 5, 6, 7, 7எ, 8, 9, 10, 10எ, 11, 11எ, 11எ1, 12, 13, 13எ, 14, 15, 15எ, 15எ6, 15சி, 17, 17எ, 18, 19, 20, 21எ, 22, 24எ, 28, 29, 30, 30எ, 30இ, 30எப், 30ஜி, 30எச், 30எச்1, 31, 10பி	38
		பண்ணைப்பட்டி மேற்குதெரு : 1, 2, 3, 4, 5, 5எ, 5எ1, 8எ, 8பி, 9, 9எ, 10, 12, 12எ, 13, 13பி, 14, 16, 16எ, 17எ, 18எ, 22, 23, 23எ, 23பி, 24, 24, 24எ, 28, 29, 15எ, 22, 22எ	33
		வரிவிதிப்பு செய்யப்படாத வீடுகளின் எண்ணிக்கை	16
மொத்தம்		205	

6	இவ்வார்டின் எல்லைகள்		
	வடக்கு	மத்தனம்பட்டி	
	கிழக்கு	மணியகாரன்பட்டி	
	தெற்கு	ச.புதூர்	
	மேற்கு	சித்தூர் ஊராட்சி	
7	இவ்வார்டின் மொத்த மக்கள் தொகை	646	
8	எரியோடு உள்ளாட்சி அமைப்பில் உள்ள இவ்வார்டின் மக்கள் தொகை ஒரு வார்டின் மக்கள் தொகையை விட குறைவாகவோ/ கூடதலாகவோ இருப்பின் அதற்கான காரணம்	8.94 % கூடுதல்	
9	குறிப்பு		

செயல் அலுவலர்/பேரூராட்சி

இடம் எரியோடு
நாள்

செயல் அலுவலர்/பேரூராட்சி மறு வரையறை அலுவலர்
எரியோடு பேரூராட்சி
திண்டுக்கல் மாவட்டம்

**பேரூராட்சி/ நகராட்சி/மாநகராட்சி
வரைவு வார்டு மறு வரையறைக்கான (Delimitaion) அறிக்கை**

மாவட்டத்தின் பெயர்

திண்டுக்கல்

பேரூராட்சியின் பெயர்

எரியோடு

1	வார்டு எண்	10		
2	இவ்வார்டில் உள்ளடங்கிய பகுதிகளின் பெயர்கள்	ச.புதூர், ரைஸ்மில் தெரு		
3	வார்டின் சாரசரி மக்கள் தொகை	593		
4	இவ்வார்டில் உள்ள கட்டடங்களின் எண்கள் (தெரு வாரியாக)	ச.புதூர் கட்டிட எண்.1எ முதல் 8ஜி 9/1 வரை தற்போது 10வது வார்டு	131	
		ரைஸ்மில் தெரு 1 முதல் 13எ வரை தற்போது 10 வது வார்டு	53	
		வரிவிதிப்பு செய்யப்படாத வீடுகள்	10	
		மொத்தம்		
		194		
5	இவ்வார்டில் உள்ள வீடுகளின் எண்ணிக்கை (தெருவாரியாக)	ச.புதூர்: 1எ, 1எப்5, 1ஜி,1எல், 1எஜ, 4, 4எ, 4எ1, 4எ2, 4எ3, 4எ4, 4பி, 4பி1, 4சி, 4சி1, 10, 10எ, 10எ2, 10எ3, 10எ4, 10பி9, 11, 12, 13, 14, 15, 16, 17, 17எ, 19, 20எ, 21, 22, 23எ, 23எ4, 23பி, 23சி, 23டி, 23எப், 23எப், 23ஜி, 23எச், 231, 25, 39, 1சி1, 2, 2எ, 25எ2, 1பி9, 1டி1, 24பி, 24சி, 24டி, 24இ, 24எப், 1பி9-1, 26, 1பி14, 1பி6, 25எ3, 4எ5, 4எ6, 23ஜெ, 20பி, 25எ, 10-1-1பி9, 25பி, 23, 24எ1, 24எ, 24எ2, 25, 8சி4, 8டி3, 8டி5, 8டி6, 8டி7, 8டி8, 8டி9, 8டி10, 8டி13, 8டி14, 8டி15, 8டி15, 8டி16, 8டி17, 8டி18, 8டி19, 8டி20, 8டி21, 8டி22, 8டி23, 8டி24, 8ஜி, 8ஜி1, 8ஜி2, 8ஜி3, 8ஜி4, 8ஜி5, 8ஜி6, 8ஜி7, 8ஜி8, 8ஜி9, 8ஜி10, 8ஜி11, 8எச், 8எச்1, 8எச்2, 8எச்3, 8எச்4, 8எச்5, 8எச்6, 8எச்7, 8எச்8, 8எச்9, 8எச்10, 8எச்11, 8எச்12, 8எச்13, 8எச்14, 8எச்15, 8எச்16, 8எச்17, 8எச்18, 8எச்19, 8டி10எ, 50சி19, 8பி1/1, 8ஜி10/1, 8ஜி9/1	131	
		ரைஸ்மில் தெரு 1, 2, 3, 4, 5, 7, 8, 9, 9எ, 10, 12, 13, 14, 14எ, 15, 15எ, 15எ1, 16, 18, 18எ, 18பி, 19, 20, 21, 22, 23, 25, 26, 29, 30, 31, 31எ, 32எ, 32பி, 32சி, 33, 33எ, 33பி, 33சி, 13எ, 32டி, 9பி, 29, 32டி, 32இ, 11, 32எப், 32ஜி, 15, 15பி, 33டி, 33இ, 13எ	53	
		வரிவிதிப்பு செய்யப்படாத வீடுகளின் எண்ணிக்கை	10	
		மொத்தம்		
		194		
6	இவ்வார்டின் எல்லைகள்			
	வடக்கு	பாண்டியன்நகர்		
	கிழக்கு	திண்டுக்கல் – கரூர் சாலை		
	தெற்கு	நல்லமனார் கோட்டை ஊராட்சி		
	மேற்கு	கொங்கர்குளம்		

7	இவ்வாட்டின் மொத்த மக்கள் தொகை	611	
8	ளரியோடு உள்ளாட்சி அமைப்பில் உள்ள இவ்வாட்டின் மக்கள் தொகை ஒரு வாட்டின் மக்கள் தொகையை விட குறைவாகவோ/ கூடதலாகவோ இருப்பின் அதற்கான காரணம்	3.04 % கூடுதல்	
9	குறிப்பு		

இடம்
நாள்

ளரியோடு

(Handwritten Signature)

செயல் அலுவலர்/பேரூராட்சி மறு வரையறை அலுவலர்
ளரியோடு பேரூராட்சி
திண்டுக்கல் மாவட்டம்

**பேரூராட்சி/ நகராட்சி/மாநகராட்சி
வரைவு வார்டு மறு வரையறைக்கான (Delimitaion) அறிக்கை**

மாவட்டத்தின் பெயர்

திண்டுக்கல்

பேரூராட்சியின் பெயர்

எரியோடு

1	வார்டு எண்	11	
2	இவ்வார்டில் உள்ளடங்கிய பகுதிகளின் பெயர்கள்	திண்டுக்கல் கரூர் சாலை, நாடார் உறவின் முறை கடை தெரு	
3	வார்டின் சாரசரி மக்கள் தொகை	593	
4	இவ்வார்டில் உள்ள கட்டடங்களின் எண்கள் (தெரு வாரியாக)	திண்டுக்கல் கரூர் சாலை கட்டிட எண் 38 முதல் 32எ11 வரை தற்போது 3 வது வார்டு	153
		நாடார் உறவின் முறை கடை தெரு கட்டிட எண் 1 முதல் 34 பி வரை தற்போது 15 வார்டு	6
		வரிவிதிப்பு செய்யப்படாத வீடுகள்	11
		மொத்தம்	
5	இவ்வார்டில் உள்ள வீடுகளின் எண்ணிக்கை (தெருவாரியாக)	திண்டுக்கல் கரூர் சாலை: 38, 38எ, 38பி, 57, 59, 59எ, 59எ1, 59எ2, 59எ3, 59எ4, 59எ5, 60, 61, 61எ1, 61எ2, 61எ3, 61எ4, 61எ5, 61எ6, 61எ7, 61எ8, 62, 63, 68, 69, 69எ, 70, 71எ, 71எ2, 72, 72எ, 73, 73எ, 74, 76, 76டி, 76இ2, 76எப், 76எப்1, 76, 76எப், 77, 77எ, 77பி, 78, 79, 79எ, 80, 81, 82, 85, 86, 88, 89, 90, 90எ, 90பி, 98, 99எ, 4, 4எ, 4பி, 5, 6, 7, 7எ, 8, 9, 10, 10எ, 11, 12, 13, 14, 15, 16, 17, 18, 19, 20, 21, 22, 22எ, 22பி, 24, 26பி, 28, 29, 29எ, 30, 31, 31, 32, 32எ, 32எ2, 32எ3, 32எ9, 32எ10, 33, 33எ, 33பி, 33சி, 33டி, 34, 34எ, 35எ, 36, 115, 115பி, 117, 118, 119, 120எ, 129, 129எ, 129பி, 130பி1, 130பி2, 131, 132, 133, 134, 135, 136, 137, 138, 139, 140, 141, 142, 33இ, 33எப், 116பி, 32எ11, 70எ, 119இ, 30எ, 69பி, 69சி, 62எ, 30எ, 25, 25எ2, 25பி, 61எ9, 61எ11, 80எ, 80பி, 119இ, 119எப், 114ஜி9, 119எச், 113எ, 36எ, 36சி, 80சி, 80டி, 80இ, 3-2-25டி, 3-2-25இ, 32எ11,	153
		நாடார் உறவின் முறை கடை தெரு: 1, 8, 8டி3, 8இ, 28, 34பி	
		வரிவிதிப்பு செய்யப்படாத வீடுகளின் எண்ணிக்கை	11
		மொத்தம்	
		170	
6	இவ்வார்டின் எல்லைகள்		
	வடக்கு	துரைச்சாமி நாடார் தெரு	
	கிழக்கு	சந்தைத்தெரு	
	தெற்கு	ச.புதூர்	
	மேற்கு	பாண்டியன்நகர்	
7	இவ்வார்டின் மொத்த மக்கள் தொகை	536	

8	ளரியோடு உள்ளாட்சி அமைப்பில் உள்ள இவ்வாட்டின் மக்கள் தொகை ஒரு வார்டின் மக்கள் தொகையை விட குறைவாகவோ/ கூடதலாகவோ இருப்பின் அதற்கான காரணம்	9.61 % குறைவு
9	குறிப்பு	

(Handwritten Signature)

இடம் ளரியோடு
நாள்

செயல் அலுவலர்/பேரூராட்சி மறு வரையறை அலுவலர்
 ளரியோடு பேரூராட்சி
 திண்டுக்கல் மாவட்டம்

**பேரூராட்சி/ நகராட்சி/மாநகராட்சி
வரைவு வார்டு மறு வரையறைக்கான (Delimitaion) அறிக்கை**

மாவட்டத்தின் பெயர்

திண்டுக்கல்

பேரூராட்சியின் பெயர்

எரியோடு

1	வார்டு எண்	12	
2	இவ்வார்டில் உள்ளடங்கிய பகுதிகளின் பெயர்கள்	கோட்டை முனியப்பன் கோவில் தெரு, புது போஸ்ட் ஆபிஸ் தெரு	
3	வார்டின் சாரசரி மக்கள் தொகை	593	
4	இவ்வார்டில் உள்ள கட்டடங்களின் எண்கள் (தெரு வாரியாக)	கோட்டை முனியப்பன் கோவில் தெரு கட்டிட எண் 2பி முதல் 22பி 1 வரை தற்போது 7 வது வார்டு	44
		புதுபோஸ்ட் ஆபிஸ் தெரு கட்டிட எண் 8 முதல் 50பி1 வரை தற்போது 7 வது வார்டு	117
		வரிவிதிப்பு செய்யப்படாத வீடுகள்	42
		மொத்தம்	203
5	இவ்வார்டில் உள்ள வீடுகளின் எண்ணிக்கை (தெருவாரியாக)	கோட்டை முனியப்பன் கோவில் தெரு : 2பி, 3, 4, 6, 6எ, 7, 7, 7, 8, 9, 9எ, 9பி, 11, 11எ1, 11எ, 12, 15, 15பி2, 16, 16எ, 16பி, 16சி, 16டி, 16இ, 16எப், 17, 18, 18எ, 19, 21, 21எ, 23, 24, 25, 26, 27, 28, 30எ, 31, 32, 11பி, 11சி, 22, 22பி1	44
		புதுபோஸ்ட் ஆபிஸ் தெரு : 8, 9, 9பி, 9சி, 10, 11, 12, 12எ, 13, 14, 14எ, 14பி, 15எ, 15எ1, 15பி, 15பி1, 15சி, 15சி1, 15டி, 15டி2, 15இ, 15எப், 15ஜி1, 15ஜி, 9எ, 15எச், 15எல், 15எஐ, 15கெ, 15எல், 16, 17, 17எ, 17பி, 18, 20, 21, 21எ, 22, 22எ1, 22எ, 24, 24சி, 25, 26, 27, 28, 29, 30, 31, 32, 33, 33எ, 34,34எ, 35, 36, 37, 37எ, 37பி, 37சி, 35எ, 15எக1, 3, 19, 19எ, 19பி, 19சி, 38, 22, 39, 15எ3, 15எ4, 15எ4, 15எம், 38யஎ, 40, 9எ1, 38எ, 9டி, 7-2-9எ3, 7-2-9எ4, 7-2-9எ5, 7-2-9எ6, 7/2/2008, 7-2-9எ8, 51பி, 51சி, 50இ, 50எப், 50டி, 50டி1, 50டி2, 50எப்1, 50ஜி, 50சி20, 50சி24, 50சி25, 50சி26, 50சி27, 50சி28, 50சி30, 50சி, 50சி, 50சி1, 50சி2, 50சி2, 50சி3, 50சி4, 50சி8, 50சி9, 50சி10, 50சி13, 50சி15, 50சி15, 50சி17, 50ச18, 50பி, 50பி1,	117
		வரிவிதிப்பு செய்யப்படாத வீடுகளின் எண்ணிக்கை	42
		மொத்தம்	203
6	இவ்வார்டின் எல்லைகள்		
	வடக்கு	சந்தைதெரு	
	கிழக்கு	சந்தைதெரு	
	தெற்கு	ச.புதூர்	
	மேற்கு	திண்டுக்கல் - கரூர் சாலை	

7	இவ்வார்டின் மொத்த மக்கள் தொகை	639	
8	எரியோடு உள்ளாட்சி அமைப்பில் உள்ள இவ்வார்டின் மக்கள் தொகை ஒரு வார்டின் மக்கள் தொகையை விட குறைவாகவோ/ கூடதலாகவோ இருப்பின் அதற்கான காரணம்	7.76 % கூடுதல்	
9	குறிப்பு		

(Handwritten Signature)

இடம் எரியோடு
நாள்

செயல் அலுவலர்/பேரூராட்சி மறு வரையறை அலுவலர்
எரியோடு பேரூராட்சி
திண்டுக்கல் மாவட்டம்

பேரூராட்சி/ நகராட்சி/மாநகராட்சி
வரைவு வார்டு மறு வரையறைக்கான (Delimitaion) அறிக்கை

மாவட்டத்தின் பெயர்

திண்டுக்கல்

பேரூராட்சியின் பெயர்

எரியோடு

1	வார்டு எண்	13	
2	இவ்வார்டில் உள்ளடங்கிய பகுதிகளின் பெயர்கள்	கள்ளர் காலணி, சந்தைத்தெரு	
3	வார்டின் சாரசரி மக்கள் தொகை	593	
4	இவ்வார்டில் உள்ள கட்டடங்களின் எண்கள் (தெரு வாரியாக)	<u>கள்ளர் காலணி</u> கட்டிட எண் 2 முதல் 3சி வரை தற்போது	55
		<u>சந்தைத்தெரு</u> கட்டிட எண் 1எ முதல் 47 எ 3 வரை தற்போது 6 வது வார்டு	127
		வரிவிதிப்பு செய்யப்படாத வீடுகள்	2
		மொத்தம்	184
5	இவ்வார்டில் உள்ள வீடுகளின் எண்ணிக்கை (தெருவாரியாக)	<u>கள்ளர் காலணி:</u> 2, 2எ, 2பி, 3, 4, 4எ, 5, 5எ, 6, 7, 7எ, 7சி, 7பி, 8, 9, 10, 11, 12, 13, 14, 15, 16, 16எ, 16எ1, 18, 18எ, 18பி, 19, 20, 22, 23, 24, 24எ, 25, 28எ, 28பி, 29, 29எ, 29எ1, 29எ2, 30, 30எ, 31, 31எ, 32, 32எ, 33, 33எ, 33பி, 34, 34எ, 34பி, 3எ, 3பி, 3சி,	55
		<u>சந்தைத்தெரு :</u> 1எ, 11, 11எ, 11எ1, 11எ2, 12எ, 12சி, 12டி, 12இ, 12எப், 13, 14, 14எ, 16, 16எ, 17, 17எ, 17பி, 17எ1, 18, 19, 19எ, 19எ1, 19எ2, 19எ3, 19பி, 19சி, 19இ, 23, 24, 25, 26, 29, 29எ, 29பி, 29பி1, 29பி2, 29பி4, 29பி5, 29பி6, 33, 34, 37, 38, 39, 40, 40பி, 40எ2, 40எ3, 40எ4, 40எ5, 40எ6, 40எ7, 40எ8, 40பி5, 40பி6, 40டி7, 40டி9, 40டி10, 40டி11, 40டி12, 40டி13, 44பி, 44பி1, 44பி2, 44பி3, 44பி4, 44பி5, 44பி7, 45, 45, 45யஎ, 45பி, 45பி1, 45பி9, 45பி10, 45பி11, 45சி, 45சி1, 45சி2, 45எப், 45எச், 45எச்1, 45எல், 45எஐ, 46பி2, 46பி5, 46டி6, 47, 47எ, 47எ1, 47எ2, 47எ3, 47எ4, 47எ5, 46எ3, 48, 45எ2, 45எ3, 45எ12, 45எ13, 29எ, 18, 48, 18ஹ, 30, 19எ4, 45டி, 45இ, 49, 45ஐ, 45ஐ1, 45ஐ2, 40பி6, 49, 45கெ, 47எ6, 50, 47எ7, 1பி1, 1பி2, 1பி3, 1பி4, 45எல், 6-2-48எ, 45எல்1, 47எ3	127
	வரிவிதிப்பு செய்யப்படாத வீடுகளின் எண்ணிக்கை	2	2
		மொத்தம்	184
6	இவ்வார்டின் எல்லைகள்		
	வடக்கு	மீனாட்சிபுரம்	
	கிழக்கு	மயில்சாமிநகர்	
	தெற்கு	குருக்களையன்பட்டி	
	மேற்கு	கோட்டை முனியப்பன் கோயில் தெரு	

7	இவ்வார்டின் மொத்த மக்கள் தொகை	580	
8	ளரியோடு உள்ளாட்சி அமைப்பில் உள்ள இவ்வார்டின் மக்கள் தொகை ஒரு வார்டின் மக்கள் தொகையை விட குறைவாகவோ/ கூடதலாகவோ இருப்பின் அதற்கான காரணம்	2.19 % குறைவு	
9	குறிப்பு		

இடம்
நாள்

ளரியோடு

(Handwritten Signature)

செயல் அலுவலர்/பேரூராட்சி மறு வரையறை அலுவலர்
ளரியோடு பேரூராட்சி
திண்டுக்கல் மாவட்டம்

பேரூராட்சி/ நகராட்சி/மாநகராட்சி
வரைவு வார்டு மறு வரையறைக்கான (Delimitaion) அறிக்கை

மாவட்டத்தின் பெயர்

திண்டுக்கல்

பேரூராட்சியின் பெயர்

ளரியோடு

1	வார்டு எண்	14	
2	இவ்வார்டில் உள்ளடங்கிய பகுதிகளின் பெயர்கள்	குரும்பபட்டி, மயில்சாமி நகர், அய்யலூர் சாலை	
3	வார்டின் சாரசரி மக்கள் தொகை	593	
4	இவ்வார்டில் உள்ள கட்டடங்களின் எண்கள் (தெரு வாரியாக)	<u>குரும்பபட்டி</u> கட்டிட எண் 1 முதல் 47 என் 2 வரை தற்போது 1 வது வார்டு	95
		<u>மயில் சாமி நகர்</u> கட்டிட எண் 42 முதல் 49 வரை தற்போது 5 வது வார்டு	9
		<u>அய்யலூர் சாலை</u> கட்டிட எண் 1 முதல் 96 டி வரை தற்போது 5 வது வார்டு	79
		வரிவிதிப்பு செய்யப்படாத வீடுகள்	16
		மொத்தம்	199
5	இவ்வார்டில் உள்ள வீடுகளின் எண்ணிக்கை (தெருவாரியாக)	<u>குரும்பபட்டி :</u> 1, 2, 4எ, 5, 6, 11, 12, 12, 15, 18, ,18பி ,18டி ,18இ ,19 ,19எ , 19பி, 19சி, 21எ, 22, 22எ, 23, 25, 25எ, 26, 26எ3, 27, 28, 29, 30, 30எ, 31, 31எ, 32, 33,34, 34எ, 34பி, 34சி, 34டி, 36பி, 36எ, 36எ1, 36ப, 36பி2, 36பி3, 36பி4, 36டி, 37, 37எ, 38, 38எ, ,38எ1, 38எ2, 38பி, 38எச், 39, 40, 40எ, 41, 42, 42எ, 42எ1, 42பி, 43ப, 44,45, 45, 46, 46, 46எ, 46ப, 47, 47எ, 47ஜி, 47சி, 47டி, 47இ, 47எப், 47ஜி, 47எச், 47ஐ, 47ஜெ, 47எம், 47எல், , 47எம், 47எம்2, 47எம்1, 47என், 47என்1, 48, 47எம்2, ,48 ,49 ,4எ1 5-1-36பி5, 47எல், 47என்2,	95
		<u>மயில் சாமி நகர் :</u> 42,43,44,44எ,45,46,47,48,49	9
		<u>அய்யலூர் சாலை :</u> 1, 3எ, 4, 4எ, 4பி, 5, 6, 7, 8, 9, 10, 11, 12, 13, 14, 15, 15எ, 15எ1, 15எ2, 15எ3, 15எ4, 15பி, 15பி1, 15சி, 15சி1, 15டி, 15டி1, 15இ, 0, 16, 16எ, 16பி, 16சி, 16டி, 16இ, 16எப், 16ஜி, 16எச், 16எல், 17, 18, 18சி, 18எ, 18பி, 19, 20, 20எ, 20பி, 20சி, 21, 22, 23, 23எ, 23எ, 5-3-23எ1, 24, 24எ, 25, 5-3-25எ, 25பி, 25சி, 25டி, 29, 29பி1, 29பி2, 30, 31, 32, 33, 33எ, 35, 49எ, 49பி, 49சி, 23, 24பி, 24சி, 50, 51, 52, 51, 53, 52, 52எ, 49டி, 49இ, 52பி, 52சி, 52டி, 24டி, 24இ, 25இ, 25எப், 25, 52இ, 5/3/1953, 22, 22எ1, 3, 4, 52இ, 105, 105எ1, 105எ2, 105எ3, 105எ4, 105எ5, 105பி, 105பி1, 105பி2, 105பி3, 105பி4, 105பி5, 105பி6, 105பி7, 105பி9, 105பி10, 107, 106பி, 106பி1, 108, 108எ, 83பி2, 1பி2, 109, 109எ, 109கூபி 109சி, 109டி, 109இ, 96சி, 96டி,	79
		வரிவிதிப்பு செய்யப்படாத வீடுகளின் எண்ணிக்கை	16
		மொத்தம்	199

6	இவ்வார்டின் எல்லைகள்		
	வடக்கு	மீனாட்சிபுரம்	
	கிழக்கு	பாகாநத்தம் ஊராட்சி	
	தெற்கு	எர்ணாகசமுத்திரம்	
	மேற்கு	சந்தைத்தெரு	
7	இவ்வார்டின் மொத்த மக்கள் தொகை	627	
8	எரியோடு உள்ளாட்சி அமைப்பில் உள்ள இவ்வார்டின் மக்கள் தொகை ஒரு வார்டின் மக்கள் தொகையை விட குறைவாகவோ/ கூடதலாகவோ இருப்பின் அதற்கான காரணம்	5.73 % கூடுதல்	
9	குறிப்பு		

செயல் அலுவலர்/பேரூராட்சி

இடம்
நாள்

எரியோடு

செயல் அலுவலர்/பேரூராட்சி மறு வரையறை அலுவலர்
எரியோடு பேரூராட்சி
திண்டுக்கல் மாவட்டம்

**பேரூராட்சி/ நகராட்சி/மாநகராட்சி
வரைவு வார்டு மறு வரையறைக்கான (Delimitaion) அறிக்கை**

மாவட்டத்தின் பெயர்

திண்டுக்கல்

பேரூராட்சியின் பெயர்

எரியோடு

1	வார்டு எண்	15	
2	இவ்வார்டில் உள்ளடங்கிய பகுதிகளின் பெயர்கள்	எண்ணாகசமுத்திரம், குருக்களையன்பட்டி	
3	வார்டின் சாரசரி மக்கள் தொகை	593	
4	இவ்வார்டில் உள்ள கட்டடங்களின் எண்கள் (தெரு வாரியாக)	எண்ணாகசமுத்திரம் கட்டிட எண் 1 முதல் 2௭ வரை தற்போது 9 வது வார்டு	36
		குருக்களையன்பட்டி கட்டிட எண் 1 முதல் 81 இ வரை தற்போது 9 வது வார்டு	148
		வரிவிதிப்பு செய்யப்படாத வீடுகள்	17
		மொத்தம்	
		201	
5	இவ்வார்டில் உள்ள வீடுகளின் எண்ணிக்கை (தெருவாரியாக)	எண்ணாக சமுத்திரம் 1, 1௭, 2, 3, 3௭, 3பி, 4௭, 5, 5௭, 6, 7, 8, 9, 10, 11, 12, 12௭, 12பி, 12பி1, 13, 15, 16, 17, 18, 19, 20, 20, 22௭, 24, 25, 25௭, 27, 28, 26, 21, 2வி	36
		குருக்களையன்பட்டி : 1, 1, 2பி, 2சி, 3, 3௭, 3௭1, 3பி, 3பி2, 4௭, 5, 5௭, 5பி, 6, 8௭, 8பி, 8பி1, 8சி, 8சி1, 8டி, 8சி2, 8டி2, 8டி4, 8இ, 8௭ப, 8௭ப1, 8௭ப2, 9, 9௭, 9௭1, 9பி, 9பி1, 9பி2, 9சி, 9டி, 9டி1, 9இ, 10, 10௭, 11, 12, 13, 14, 15, 15௭, 16, 16௭, 17, 17௭, 17௭1, 18, 18௭, 18௭1, 18டி, 19, 19௭, 19௭1, 19௭2, 19பி, 19சி, 23, 24௭, 29, 29௭, 30, 30௭, 30௭1, 30௭2, 30ப, 30சி, 37பி, 37பி1, 39௭, 39௭1, 40௭, 41, 41௭, 42, 42௭, 45, 45௭, 45௭1, 45பி, 48, 49, 50௭, 50௭1, 50சி21, 50சி31, 50௭ப2, 51, 51௭1, 51௭1, 51௭2, 52, 53, 55, 55௭, 55௭1, 56௭, 56, 58, 59, 59௭, 60, 61, 62, 62௭, 62௭1, 63, 65, 66, 67௭, 69, 71, 72, 74, 75, 76, 8௭ச20, 8௭ச21, 8ஜி, 50ச, 54, 29, 8௭ச20, 47௭4, 38, 38௭, 8பி1/2, 8பி2, 71௭, 23௭, 8சி3, 8டி16, 50௭ச, 8சி5, 09/02/69௭, 9/2/79, 09/02/45௭2, 09/02/42௭, 09/02/37பி, 50சி32, 8சி6, 72௭, 23பி, 81இ	148
		வரிவிதிப்பு செய்யப்படாத வீடுகளின் எண்ணிக்கை	17
		மொத்தம்	
		201	
6	இவ்வார்டின் எல்லைகள்		
	வடக்கு	மயில்சாமி நகர்	
	கிழக்கு	தென்னம்பட்டி ஊராட்சி	
	தெற்கு	தென்னம்பட்டி ஊராட்சி	
	மேற்கு	ச.புதூர்	

7	இவ்வார்டின் மொத்த மக்கள் தொகை	633	
8	எரியோடு உள்ளாட்சி அமைப்பில் உள்ள இவ்வார்டின் மக்கள் தொகை ஒரு வார்டின் மக்கள் தொகையை விட குறைவாகவோ/ கூடதலாகவோ இருப்பின் அதற்கான காரணம்	6.75 % கூடுதல்	
9	குறிப்பு		

(Handwritten Signature)

இடம் எரியோடு
நாள்

செயல் அலுவலர்/பேரூராட்சி மறு வரையறை அலுவலர்
எரியோடு பேரூராட்சி
திண்டுக்கல் மாவட்டம்