

இணைப்பு - 2 (ஈ)
பேரூராட்சி/ நகராட்சி/மாநகராட்சி
வரைவு வார்டு மறு வரையறைக்கான (Delimitaion) அறிக்கை

மாவட்டத்தின் பெயர்: திண்டுக்கல்

பேரூராட்சியின் பெயர்: கன்னிவாடி

1	வார்டு எண்	1	
2	இவ்வார்டில் உள்ளடங்கிய பகுதிகளின் பெயர்கள்	1. அச்சாம்பட்டி 2. மெயின் ரோடு 3. மெயின் ரோடு (கணபதி நகர்)	
3	வார்டின் சாரசரி மக்கள் தொகை	691	
4	இவ்வார்டில் உள்ள கட்டடங்களின் எண்கள் (தெரு வாரியாக)	1. அச்சாம்பட்டி கட்டிட எண். 1 முதல் 80 வரை	80
		2. மெயின் ரோடு கட்டிட எண். 1 முதல் 128 வரை	128
		3. மெயின் ரோடு (கணபதி நகர்) கட்டிட எண். 1 முதல் 14 வரை	14
		வரி விதிக்கப்படாதவை	0
		மொத்தம்	222
5	இவ்வார்டில் உள்ள வீடுகளின் எண்ணிக்கை (தெருவாரியாக)	வார்டு எண்.1	71
		1. அச்சாம்பட்டி 13-1, 15 முதல் 16 வரை -2, 34-1, 45 முதல் 51-7, 54 முதல் 66 வரை- 13, 68 முதல் 70 வரை -3, 72-1, 82-1, 84 முதல் 86 வரை-3, 94எ-1, 95 முதல் 100வரை-6, 107 முதல் 108 வரை-2, 110-1, 57எ-1, 27எ-1, 91பி-1, 27எ-1, 91எச்-1, 91ஐ-1. 108எ-1, 108பி-1, 49எ-1, 49பி-1, 49சி- 1, 49ஐ-1, 49ஐ-1, 49டி-1, 49எப்-1, 110பி-1, 110சி-1, 89எ-1, 51எ-1, 23எ-1, 49இ-1, 96எ2-1, 49எ-1, 66எ-1, 92எ-1, 84-1, 96ஐ-1, 49ஜே- 1	
		2. மெயின் ரோடு 1 முதல் 10 வரை-10, 13 முதல் 20 வரை-8. 23 முதல் 24 வரை-2, 26 முதல் 30 வரை-5, 32 முதல் 35 வரை-4. 37-1, 40 முதல் 52 வரை- 13, 54 முதல் 55 வரை-2, 57-1, 60 முதல் 62 வரை-3, 64-1, 66-1, 71 முதல் 72 வரை-2, 13-1, 76-1, 79 முதல் 89 வரை-11, 91-1, 91எ-1, 91பி-1, 99-1, 91சி-1, 92-1, 92எ-1, 92பி-1, 91இ-1, 91எப்-1, 91ஐ-1, 91எ-1, 91பி-1, 99எ-1, 99பி-1, 101எ-1, 50எ-1, 92-1, 91ஜே-1, 99சி- 1, 99ஐ-1, 99ஐ-1, 99எச்-1, 99கே-1, 99எல்-1, 91எ-1, 91பி-1, 91சி-1, 99இ-1, 99எப்-1, 91கே-1, 91டி-1, 99பி-1, 99டபிள்யூ-1, 3எ-1, 82எ-1, 99-1, 16எ-1, 92எ1-1, 99எம்-1, 99/3-1, 99/4-1, 71எ-1, 91என்-1, 91சி- 1, 21-1, 26எ-1, 73எ-1, 32எ-1, 32எ-1, 48எ-1, 67எ-1, 2எ-1, 99எ-1, 99ஓ-1, 99பி-1, 100-1	
		3. மெயின் ரோடு (கணபதி நகர்) 1 முதல் 4 வரை-4, 4-1, 4எ-1, 5-1, 5எ-1, 4பி-1, 4சி-1, 99இ/1-1, 91இ/2-1	
		வரி விதிக்கப்படாதவை	
மொத்தம்	206		
6	இவ்வார்டின் எல்லைகள்		
	வடக்கு	தெத்துப்பட்டி கிராமம்	
	கிழக்கு	2வது வார்டு ஆலத்தூரான்பட்டி	
	தெற்கு	7வது வார்டு மெயின் ரோடு	
	மேற்கு	9வது வார்டு தோணிமலை	
7	இவ்வார்டின் மொத்த மக்கள் தொகை	701	
8	கன்னிவாடி உள்ளாட்சி அமைப்பில் உள்ள இவ்வார்டின் மக்கள் தொகை ஒரு வார்டின் மக்கள் தொகையை விட குறைவாகவோ/ கூடதலாகவோ இருப்பின் அதற்கான காரணம்	-	
9	குறிப்பு	-	

இடம்: கன்னிவாடி

நாள் :

வார்டு மறுவரையறை அலுவலர் / செயல் அலுவலர்
கன்னிவாடி முதல் நிலை பேரூராட்சி
திண்டுக்கல் மாவட்டம்

இணைப்பு - 2 (ஈ)

பேரூராட்சி/ நகராட்சி/மாநகராட்சி

வரைவு வார்டு மறு வரையறைக்கான (Delimitation) அறிக்கை

மாவட்டத்தின் பெயர்: திண்டுக்கல்


பேரூராட்சியின் பெயர்: கன்னிவாடி

1	வார்டு எண்	2	
2	இவ்வார்டில் உள்ளடங்கிய பகுதிகளின் பெயர்கள்	1. மேற்கு தெரு 2. தெற்கு தெரு 3. காளியம்மன்கோவில் தெரு 4. மெயின் ரோடு 5. காலனி தெரு-1 6. காலனி தெரு-2	
3	வார்டின் சாரசரி மக்கள் தொகை	691	
4	இவ்வார்டில் உள்ள வீடுகளின் எண்ணிக்கை (தெருவாரியாக)	1. மேற்கு தெரு கட்டிட எண். 1 முதல் 13 வரை	13
		2. தெற்கு தெரு கட்டிட எண். 1 முதல் 28 வரை	28
		3. காளியம்மன் கோயில் தெரு கட்டிட எண். 1 முதல் 6 வரை	6
		4. மெயின் ரோடு கட்டிட எண். 1 முதல் 26 வரை	26
		5. காலனித் தெரு-1 கட்டிட எண். 1 முதல் 40 வரை	40
		6. காலனித் தெரு-2 கட்டிட எண். 1 முதல் 103 வரை	103
		வரி விதிக்கப்படாதவை	15
		மொத்தம்	231
5	இவ்வார்டில் உள்ள வீடுகளின் எண்ணிக்கை (தெருவாரியாக)	வார்டு எண்.2	
		1. மேற்கு தெரு 1 முதல் 3 வரை-1, 6 முதல் 10 வரை-5. 30எ-1, 10/1-1, 10/2-1, 10/3-1	12
		2. தெற்கு தெரு 1 முதல் 10 வரை-10. 12-1, 15 முதல் 20-6, 22-1, 24 முதல் 28 வரை-5, 28 முதல் 29-2, 26பி-1, 25எ-1	27
		3. காளியம்மன்கோவில் தெரு 25எ-1, 26எ-1, 30பி-1, 17சி-1, 31எ-1, 17டி-1	6
		4. மெயின் ரோடு 40-1, 43-1, 45-1, 49முதல் 51 வரை-3, 53-1, 53எ-1, 55 முதல் 56 வரை-2, 59 முதல் 61 வரை-3, 65-1, 67 முதல் 68-2, 71 முதல் 73 வரை-3, 38எ-1, 47-1, 68எ-1, 66-1, 26எ-1, 47எ-1, 68எ-1	26
		5. காலனி தெரு- 1 1 முதல் 30 வரை-3, 32 முதல் 34 வரை-3, 36 முதல் 38 வரை-3, 38எ-1, 37எ-1, 1எ-1, 1டி-1	40
		6. காலனி தெரு- 2 1 முதல் 15 வரை-15, 17 முதல் 28 வரை-12, 30 முதல் 32 வரை-3, 34 முதல் 36 வரை-3, 38-1, 40 முதல் 42 வரை-3, 42எ-1, 44 முதல் 46 வரை-3, 50 முதல் 68 வரை-19, 70 முதல் 73 வரை-4, 75-1, 86எ-1, 1எ-1, 1பி-1, 1சி-1, 73எ-1, 73பி-1, 73-1, 73/2-1, 73டி-1, 1இ-1, 73டி-1, 1எப்-1, 1ஜி-1, 1இ-1, 1எச்-1, 51எ-1, 73இ-1, 73எப்-1, 1எப்-1, 70எ-1, 1எச்-1, 74 முதல் 75 வரை-2, 30எ-1, 13ஜி-1, 73ஜி-1, 75எச்-1, 75ஜே-1, 73எச்-1, 73ஜி-1, 73கே-1, 73எப்-1, 13எ-1, 1ஜே-1, 73கே-1, 73எல்-1, 1இ-1, 73எ/1-1	103
		வரி விதிக்கப்படாதவை	9
		மொத்தம்	223

6	இவ்வாட்டின் எல்லைகள்	
	வடக்கு	டிபுதுப்பட்டி கிராமம்
	கிழக்கு	4வது வார்டு வீர்புடையான்பட்டி
	தெற்கு	6வது வார்டு ரெட்டியார்பட்டி
	மேற்கு	1வது வார்டு அச்சாம்பட்டி
7	இவ்வாட்டின் மொத்த மக்கள் தொகை	759
8	கன்னிவாடி உள்ளாட்சி அமைப்பில் உள்ள இவ்வாட்டின் மக்கள் தொகை ஒரு வார்டின் மக்கள் தொகையை விட குறைவாகவோ/ கூடதலாகவோ இருப்பின் அதற்கான காரணம்	-
9	குறிப்பு	-

இடம்: கன்னிவாடி

நாள் :


 வார்டு மறுவரையறை அலுவலர் / செயல் அலுவலர்
 கன்னிவாடி முதல் நிலை பேரூராட்சி
 திண்டுக்கல் மாவட்டம்

இணைப்பு - 2 (ஈ)
பேரூராட்சி/ நகராட்சி/மாநகராட்சி

வரைவு வார்டு மறு வரையறைக்கான (Delimitaion) அறிக்கை

மாவட்டத்தின் பெயர்: திண்டுக்கல்

பேரூராட்சியின் பெயர்: கன்னிவாடி

1	வார்டு எண்	3	
2	இவ்வார்டில் உள்ளடங்கிய பகுதிகளின் பெயர்கள்	1. காலனி தெரு 2. மெயின் ரோடு 3. மெயின் ரோடு 4. கிழக்கு தெரு	
3	வார்டின் சாரசரி மக்கள் தொகை	691	
4	இவ்வார்டில் உள்ள கட்டடங்களின் எண்கள் (தெரு வாரியாக)	1. காலனி தெரு கட்டிட எண். 1 முதல் 69 வரை	69
		2. மெயின் ரோடு கட்டிட எண். 1 முதல் 46 வரை	46
		3. மெயின் ரோடு கட்டிட எண். 1 முதல் 61 வரை	61
		4. கிழக்கு தெரு கட்டிட எண். 1 முதல் 15 வரை	15
		வரி விதிக்கப்படாதவை	16
		மொத்தம்	207
5	இவ்வார்டில் உள்ள வீடுகளின் எண்ணிக்கை (தெருவாரியாக)	வார்டு எண். 3	
		1. காலனி தெரு 1 முதல் 15 வரை-15, 17 முதல் 18 வரை-2, 20 முதல் 26 வரை-7, 26எ-1, 27-1, 29 முதல் 34 வரை-6, 34எ-1, 35 முதல் 42 வரை-8, 42எ-1, 43 முதல் 52 வரை-10, 54 முதல் 62 வரை-9, 62சி-1, 62பி-1, 63 முதல் 64 வரை-2, 45-1, 66-1	67
		2. மெயின் ரோடு 2 முதல் 10 வரை-9, 12 முதல் 15 வரை-4, 17 முதல் 18 வரை-2, 24 முதல் 26 வரை-3, 36 முதல் 44 வரை-9, 46-1, 46எ-1, 47 முதல் 48 வரை-2, 94 முதல் 96 வரை-3, 98 முதல் 102 வரை-5, 67பி-1, 78எ-1, 86-1, 37-1, 95எ-1, 53எ-1, 95பி-1	46
		3. மெயின் ரோடு 1 முதல் 9 வரை-9, 13 முதல் 17 வரை-5, 50 முதல் 58 வரை-9, 60 முதல் 65 வரை-6, 67எ-1, 68 முதல் 73 வரை-6, 76 முதல் 77 வரை-2, 79 முதல் 81 வரை-3, 81எ-1, 82 முதல் 84 வரை-3, 86-1, 91-1, 96பி-1, 56பி-1, 84எ-1, 74எ-1, 14எ-1, 59எ-1, 79எ-1, 82எ-1, 69எ-1, 54எ-1, 16டி-1, 16பி-1, 16சி-1	60
		4. கிழக்கு தெரு 43 முதல் 52 வரை-10, 56 முதல் 60 வரை-5	15
		வரி விதிக்கப்படாதவை	16
		மொத்தம்	204
6	இவ்வார்டின் எல்லைகள்		
	வடக்கு	காமாட்சிபுரம் கிராமம்	
	கிழக்கு	மாங்கரை கிராமம்	
	தெற்கு	4வது வார்டு வீரப்புடையான்பட்டி	
	மேற்கு	டி.புதுப்பட்டி கிராமம்	
7	இவ்வார்டின் மொத்த மக்கள் தொகை	695	
8	கன்னிவாடி உள்ளாட்சி அமைப்பில் உள்ள இவ்வார்டின் மக்கள் தொகை ஒரு வார்டின் மக்கள் தொகையை விட குறைவாகவோ/ கூடதலாகவோ இருப்பின் அதற்கான காரணம்	-	
9	குறிப்பு	-	

இடம்: கன்னிவாடி

நாள்:

வார்டு மறுவரையறை அலுவலர் / செயல் அலுவலர்
கன்னிவாடி முதல் நிலை பேரூராட்சி
திண்டுக்கல் மாவட்டம்

இணைப்பு - 2 (ஈ)
பேரூராட்சி/ நகராட்சி/மாநகராட்சி

வரைவு வார்டு மறு வரையறைக்கான (Delimitaion) அறிக்கை

மாவட்டத்தின் பெயர்: திண்டுக்கல்

பேரூராட்சியின் பெயர்: கன்னிவாடி

1	வார்டு எண்	4	
2	இவ்வார்டில் உள்ளடங்கிய பகுதிகளின் பெயர்கள்	1. கோவில் தெரு 2. மெயின் தெரு 3. கிழக்கு தெரு 4. கிழக்கு தெரு 5. கிழக்கு தெரு 6. கிழக்கு தெரு வீதி	
3	வார்டின் சாரசரி மக்கள் தொகை	691	
4	இவ்வார்டில் உள்ள கட்டடங்களின் எண்கள் (தெரு வாரியாக)	1. கோவில் தெரு கட்டிட எண். 1 முதல் 15 வரை	15
		2. மெயின் தெரு கட்டிட எண். 1 முதல் 30 வரை	30
		3. கிழக்கு தெரு கட்டிட எண். 1 முதல் 42 வரை	42
		4. கிழக்கு தெரு கட்டிட எண். 1 முதல் 41 வரை	41
		5. கிழக்கு தெரு கட்டிட எண். 1 முதல் 40 வரை	40
		6. கிழக்கு தெரு வீதி கட்டிட எண். 1 முதல் 23 வரை	23
		வரி விதிக்கப்படாதவை	
		மொத்தம்	191
5	இவ்வார்டில் உள்ள வீடுகளின் எண்ணிக்கை (தெருவாரியாக)	வார்டு எண். 4	
		1. வீரப்படையான்பட்டி கோவில் தெரு 2 முதல் 9 வரை-8, 9எ-1, 10 முதல் 15 வரை-6	15
		2. மெயின் தெரு 1 முதல் 2 வரை-2, 2பி-1, 4 மும்பூர் 8 வரை-5, 10-1, 12 முதல் 17 வரை-6, 19 முதல் 21 வரை-3, 21எ-1, 22 முதல் 23 வரை-2, 25-1, 25எ-1, 26 முதல் 31 வரை-6, 31எ-1	30
		3. கிழக்கு தெரு 1 முதல் 2 வரை-2, 4-1, 6-1, 6எ-1, 7 முதல் 10 வரை-4, 11எ-1, 12 முதல் 15 வரை-4, 15எ-1, 16 -1, 18 முதல் 19 வரை-2, 19எ-1, 20-1, 22 முதல் 34 வரை-13, 57எ-1, 61-1, 35 முதல் 39 வரை-5, 41 முதல் 42 வரை-2	42
		4. கிழக்கு தெரு 2-1, 4 முதல் 16 வரை-13, 18 முதல் 19 வரை-2, 22 முதல் 28 வரை-7, 30 முதல் 35 வரை-6, 37 முதல் 45 வரை-9, 47 முதல் 49 வரை-3	41
		5. கிழக்கு தெரு 1-1, 1எ-1, 2 முதல் 3 வரை-2, 5 முதல் 7 வரை-3, 7எ-1, 7பி-2, 8 முதல் 10 வரை-3, 10எ-1, 11 முதல் 13 வரை-3, 16 முதல் 17 வரை-2, 19-1, 21 முதல் 24 வரை-4, 27 முதல் 28 வரை-2, 30-1, 30எ-1, 31-1, 33 முதல் 35 வரை-3, 30-1, 37 முதல் 42 வரை-6, 43எ-1	40
		6. கிழக்கு தெரு வீதி 1 முதல் 10 வரை-10, 10எ-1, 11 முதல் 22 வரை-12	23
வரி விதிக்கப்படாதவை	0		
		மொத்தம்	191

6	இவ்வார்டின் எல்லைகள்	
	வடக்கு	3வது வார்டு மாங்கரை ரோடு
	கிழக்கு	மாங்கரை கிராமம்
	தெற்கு	14வது வார்டு மணியகாரன்பட்டி
	மேற்கு	5வது வார்டு ஆலத்தூராரன்பட்டி
7	இவ்வார்டின் மொத்த மக்கள் தொகை	650
8	கன்னிவாடி உள்ளாட்சி அமைப்பில் உள்ள இவ்வார்டின் மக்கள் தொகை ஒரு வார்டின் மக்கள் தொகையை விட குறைவாகவோ/ கூடதலாகவோ இருப்பின் அதற்கான காரணம்	-
9	குறிப்பு	-

இடம்: கன்னிவாடி

நாள் :



வார்டு மறுவரையறை அலுவலர் / செயல் அலுவலர்

கன்னிவாடி முதல் நிலை பேரூராட்சி

திண்டுக்கல் மாவட்டம்

இணைப்பு - 2 (ஈ)

பேரூராட்சி/ நகராட்சி/மாநகராட்சி

வரைவு வார்டு மறு வரையறைக்கான (Delimitaion) அறிக்கை

மாவட்டத்தின் பெயர்: திண்டுக்கல்


பேரூராட்சியின் பெயர்: கன்னிவாடி

1	வார்டு எண்	5	
2	இவ்வார்டில் உள்ளடங்கிய பகுதிகளின் பெயர்கள்	1. தெற்கு தெரு 2. மெயின் ரோடு 3. தெற்கு தெரு 4. தெற்கு தெரு 5. மேற்கு தெரு 6. காளியம்மன்கோவில் தெரு 7. மெயின் ரோடு	
3	வார்டின் சாரசரி மக்கள் தொகை	691	
4	இவ்வார்டில் உள்ள கட்டடங்களின் எண்கள் (தெரு வாரியாக)	1. தெற்கு தெரு கட்டிட எண். 1 முதல் 16 வரை	16
		2. மெயின் ரோடு கட்டிட எண். 1 முதல் 86 வரை	86
		3. தெற்கு தெரு கட்டிட எண். 1 முதல் 12 வரை	12
		4. தெற்கு தெரு கட்டிட எண். 1	1
		5. மேற்கு தெரு கட்டிட எண். 1 முதல் 18 வரை	18
		6. காளியம்மன்கோவில் தெரு கட்டிட எண். 1 முதல் 30 வரை	30
		7. மெயின் ரோடு கட்டிட எண். 1 முதல் 39 வரை	39
		வாரி விதிக்கப்படாதவை	21
		மொத்தம்	223
		5	இவ்வார்டில் உள்ள வீடுகளின் எண்ணிக்கை (தெருவாரியாக)
1. தெற்கு தெரு 1 முதல் 11 வரை-11, 14 முதல் 15 வரை-2, 8எ-1, 4பி-1, 4எ-1	16		
2. மெயின் ரோடு 1-1, 5 முதல் 8 வரை-4, 10 முதல் 12 வரை-3, 15 முதல் 18 வரை-4, 20 முதல் 24 வரை-5, 26 முதல் 36 வரை-11, 38 முதல் 43 வரை-6, 45-1, 47 முதல் 48 வரை-2, 50-1, 56 முதல் 57 வரை-2, 59-1, 72- 1, 75-1, 77-1, 77எ-1, 79-1, 82 முதல் 84 வரை-3, 87 முதல் 88 வரை-2, 91 முதல் 93 வரை-3, 95 முதல் 100 வரை-6, 102-1, 104 முதல் 106 வரை-3, 108-1, 111-1, 114-1, 27எ-1, 1எ-1, 1பி-1, 25எ-1, 28எ-1, 94-1, 30எ-1, 87எ-1, 1எ-1, 107-1, 107எ-1, 17எ-1, 16எ-1, 40எ-1, 76-1, 76எ-1, 76பி-1, 5எ-1, 39எ-1	86		
3. தெற்கு தெரு 1 முதல் 11 வரை-11, 2எ-2	12		
4. தெற்கு தெரு 23-1	1		
5. மேற்கு தெரு 23 முதல் 26 வரை-4, 28 முதல் 29 வரை-2, 31 முதல் 32 வரை-2, 12 முதல் 14 வரை-3, 16 முதல் 20 வரை-5, 22-1, 34-1	18		
6. காளியம்மன்கோவில் தெரு 3 முதல் 6 வரை-4, 8 முதல் 10 வரை-3, 12 முதல் 20 வரை-9, 22 முதல் 30 வரை-9, 27எ-1, 3எ-1, 27எ-1, 17பி-1, 8எ-1	30		

		7. மெயின் ரோடு	
		1 முதல் 7 வரை-7, 9 முதல் 13 வரை-5, 19 முதல் 22 வரை-4, 27 முதல் 28 வரை-2, 30சி-1, 30எ-1, 17எ-1, 6எ-1, 6பி-1, 3எ-1, 23எ-1, 23எ-1, 47எ-1, 23 முதல் 26 வரை-4, 30 முதல் 31 வரை-2, 33-1, 23எ-1, 19எ-1, 27எ-1, 8பி-1, 30வி-1	39
		வரி விதிக்கப்படாதவை	21
		மொத்தம்	223
6	இவ்வார்டின் எல்லைகள்		
	வடக்கு	2வது வார்டு ஆலத்துாரான்பட்டி	
	கிழக்கு	4வது வார்டு வீரப்படையான்பட்டி	
	தெற்கு	14வது வார்டு மணியகாரன்பட்டி	
	மேற்கு	2வது வார்டு ரெட்டியான்பட்டி காலனி	
7	இவ்வார்டின் மொத்த மக்கள் தொகை	759	
8	கன்னிவாடி உள்ளாட்சி அமைப்பில் உள்ள இவ்வார்டின் மக்கள் தொகை ஒரு வார்டின் மக்கள் தொகையை விட குறைவாகவோ/ கூடதலாகவோ இருப்பின் அதற்கான காரணம்	-	
9	குறிப்பு	-	

இடம்: கன்னிவாடி

நாள் :


 வார்டு மறுவரையறை அலுவலர் / செயல் அலுவலர்
 கன்னிவாடி முதல் நிலை பேரூராட்சி
 திண்டுக்கல் மாவட்டம்

இணைப்பு – 2 (ஈ)

பேரூராட்சி/ நகராட்சி/மாநகராட்சி

வரைவு வார்டு மறு வரையறைக்கான (Delimitaion) அறிக்கை

மாவட்டத்தின் பெயர்: திண்டுக்கல்

பேரூராட்சியின் பெயர்: கன்னிவாடி

1	வார்டு எண்	6	
2	இவ்வார்டில் உள்ளடங்கிய பகுதிகளின் பெயர்கள்	1. காளியம்மன்கோவில் தெரு 2. மேற்கு தெரு 3. தெற்கு தெரு 4. மெயின் ரோடு 5. தெற்கு தெரு	
3	வார்டின் சாரசரி மக்கள் தொகை	691	
4	இவ்வார்டில் உள்ள கட்டடங்களின் எண்கள் (தெரு வாரியாக)	1. காளியம்மன்கோவில் தெரு கட்டிட எண். 1 முதல் 76 வரை	76
		2. மேற்கு தெரு கட்டிட எண். 1 முதல் 35 வரை	35
		3. தெற்கு தெரு கட்டிட எண். 1 முதல் 25 வரை	25
		4. மெயின் ரோடு கட்டிட எண். 1 முதல் 50 வரை	50
		5. தெற்கு தெரு கட்டிட எண். 1 முதல் 29 வரை	29
		வரி விதிக்கப்படாதவை	28
		மொத்தம்	243
5	இவ்வார்டில் உள்ள வீடுகளின் எண்ணிக்கை (தெருவாரியாக)	வார்டு எண். 6	
		1. காளியம்மன்கோவில் தெரு 1 முதல் 8 வரை-8, 10 முதல் 13 வரை-4, 15 முதல் 24 வரை-10, 26 முதல் 31 வரை-6, 34 முதல் 49 வரை-11, 52 முதல் 55 வரை-4, 57 முதல் 59 வரை-3, 63-1, 68 முதல் 78 வரை-11, 80 முதல் 88 வரை-9, 59எ-1, 60எ-1, 85எ-1, 43-1, 48எ-1, 82எ-1, 52எ-1, 14-1, 49எ-1	75
		2. மேற்கு தெரு 3 முதல் 15 வரை-13, 17 முதல் 18 வரை-2, 20 முதல் 25 வரை-6, 29 முதல் 31 வரை-3, 33 முதல் 37 வரை-5, 32-1, 27-1, 26-1, 19-1, 26-1, 4-1, 21எ-1	36
		3. தெற்கு தெரு 1 முதல் 3 வரை-3, 5-1, 7 முதல் 18 வரை-12	16
		4. மெயின் ரோடு 1 முதல் 22 வரை-22, 24 முதல் 39 வரை-16, 41-1, 43-1, 45 முதல் 47 வரை-3, 38எ-1, 41எ-1, 41பி-1, 41சி-1, 41டி-1, 41இ-1, 43ஜி-1, 41பி-1, 41சி-1, 41எப்-1, 40எ-1	54
		5. தெற்கு தெரு 7-1, 5 முதல் 7 வரை-3, 9-1, 11-1, 13-1, 15 முதல் 17 வரை-3, 19 முதல் 27 வரை-9, 29 முதல் 30 வரை-2, 1எ-1, 9எ-1, 11எ-1, 14/1-1, 13ஜி-1, 13எச்-1	27
		வரி விதிக்கப்படாதவை	12
		மொத்தம்	220
6	இவ்வார்டின் எல்லைகள்		
	வடக்கு	2வது வார்டு ரெட்டியார்பட்டி காலனி	
	கிழக்கு	5வது வார்டு ஆலத்தூரான்பட்டி	
	தெற்கு	13வது வார்டு நவாப்பட்டி	
	மேற்கு	11வது வார்டு மெயின் ரோடு	
7	இவ்வார்டின் மொத்த மக்கள் தொகை	749	
8	கன்னிவாடி உள்ளாட்சி அமைப்பில் உள்ள இவ்வார்டின் மக்கள் தொகை ஒரு வார்டின் மக்கள் தொகையை விட குறைவாகவோ/ கூடதலாகவோ இருப்பின் அதற்கான காரணம்	-	
9	குறிப்பு	-	

இடம்: கன்னிவாடி
நாள் :

வார்டு மறுவரையறை அலுவலர் / செயல் அலுவலர்
கன்னிவாடி முதல் நிலை பேரூராட்சி
திண்டுக்கல் மாவட்டம்

இணைப்பு - 2 (ஈ)

பேரூராட்சி/ நகராட்சி/மாநகராட்சி

வரைவு வார்டு மறு வரையறைக்கான (Delimitaion) அறிக்கை


மாவட்டத்தின் பெயர்: திண்டுக்கல்

பேரூராட்சியின் பெயர்: கன்னிவாடி

1	வார்டு எண்	7	
2	இவ்வார்டில் உள்ளடங்கிய பகுதிகளின் பெயர்கள்	1. ஆர்.சி. தெரு 2. மெயின் ரோடு 3. அல்லகோவில் தெரு 4. மெயின் ரோடு 5. ஓடைத்தெரு 6. காளியம்மன்கோவில் தெரு 7. அச்சாம்பட்டி 8. மெயின் ரோடு	
3	வார்டின் சாரசரி மக்கள் தொகை	691	
4	இவ்வார்டில் உள்ள கட்டடங்களின் எண்கள் (தெரு வாரியாக)	1. ஆர்.சி. தெரு கட்டிட எண். 1 முதல் 69 வரை	69
		2. மெயின் ரோடு கட்டிட எண். 1 முதல் 22 வரை	22
		3. அல்லகோவில் தெரு கட்டிட எண். 1 முதல் 15 வரை	15
		4. மெயின் ரோடு கட்டிட எண். 1 முதல் 40 வரை	40
		5. ஓடைத்தெரு கட்டிட எண். 1 முதல் 3 வரை	3
		6. காளியம்மன்கோவில் தெரு கட்டிட எண். 1 முதல் 60 வரை	60
		7. அச்சாம்பட்டி கட்டிட எண். 1 முதல் 43 வரை	43
		8. மெயின் ரோடு கட்டிட எண். 1	1
		வரி விதிக்கப்படாதவை	4
		மொத்தம்	257
5	இவ்வார்டில் உள்ள வீடுகளின் எண்ணிக்கை (தெருவாரியாக)	வார்டு எண். 7	
		1. ஆர்.சி. தெரு 2 முதல் 14 வரை-13, 16 முதல் 19 வரை-4, 21 முதல் 38 வரை-18, 40 முதல் 42 வரை-3, 39-1, 43-1, 47 முதல் 48 வரை-2, 63 முதல் 78 வரை-16, 88 முதல் 89 வரை-2, 81எ-1, 15-1, 31எ-1, 85எ-1, 42-1, 42/1-1, 7எ-1, 30எ-1, 16எ-1	69
		2. மெயின் ரோடு 5-1, 10-1, 13 முதல் 14 வரை-2, 16 முதல் 17 வரை-2, 9எ-1, 9பி-1, 1 முதல் 14 வரை-14	22
		3. அல்லகோவில் தெரு 9 முதல் 18 வரை-10, 21-1, 23 முதல் 24 வரை-2, 32-1, 20எ-1	15
		4. மெயின் ரோடு 40 முதல் 54 வரை-15, 24 முதல் 25 வரை-2, 27-1, 30-1, 12-1, 27எ-1, 27பி-1, 27சி-1, 27டி-1, 10எ-1, 10பி-1	26
		5. ஓடைத்தெரு 7-1, 8-1, 12-1	3
		6. காளியம்மன்கோவில் தெரு 10எ-1, 10பி-1, 13எ-1, 1 முதல் 23 வரை-23, 25-1, 27 முதல் 33 வரை-7, 35 முதல் 37 வரை-3, 39-1, 40 முதல் 44 வரை-5, 46 முதல் 52 வரை-7, 10சி-1, 10டி-1, 15-1, 53 முதல் 57 வரை-5, 38-1, 2எ-1	60
		7. அச்சாம்பட்டி 2 முதல் 3 வரை-2, 8 முதல் 12 வரை-5, 103-1, 102சி-1, 103பி-1, 103-1, 113எ-1, 113எச்-1, 108சி-1, 96எ-1, 96பி-1, 96பி-1, 96இ1	18
		8. மெயின் ரோடு 96எச்-1	1
		வரி விதிக்கப்படாதவை	4
		மொத்தம்	218

6	இவ்வாட்டின் எல்லைகள்	
	வடக்கு	1வது வார்டு அச்சாம்பட்டி மெயின் ரோடு
	கிழக்கு	11வது வார்டு மெயின் ரோடு
	தெற்கு	8வது வார்டு ஓடை தெரு
	மேற்கு	8வது வார்டு மணியகாரர் தெரு
7	இவ்வாட்டின் மொத்த மக்கள் தொகை	742
8	கன்னிவாடி உள்ளாட்சி அமைப்பில் உள்ள இவ்வாட்டின் மக்கள் தொகை ஒரு வார்டின் மக்கள் தொகையை விட குறைவாகவோ/ கூடதலாகவோ இருப்பின் அதற்கான காரணம்	-
9	குறிப்பு	-

இடம்: கன்னிவாடி
நாள் :


வார்டு மறுவரையறை அலுவலர் / செயல் அலுவலர்
கன்னிவாடி முதல் நிலை பேரூராட்சி
திண்டுக்கல் மாவட்டம்

இணைப்பு - 2 (ஈ)

பேரூராட்சி/ நகராட்சி/மாநகராட்சி

வரைவு வார்டு மறு வரையறைக்கான (Delimitaion) அறிக்கை

மாவட்டத்தின் பெயர்: திண்டுக்கல்


பேரூராட்சியின் பெயர்: கன்னிவாடி

1	வார்டு எண்	8	
2	இவ்வார்டில் உள்ளடங்கிய பகுதிகளின் பெயர்கள்	1. அல்லாகோவில் தெரு 2. மெயின் ரோடு 3. ஒடைத்தெரு 4. ஒடைத் தெரு 5. காளியம்மன்கோவில் தெரு 6. காஜாராவுத்தர் தெரு 7. சோணைகோவில் தெரு 8. தோணிமலை தெரு	
3	வார்டின் சாரசரி மக்கள் தொகை	691	
4	இவ்வார்டில் உள்ள கட்டடங்களின் எண்கள் (தெரு வாரியாக)	1. அல்லாகோவில் தெரு கட்டிட எண். 1 முதல் 10 வரை 2. மெயின் ரோடு கட்டிட எண். 1 முதல் 7 வரை 3. ஒடைத்தெரு கட்டிட எண். 1 முதல் 45 வரை 4. ஒடைத்தெரு கட்டிட எண். 1 முதல் 25 வரை 5. காளியம்மன்கோவில் தெரு கட்டிட எண். 1 முதல் 4 வரை 6. காஜாராவுத்தர் தெரு கட்டிட எண். 1 முதல் 13 வரை 7. சோணைகோவில் தெரு கட்டிட எண். 1 முதல் 80 வரை 8. தோணிமலை தெரு கட்டிட எண். 1 முதல் 20 வரை வரி விதிக்கப்படாதவை	10 7 45 25 4 13 80 20 6
		மொத்தம்	210
5	இவ்வார்டில் உள்ள வீடுகளின் எண்ணிக்கை (தெருவாரியாக)	வார்டு எண். 8	
		1. அல்லாகோவில் தெரு 19 முதல் 20 வரை-2, 25 முதல் 31 வரை-7, 33-1	10
		2. மெயின் ரோடு 37-1, 34டி-1, 37இ-1, 50எ-1, 26எ-1, 38-1, 11பி-1	7
		3. ஒடைத்தெரு 1 முதல் 17 வரை-17, 19 முதல் 20 வரை-2, 22 முதல் 25 வரை-4, 27 முதல் 31 வரை-5, 33 முதல் 36 வரை-4, 34எப்-1, 37எ-1, 37பி-1, 37சி-1, 21எ-1, 37எப்-1, 37இ-1, 37ஜி-1, 19-1, 34ஜி-1, 34எப்1-1, 37டி-1, 34இ-1	45
		4. ஒடைத்தெரு 1 முதல் 3 வரை-3, 5 முதல் 6 வரை-2, 9 முதல் 11 வரை-3, 13 முதல் 15 வரை-3, 42எ-1, 19எ-1, 42பி-1, 42சி-1, 36எ-1, 37டி-1, 42சி-1, 37எச்-1, 34எப்/2-1, 1எ-1, 37ஐ-1, 2பி-1, 17-1, 34ஜி/1-1	25
		5. காளியம்மன்கோவில்தெரு 31எ-1, 31பி-1	2
		6. காஜாராவுத்தர் தெரு 1 முதல் 6 வரை-6, 8-1, 9 முதல் 13 வரை-5, 2எ-1	13
		7. சோணைகோவில் தெரு 1 முதல் 9 வரை-9, 11-1, 13 முதல் 21 வரை-9, 23 முதல் 25 வரை-13, 37-1, 39 முதல் 44 வரை-6, 50-1, 52 முதல் 58 வரை-7, 60 முதல் 77 வரை-18, 10எ-1, 51-1, 34-1, 59எ-1, 37-1, 19எ-1, 60எ-1, 45-1, 13எ-1, 6எ-1, 37பி-1, 75எ-1, 66எ-1	78
		8. தோணிமலை தெரு 39 முதல் 43 வரை-5, 68 முதல் 81 வரை-14, 59எ-1	20
		வரி விதிக்கப்படாதவை	6
		மொத்தம்	206

6	இவ்வாட்டின் எல்லைகள்	
	வடக்கு	1 வது வார்டு அச்சாம்பட்டி
	கிழக்கு	7வது வார்டு அல்லாகோவில் தெரு
	தெற்கு	பன்றிமலை கிராமம்(கன்னிவாடி மலை)
	மேற்கு	9வது வார்டு தோணிமலை
7	இவ்வாட்டின் மொத்த மக்கள் தொகை	701
8	கன்னிவாடி உள்ளாட்சி அமைப்பில் உள்ள இவ்வாட்டின் மக்கள் தொகை ஒரு வார்டின் மக்கள் தொகையை விட குறைவாகவோ/ கூடதலாகவோ இருப்பின் அதற்கான காரணம்	
9	குறிப்பு	-

இடம்: கன்னிவாடி

நாள் :


 வார்டு மறுவரையறை அலுவலர் / செயல் அலுவலர்
 கன்னிவாடி முதல் நிலை பேரூராட்சி
 திண்டுக்கல் மாவட்டம்

இணைப்பு - 2 (ஈ)

பேரூராட்சி/ நகராட்சி/மாநகராட்சி

வரைவு வார்டு மறு வரையறைக்கான (Delimitaion) அறிக்கை


மாவட்டத்தின் பெயர்: திண்டுக்கல்

பேரூராட்சியின் பெயர்: கன்னிவாடி

1	வார்டு எண்	9	
2	இவ்வார்டில் உள்ளடங்கிய பகுதிகளின் பெயர்கள்	1. மெயின் தெரு 2. புதூர் தெரு 3. புலையர் தெரு	
3	வார்டின் சாரசரி மக்கள் தொகை	691	
4	இவ்வார்டில் உள்ள கட்டடங்களின் எண்கள் (தெரு வாரியாக)	1. மெயின் தெரு கட்டிட எண். 1 முதல் 70 வரை	70
		2. புதூர் தெரு கட்டிட எண். 1 முதல் 37 வரை	37
		3. புலையர் தெரு கட்டிட எண். 1 முதல் 25 வரை	25
		வரி விதிக்கப்படாதவை	0
		மொத்தம்	132
5	இவ்வார்டில் உள்ள வீடுகளின் எண்ணிக்கை (தெருவாரியாக)	வார்டு எண்.9	
		1. மெயின் தெரு 2 முதல் 5 வரை-4, 7-1, 9 முதல் 12 வரை-4, 14 முதல் 16 வரை-3, 18 முதல் 68 வரை-49, 68எ-1, 69-1, 69எ-1, 69பி-1, 69பி-1, 62எ-1, 60எ-1, 6எ-1, 1-1	70
		2. புதூர் தெரு 1 முதல் 6 வரை-6, 9 முதல் 30 வரை-22, 32 முதல் 37 வரை-6, 9எ-1, 18பி-1, 18எ-1	37
		3. புலையர் தெரு 21பி-1, 2 முதல் 21 வரை-20, 21எ-1, 17எ-1, 15எ-1, 12எ-1	25
		வரி விதிக்கப்படாதவை	0
மொத்தம்	132		
6	இவ்வார்டின் எல்லைகள்		
	வடக்கு	1 வது வார்டு அச்சாம்பட்டி	
	கிழக்கு	8வது வார்டு நாயோடை	
	தெற்கு	பன்றிமலை கிராமம்	
	மேற்கு	பன்றிமலை கிராமம்	
7	இவ்வார்டின் மொத்த மக்கள் தொகை	449	
8	கன்னிவாடி உள்ளாட்சி அமைப்பில் உள்ள இவ்வார்டின் மக்கள் தொகை ஒரு வார்டின் மக்கள் தொகையை விட குறைவாகவோ/ கூடதலாகவோ இருப்பின் அதற்கான காரணம்	இப்பகுதி கடல் மட்டத்தைவிட 1350மீ. உயரத்தில் உள்ள மலைப்பகுதியாக உள்ளதால் வேறு வார்டுடன் இணைக்க இல்லாத நிலை உள்ளது	
9	குறிப்பு	-	

இடம்: கன்னிவாடி

நாள் :


 வார்டு மறுவரையறை அலுவலர் / செயல் அலுவலர்
 கன்னிவாடி முதல் நிலை பேரூராட்சி
 திண்டுக்கல் மாவட்டம்

இணைப்பு - 2 (ஈ)
பேரூராட்சி/ நகராட்சி/மாநகராட்சி
வரைவு வார்டு மறு வரையறைக்கான (Delimitaion) அறிக்கை

மாவட்டத்தின் பெயர்: திண்டுக்கல்

பேரூராட்சியின் பெயர்: கன்னிவாடி

1	வார்டு எண்	10	
2	இவ்வார்டில் உள்ளடங்கிய பகுதிகளின் பெயர்கள்	1. மணியகாரர் தெரு 2. சோணைகோவில் தெரு 3. தெற்கு தெரு 4. தோணிமலை தெரு 5. அரண்மனைத்தெரு	
3	வார்டின் சாரசரி மக்கள் தொகை	691	
4	இவ்வார்டில் உள்ள கட்டடங்களின் எண்கள் (தெரு வாரியாக)	1. மணியகாரர் தெரு கட்டிட எண். 1 முதல் 63 வரை	63
		2. சோணைகோவில் தெரு கட்டிட எண். 1	1
		3. தெற்கு தெரு கட்டிட எண். 1 முதல் 39 வரை	39
		4. தோணிமலை தெரு கட்டிட எண். 1 முதல் 90 வரை	90
		5. அரண்மனைத் தெரு கட்டிட எண். 1 முதல் 7 வரை	7
		வரி விதிக்கப்படாதவை	19
		மொத்தம்	219
5	இவ்வார்டில் உள்ள வீடுகளின் எண்ணிக்கை (தெருவாரியாக)	வார்டு எண். 10	
		1. மணியகாரர் தெரு 1 முதல் 2 வரை-2, 6-1, 6எ-1, 7-1, 8எ-1, 11 முதல் 24 வரை-14, 26-1, 28 முதல் 51 வரை-24, 53-1, 55 முதல் 57 வரை-3, 54எ-1, 54பி-1, 39எ-1, 54சி-1, 20எ-1, 38எ-1, 55எ-1, 55பி-1, 18எ-1, 18பி-1, 15எ-1, 24எ-1, 37எ-1, 36எ-1	63
		2. சோணைகோவில் தெரு 21எ	1
		3. தெற்கு தெரு 2 முதல் 3 வரை-2, 6 முதல் 13வரை-8, 16 முதல் 26 வரை-11, 8எ-1, 8பி-1, 8சி-1, 8டி-1, 8இ-1, 8எப்-1, 8சி-1, 8எச்-1, 8ஐ-1, 14 முதல் 15 வரை-2, 9எ-1, 1-1, 1எ-1, 24எ-1, 9எ-1, 6பி-1, 6எ-1	39
		4. தோணிமலை தெரு 1 முதல் 3 வரை-3, 5 முதல் 7 வரை-3, 9 முதல் 10 வரை-2, 13 முதல் 20 வரை-8, 22 முதல் 24 வரை-3, 26-1, 44 தல் 47 வரை-4, 49-1, 66 முதல் 67-2, 32எ-1, 20எ-1, 22எ-1, 22பி-1, 22சி-1, 2எ-1, 38எ-1, 38பி-1, 27 முதல் 38 வரை-12, 50 முதல் 55 வரை-6, 57 முதல் 59 வரை-3, 61 முதல் 64 வரை-4, 12-1, 51எ-1, 51பி-1, 51சி-1, 20பி-1, 55எ-1, 53எ-1, 23எ-1, 32பி-1, 32சி-1, 32எ-1, 55பி-1, 6எ-1, 13எ-1, 49எ-1, 32டி-1, 55சி-1, 23எ-1, 64எ-1, 33எ-1, 32எப்-1, 35எ-1, 40-1,13எ-1, 23எ-1, 7எ-1, 7எ-1, 13பி-1, 51டி-1	90
		5. அரண்மனைத்தெரு 3 முதல் 4 வரை-2, 6 முதல் 7 வரை-2, 10-1, 10எ-1, 8எ-1	7
		வரி விதிக்கப்படாதவை	19
மொத்தம்	219		

6	இவ்வாட்டின் எல்லைகள்	
	வடக்கு	8வது வார்டு தோணிமலை தெரு
	கிழக்கு	12வது வார்டு மெயின் ரோடு
	தெற்கு	பன்றிமலை கிராமம்(கன்னிவாடி மலை)
	மேற்கு	8வது வார்டு நாயோடை
7	இவ்வாட்டின் மொத்த மக்கள் தொகை	746
8	கன்னிவாடி உள்ளாட்சி அமைப்பில் உள்ள இவ்வாட்டின் மக்கள் தொகை ஒரு வாட்டின் மக்கள் தொகையை விட குறைவாகவோ/ கூடதலாகவோ இருப்பின் அதற்கான காரணம்	-
9	குறிப்பு	-

இடம்: கன்னிவாடி

நாள் :

வார்டு மறுவரையறை அலுவலர் / செயல் அலுவலர்

கன்னிவாடி முதல் நிலை பேரூராட்சி
திண்டுக்கல் மாவட்டம்

இணைப்பு - 2 (ஈ)
பேரூராட்சி/ நகராட்சி/மாநகராட்சி

வரைவு வார்டு மறு வரையறைக்கான (Delimitaion) அறிக்கை

மாவட்டத்தின் பெயர்: திண்டுக்கல்

பேரூராட்சியின் பெயர்: கன்னிவாடி

1	வார்டு எண்	11	
2	இவ்வார்டில் உள்ளடங்கிய பகுதிகளின் பெயர்கள்	1. காளியம்மன்கோவில் தெரு 2. மெயின் ரோடு 3. மெயின் ரோடு 4. சேர்வைகாரர் தெரு 5. வண்ணார் தெரு 6. போயர் தெரு 7. மாரியம்மன் கோவில் தெரு 8. ஓடைத்தெரு	
3	வார்டின் சாரசரி மக்கள் தொகை	691	
4	இவ்வார்டில் உள்ள கட்டடங்களின் எண்கள் (தெரு வாரியாக)	1. காளியம்மன்கோவில் தெரு கட்டிட எண். 1 முதல் 27 வரை 2. மெயின் ரோடு கட்டிட எண். 1 முதல் 17 வரை 3. மெயின் ரோடு கட்டிட எண். 1 முதல் 28 வரை 4. சேர்வைகாரர் தெரு கட்டிட எண். 1 முதல் 24 வரை 5. வண்ணார் தெரு கட்டிட எண். 1 முதல் 21 வரை 6. போயர் தெரு கட்டிட எண். 1 முதல் 31 வரை 7. மாரியம்மன்கோவில் தெரு கட்டிட எண். 1 முதல் 45 வரை 8. ஓடைத்தெரு கட்டிட எண். 1 முதல் 29 வரை வாரி விதிக்கப்படாதவை மொத்தம்	27 17 28 24 21 31 45 29 8 230
5	இவ்வார்டில் உள்ள வீடுகளின் எண்ணிக்கை (தெருவாரியாக)	வார்டு எண். 11	
		1. காளியம்மன்கோவில் தெரு 1 முதல் 5-5, 5எ-1, 8 முதல் 10 வரை-3, 35 முதல் 37வரை-3, 10எ-1, 38-1, 6 முதல் 7 வரை-2, 11 முதல் 16 வரை-6, 22எ-1, 22பி-1, 22சி-1, 22டி-1, 17பி-1	27
		2. மெயின் ரோடு 1-1, 4 முதல் 12 வரை-10, 15 முதல் 19 வரை-5, 8எ-1	17
		3. மெயின் ரோடு 12பி-1, 15-1, 17-1, 25-1, 29-1, 31 முதல் 32 வரை-2, 34-1, 36-1, 38-1, 40 முதல் 41 வரை-2	12
		4. சேர்வைகாரர் தெரு 1 முதல் 5 வரை-5, 7 முதல் 16 வரை-10, 19-1, 21-1, 21 முதல் 26 வரை-6, 21எ-1	24
		5. வண்ணார் தெரு 1 முதல் 9 வரை-9, 11 முதல் 12 வரை-2, 12எ-1, 13 முதல் 19 வரை-7, 2-1, 2எ-1	21
		6. போயர் தெரு 1 முதல் 4 வரை-4, 7 முதல் 23 வரை-17, 26 முதல் 30 வரை-5, 9எ-1, 10எ-1, 7எ-1, 7பி-1, 7சி-1	31
		7. மாரியம்மன்கோவில் தெரு 2 முதல் 12 வரை-11, 14 முதல் 15 வரை-2, 15எ-1, 17 முதல் 32 வரை-16, 34 முதல் 38 வரை-5, 23எ-1, 16-1, 38எ-1, 23எ-1, 8-1, 16-1, 29எ-1, 8எ-1, 17-1, 15-பி-1	45
		8. ஓடைத்தெரு 1-1, 3 முதல் 19 வரை-17, 19எ-1, 20 முதல் 26 வரை-7, 24எ-1, 18எ-1, 24பி-1	29
		வாரி விதிக்கப்படாதவை	8

		மொத்தம்	214
6	இவ்வார்டின் எல்லைகள்		
	வடக்கு	7வது வார்டு கௌ தெரு	
	கிழக்கு	6வது வார்டு ரெட்டியார்பட்டி	
	தெற்கு	12வது வார்டு காளியம்மன்கோவில்தெரு	
	மேற்கு	7வது வார்டு அல்லாகோவில் தெரு	
7	இவ்வார்டின் மொத்த மக்கள் தொகை	729	
8	கன்னிவாடி உள்ளாட்சி அமைப்பில் உள்ள இவ்வார்டின் மக்கள் தொகை ஒரு வார்டின் மக்கள் தொகையை விட குறைவாகவோ/ கூடதலாகவோ இருப்பின் அதற்கான காரணம்	-	
9	குறிப்பு	-	

இடம்: கன்னிவாடி

நாள் :



வார்டு மறுவரையறை அலுவலர் / செயல் அலுவலர்
கன்னிவாடி முதல் நிலை பேரூராட்சி
திண்டுக்கல் மாவட்டம்

இணைப்பு – 2 (ஈ)

பேரூராட்சி/ நகராட்சி/மாநகராட்சி

வரைவு வார்டு மறு வரையறைக்கான (Delimitaion) அறிக்கை

மாவட்டத்தின் பெயர்: திண்டுக்கல்

பேரூராட்சியின் பெயர்: கன்னிவாடி

1	வார்டு எண்	12	
2	இவ்வார்டில் உள்ளடங்கிய பகுதிகளின் பெயர்கள்	1. அரண்மனைத்தெரு 2. அக்ரஹாரத்தெரு 3. மெயின் ரோடு 4. மெயின் ரோடு 5. கருப்பணசாமி கோவில் தெரு 6. கிழக்கு தெரு 7. காளியம்மன் கோவில் தெரு 8. மெயின் ரோடு	
3	வார்டின் சாரசரி மக்கள் தொகை	691	
4	இவ்வார்டில் உள்ள கட்டடங்களின் எண்கள் (தெரு வாரியாக)	1. அரண்மனைத்தெரு கட்டிட எண். 1 2. அக்ரஹாரத்தெரு கட்டிட எண். 1 3. மெயின் ரோடு கட்டிட எண். 1 முதல் 82 வரை 4. மெயின் ரோடு கட்டிட எண். 1 முதல் 10 வரை 5. கருப்பணசாமி கோவில் தெரு கட்டிட எண். 1 முதல் 30 வரை 6. கிழக்கு தெரு கட்டிட எண். 1 முதல் 49 வரை 7. காளியம்மன்கோவில் தெரு கட்டிட எண். 1 முதல் 18 வரை 8. மெயின் ரோடு கட்டிட எண். 1 முதல் 31 வரை வாரி விதிக்கப்படாதவை	1 1 82 10 30 49 18 31 13
		மொத்தம்	235
5	இவ்வார்டில் உள்ள வீடுகளின் எண்ணிக்கை (தெருவாரியாக)	வார்டு எண்.12	
		1. அரண்மனைத்தெரு 10பி-1	1
		2. அக்ரஹாரத்தெரு 70/1-1	1
		3. மெயின் ரோடு 10-1, 12-1, 14 முதல் 25 வரை-12, 27 முதல் 31 வரை-5, 33 முதல் 34 வரை-2, 36-1, 38 முதல் 40 வரை-3, 43 முதல் 44 வரை-2, 50 முதல் 53 வரை-4, 55 முதல் 59 வரை-5, 59எ-1, 109 முதல் 113 வரை-5, 67-1, 49எ-1, 49பி-1, 78பி-1, 29எ-1, 67பி-1, 45 முதல் 49 வரை-5, 49எ-1, 43எ-1, 108எ-1, 50எ-1, 57சி-1, 13எ-1, 59பி-1, 59சி-1, 59எ-1, 59வி-1, 59சி-1, 4எ-1, 43சி-1, 43டி-1, 27எ-1, 114-1	69
		4. மெயின் ரோடு 6 முதல் 8 வரை-3, 8எ-1, 9 முதல் 10 வரை-2, 14 முதல் 17 வரை-4	10
		5. கருப்பணசாமி கோவில் தெரு 1 முதல் 7 வரை-7, 10 முதல் 12 வரை-3, 14 முதல் 22 வரை-9, 6எ-1, 24-1, 1எ-1, 10எ-1, 12எ-1, 12பி-1, 1எ-1, 1பி-1, 6பி-1, 6சி-1, 61-1, 6எ-1	31
		6. கிழக்கு தெரு 2 முதல் 6 வரை-5, 8 முதல் 9 வரை-2, 12 முதல் 15 வரை-4, 15எ-1, 16 முதல் 17 வரை-2, 19 முதல் 28 வரை-10, 30 முதல் 33 வரை-4, 18-1, 34 முதல் 43 வரை-10, 2எ-1, 18-1, 3எ-1, 11-1, 28எ-1, 30எ-1, 33எ-1, 33பி-1, 28பி-1, 28சி-1	49
		7. காளியம்மன்கோவில் தெரு 17-1, 20 முதல் 31 வரை-12, 33 முதல் 34 வரை-2, 17எ-1, 26எ-1, 8எ-1	18
		8. மெயின் ரோடு 11-1, 16-1, 10-1, 8-1, 12-1, 14 முதல் 15 வரை-2, 19-1, 21 முதல் 22 வரை-2, 24 முதல் 26 வரை-3, 28 முதல் 31 வரை-4, 18-1, 11எ-1, 34எ-1, 34ஜி-1, 26எ-1, 26பி-1, 14எ-1	24
		வாரி விதிக்கப்படாதவை	13
		மொத்தம்	216

6	இவ்வார்டின் எல்லைகள்	
	வடக்கு	11வது வார்டு ஒடை தெரு
	கிழக்கு	13வது வார்டு பெருமாள் கோவில்
	தெற்கு	13வது வார்டு திருமண மண்டபம் தெரு
	மேற்கு	10வது வார்டு அரண்மனைத்தெரு
7	இவ்வார்டின் மொத்த மக்கள் தொகை	736
8	கன்னிவாடி உள்ளாட்சி அமைப்பில் உள்ள இவ்வார்டின் மக்கள் தொகை ஒரு வார்டின் மக்கள் தொகையை விட குறைவாகவோ/ கூடதலாகவோ இருப்பின் அதற்கான காரணம்	-
9	குறிப்பு	-

இடம்: கன்னிவாடி
நாள் :

வார்டு மறுவரையறை அலுவலர் / செயல் அலுவலர்
கன்னிவாடி முதல் நிலை பேருராட்சி
திண்டுக்கல் மாவட்டம்

இணைப்பு - 2 (ஈ)
பேரூராட்சி/ நகராட்சி/மாநகராட்சி

வரைவு வார்டு மறு வரையறைக்கான (Delimitaion) அறிக்கை

மாவட்டத்தின் பெயர்: திண்டுக்கல்

பேரூராட்சியின் பெயர்: கன்னிவாடி

1	வார்டு எண்	13			
2	இவ்வார்டில் உள்ளடங்கிய பகுதிகளின் பெயர்கள்	1. நவாப்பட்டி கிழக்கு தெரு 2. நவாப்பட்டி மேற்கு தெரு 3. மெயின் ரோடு 4. உறுமிக்காரத்தெரு 5. அக்ரஹாரத் தெரு			
3	வார்டின் சாரசரி மக்கள் தொகை	691			
4	இவ்வார்டில் உள்ள கட்டடங்களின் எண்கள் (தெரு வாரியாக)	1. நவாப்பட்டி கிழக்கு தெரு கட்டிட எண். 1 முதல் 60 வரை	60		
		2. நவாப்பட்டி மேற்கு தெரு கட்டிட எண். 1 முதல் 43 வரை	43		
		3. மெயின் ரோடு கட்டிட எண். 1 முதல் 55 வரை	55		
		4. உறுமிக்காரத் தெரு கட்டிட எண். 1 முதல் 11 வரை	11		
		5. அக்ரஹாரத் தெரு கட்டிட எண். 1 முதல் 41 வரை	41		
		வாரி விதிக்கப்படாதவை	0		
		மொத்தம்	210		
5	இவ்வார்டில் உள்ள வீடுகளின் எண்ணிக்கை (தெருவாரியாக)	வார்டு எண். 13			
		1. நவாப்பட்டி கிழக்கு தெரு 1-1, 6-1, 8 முதல் 25 வரை-16, 25எ-2, 26-1, 28 முதல் 30 வரை-3, 33 முதல் 35 வரை-3, 35எ-1, 36-1, 36எ-1, 38 முதல் 42 வரை-5, 44 முதல் 49 வரை-6, 51-1, 53 முதல் 57 வரை-5, 50-1, 55எ-1, 41எ-1, 55எ-1, 47எ-1, 5-1, 34எ-1, 56 முதல் 57 வரை-2, 55பி-1, 18எ-1, 44எ-1, 44பி-1	60		
		2. நவாப்பட்டி மேற்கு தெரு 4 முதல் 5 வரை-2, 50பி-1, 9 முதல் 14 வரை-6, 16 முதல் 23 வரை-8, 25 முதல் 27 வரை-3, 25-1, 31 முதல் 34 வரை-4, 35எ-1, 37 முதல் 43 வரை-7, 45 முதல் 46 வரை-2, 48 முதல் 50 வரை-3, 50எ-1, 51-1, 53 முதல் 54 வரை-2, 31எ-1	43		
		3. மெயின் ரோடு 61 முதல் 65 வரை-5, 67 முதல் 68 வரை-2, 70 முதல் 81 வரை-12, 84-1, 86-1, 88-1, 102-1, 108-1, 102எ-1, 102பி-1, 102எ-1, 108எ-1, 108எ-1, 78எ-1, 67டி-1, 67இ-1, 49சி-1, 102எ-1, 102பி-1, 102சி-1, 102டி-1, 5டி-1, 99எ-1, 79எ-1	40		
		4. உறுமிக்காரத்தெரு 5 முதல் 11 வரை-7, 7எ-1, 6எ-1, 6பி-1, 6சி-1	11		
		5. அக்ரஹாரத்தெரு 1 முதல் 8 வரை-8, 10 முதல் 15 வரை-6, 17 முதல் 27 வரை-11, 30-1, 7எ-1, 7பி-1, 7சி-1, 23எ-1, 6எ-1, 10எ-1, 8எ-1, 10எ-1, 7இ-1, 6இ-1, 7சி/1-1, 7எ/1-1, 7எப-1, 7எ/2-1	40		
		வாரி விதிக்கப்படாதவை	0		
		மொத்தம்	194		
		6	இவ்வார்டின் எல்லைகள்		
			வடக்கு	6வது வார்டு ரெட்டியார்பட்டி	
	கிழக்கு	14வது வார்டு நவாப்பட்டி காலனி			
	தெற்கு	கசவணம்பட்டி கிராமம்			
	மேற்கு	12வது வார்டு மெயின் ரோடு			
7	இவ்வார்டின் மொத்த மக்கள் தொகை	661			
8	கன்னிவாடி உள்ளாட்சி அமைப்பில் உள்ள இவ்வார்டின் மக்கள் தொகை ஒரு வார்டின் மக்கள் தொகையை விட குறைவாகவோ/ கூடதலாகவோ இருப்பின் அதற்கான காரணம்	-			
9	குறிப்பு	-			

இடம்: கன்னிவாடி

நாள் :

வார்டு மறுவரையறை அலுவலர் / செயல் அலுவலர்

கன்னிவாடி முதல் நிலை பேரூராட்சி
திண்டுக்கல் மாவட்டம்

இணைப்பு – 2 (ஈ)
பேரூராட்சி/ நகராட்சி/மாநகராட்சி

வரைவு வார்டு மறு வரையறைக்கான (Delimitaion) அறிக்கை

மாவட்டத்தின் பெயர்: திண்டுக்கல்

பேரூராட்சியின் பெயர்: கன்னிவாடி

1	வார்டு எண்	14	
2	இவ்வார்டில் உள்ளடங்கிய பகுதிகளின் பெயர்கள்	1. கிழக்கு தெரு 2. மேற்கு தெரு 3. கிழக்கு தெரு நவாப்பட்டி 4. காலனித் தெரு நவாப்பட்டி 5. மேற்கு தெரு முத்துக்குமரன்பட்டி	
3	வார்டின் சாரசரி மக்கள் தொகை	691	
4	இவ்வார்டில் உள்ள கட்டடங்களின் எண்கள் (தெரு வாரியாக)	1. கிழக்கு தெரு கட்டிட எண். 1 முதல் 77 வரை	77
		2. மேற்கு தெரு கட்டிட எண். 1 முதல் 67 வரை	67
		3. கிழக்கு தெரு நவாப்பட்டி கட்டிட எண். 1 முதல் 5 வரை	5
		4. காலனித்தெரு நவாப்பட்டி கட்டிட எண். 1 முதல் 24 வரை	24
		5. மேற்கு தெரு முத்துக்குமரன்பட்டி கட்டிட எண். 1 முதல் 8 வரை	8
		வாரி விதிக்கப்படாதவை	13
		மொத்தம்	
5	இவ்வார்டில் உள்ள வீடுகளின் எண்ணிக்கை (தெருவாரியாக)	வார்டு எண். 14	
		1. கிழக்கு தெரு 1 முதல் 19 வரை-19, 19எ-1, 20 முதல் 26 வரை-7, 28 முதல் 32 வரை-5, 34 முதல் 35 வரை-2, 37 முதல் 43 வரை-7, 43எ-1, 44 முதல் 45 வரை-2, 45எ-1, 47 முதல் 51 வரை-5, 54 முதல் 64 வரை-11, 67 முதல் 69 வரை-3, 64எ-1, 68எ-1, 33-1, 46-1, 69-1, 69பி-1, 49எ-1, 49பி-1, 49சி-1, 11எ-1, 40எ-1	75
		2. மேற்கு தெரு 1 முதல் 3 வரை-3, 5 முதல் 7 வரை-3, 9 முதல் 12 வரை-4, 15 முதல் 22 வரை-8, 27 முதல் 28 வரை-2, 31 முதல் 39 வரை-9, 39எ-1, 40-1, 40எ-1, 41 முதல் 54 வரை-14, 57 முதல் 59 வரை-3, 61 முதல் 62 வரை-2, 62எ-1, 63-1, 64எ-1, 65-1, 65எ-1, 66 முதல் 68 வரை-3, 69எ-1, 69பி-1, 12எ-1, 70-1, 66எ-1, 66பி-1, 43எ-1, 16எ-1, 16பி-1	68
		3. கிழக்கு தெரு நவாப்பட்டி 60 முதல் 61 வரை-1, 44பி-1, 36பி-1, 36சி-1	5
		4. காலனித்தெரு நவாப்பட்டி 1 முதல் 2 வரை-2, 2எ-1, 3-1, 5 முதல் 11 வரை-7, 15-1, 16 முதல் 18 வரை-3, 20-1, 22-1, 24-1, 26-1, 28 முதல் 29 வரை-2, 55-1, 55சி-1, 55டி-1	24
		5. மேற்கு தெரு முத்துக்குமரன்பட்டி 24 முதல் 25 வரை-2, 27 முதல் 32 வரை-6	8
		வாரி விதிக்கப்படாதவை	13
		மொத்தம்	
6	இவ்வார்டின் எல்லைகள்		
	வடக்கு	4வது வார்டு வீரப்படையான்பட்டி	
	கிழக்கு	கசவணம்பட்டி கிராமம்	
	தெற்கு	15வது வார்டு முத்துக்குமரன்பட்டி	
	மேற்கு	13வது வார்டு நவாப்பட்டி	
7	இவ்வார்டின் மொத்த மக்கள் தொகை	657	
8	கன்னிவாடி உள்ளாட்சி அமைப்பில் உள்ள இவ்வார்டின் மக்கள் தொகை ஒரு வார்டின் மக்கள் தொகையை விட குறைவாகவோ/ கூடதலாகவோ இருப்பின் அதற்கான காரணம்	-	
9	குறிப்பு	-	

இடம்: கன்னிவாடி

நாள் :

வார்டு மறுவரையறை அலுவலர் / செயல் அலுவலர்

கன்னிவாடி முதல் நிலை பேரூராட்சி
திண்டுக்கல் மாவட்டம்

இணைப்பு - 2 (ஈ)

பேரூராட்சி/ நகராட்சி/மாநகராட்சி

வரைவு வார்டு மறு வரையறைக்கான (Delimitaion) அறிக்கை

மாவட்டத்தின் பெயர்: திண்டுக்கல்

பேரூராட்சியின் பெயர்: கன்னிவாடி

1	வார்டு எண்	15	
2	இவ்வார்டில் உள்ளடங்கிய பகுதிகளின் பெயர்கள்	1. கிழக்கு தெரு (சொக்கலிங்கபுரம்புதூர்) 2. மேற்கு தெரு (சொக்கலிங்கபுரம்புதூர்) 3. கிழக்கு தெரு (முத்துக்குமரன்பட்டி) 4. மேற்கு தெரு (முத்துக்குமரன்பட்டி)	
3	வார்டின் சாரசரி மக்கள் தொகை	691	
4	இவ்வார்டில் உள்ள கட்டடங்களின் எண்கள் (தெரு வாரியாக)	1. கிழக்கு தெரு (சொக்கலிங்கபுரம்புதூர்) கட்டிட எண். 1 முதல் 61 வரை	61
		2. மேற்கு தெரு (சொக்கலிங்கபுரம்புதூர்) கட்டிட எண். 1 முதல் 46 வரை	46
		3. கிழக்கு தெரு (முத்துக்குமரன்பட்டி) கட்டிட எண். 1 முதல் 48 வரை	48
		4. மேற்கு தெரு (முத்துக்குமரன்பட்டி) கட்டிட எண். 1 முதல் 26 வரை	26
		வரி விதிக்கப்படாதவை	5
		மொத்தம்	
5	இவ்வார்டில் உள்ள வீடுகளின் எண்ணிக்கை (தெருவாரியாக)	வார்டு எண். 15	
		1. கிழக்கு தெரு (சொக்கலிங்கபுரம்புதூர்) 1 முதல் 5-5, 8 முதல் 10-3, 11எ-1, 12 முதல் 17-6, 19 முதல் 23-5, 25 முதல் 36 வரை-12, 36எ-1,37 முதல் 49 வரை-13, 49எ-1,49பி-1, 50 முதல் 52 வரை-3, 54 முதல் 57 வரை-4,1எ-1, 30-1, 57-1, 24-1, 57பி-1, 6-1	61
		2. மேற்கு தெரு (சொக்கலிங்கபுரம்புதூர்) 3 முதல் 10 வரை-8, 14 முதல் 18 வரை-5, 20 முதல் 26 வரை-7, 28 முதல் 36 வரை-9, 44-1, 46 முதல் 48 வரை-3, 50-1, 22எ-1, 23எ-1, 44எ-1, 9எ-1, 11-1, 20எ-1, 5எ-1, 24எ-1, 36எ-1, 36எ-1, 5எ-1, 27-1	46
		3. கிழக்கு தெரு (முத்துக்குமரன்பட்டி) 1 முதல் 11 வரை-11, 13-1, 13எ-1, 13பி-1, 13சி-1, 15முதல்16வரை-2, 16எ-1, 17 முதல் 20 வரை-4, 22-1, 24-1, 26-1, 26எ-1, 25எ-1, 28-1, 31 முதல் 41 வரை-11, 46 முதல் 48 வரை-2, 16பி-1, 8எ-1,18எ-1, 12-1, 25-1, 11எ-1,12-1	48
		4. மேற்கு தெரு (முத்துக்குமரன்பட்டி) 5 முதல் 7 வரை-3, 10-1, 12 முதல் 23 வரை-12, 33 முதல் 34 வரை-2, 20எ-1, 20பி-1, 35எ-1, 19எ-1, 27எ-1, 28எ-1, 20சி-1, 20டி-1	26
		வரி விதிக்கப்படாதவை	5
மொத்தம்		186	
6	இவ்வார்டின் எல்லைகள்		
	வடக்கு	14வது வார்டு மணியகாரன்பட்டி	
	கிழக்கு	கசவணம்பட்டி கிராமம்	
	தெற்கு	கரிசல்பட்டி கிராமம்	
	மேற்கு	13வது வார்டு செம்பட்டி ரோடு	
7	இவ்வார்டின் மொத்த மக்கள் தொகை	633	
8	கன்னிவாடி உள்ளாட்சி அமைப்பில் உள்ள இவ்வார்டின் மக்கள் தொகை ஒரு வார்டின் மக்கள் தொகையை விட குறைவாகவோ/ கூடதலாகவோ இருப்பின் அதற்கான காரணம்	-	
9	குறிப்பு	-	

இடம்: கன்னிவாடி

நாள் :

வார்டு மறுவரையறை அலுவலர் / செயல் அலுவலர்
கன்னிவாடி முதல் நிலை பேரூராட்சி
திண்டுக்கல் மாவட்டம்