

இணைப்பு - 2 (ஈ)

பேரூராட்சி/ நகராட்சி/மாநகராட்சி

வரைவு வார்டு மறு வரையறைக்கான (Delimitaion) அறிக்கை

மாவட்டத்தின் பெயர்: திண்டுக்கல்

பேரூராட்சியின் பெயர்: சித்தையன்கோட்டை

1	வார்டு எண்	1	
2	இவ்வார்டில் உள்ளடங்கிய பகுதிகளின் பெயர்கள்	1. நரசிங்கபுரம், 2. பகவதியம்மன் கோவில் தெரு	
3	வார்டின் சாரசரி மக்கள் தொகை	757	
4	இவ்வார்டில் உள்ள கட்டடங்களின் எண்கள் (தெரு வாரியாக)	1. நரசிங்கபுரம் தெரு கட்டிட எண்.1 முதல் 137 வரை, வரி விதிப்பு செய்யப்படாத கட்டிடங்களின் எண்ணிக்கை- 3-15வது வார்டு	140
		2. பகவதியம்மன் கோவில் தெரு கட்டிட எண்.1 முதல் 78 வரை -16வது வார்டு	78
		மொத்தம்	218
5	இவ்வார்டில் உள்ள வீடுகளின் எண்ணிக்கை (தெருவாரியாக)	வார்டு எண்.1	140
		நரசிங்கபுரம் தெரு : 1,1A-1,1B-1,1B/1-1,2-1,2A-1,3-1,5A-1,5B-1,6-1,7-1,8A-1,8B-1,8B/1-1,8B/2-1,8C/1-1,8C/2-1,8D-1,8E-1,8F-1,8F/1-1,8G-1,8H-1,8I-1,8J9-1,9A-1,9B-1,9B/1-1,9C-1,9C/1-1,9D-1,9D-1/1-1,9D/2-1,9D/3-1,9E-1,9A/1-1,9A/2-1,9A/3-1,9A/4-1,10-1,14-1,14A-1,15-1,15A-1,1B-1,15C-1,16-1,16B-1,16C-1,16D-1,22-1,22a-1,25A-1,27A-1,27B-1,30-1,30A-1,31-1,25A-1,32-1,33-1,34-1,36-1,42A-1,45-1,46-1,4a-1,47-1,47A-1,47B-1,48-1,48A-1,48B-1,50-1,52B-1,52C-1,52D-1,53-1,53A-1,54-1,54A-1,55-1,56-1,56A-1,57-1,58A-1,59-1,60-1,61-1,62-1,62A-1,62B-1,65-1,65A-1,65A/1-1,67-1,67A-1,67B-1,70-1,70A-1,71A-1,71B-1,72-1,73-1,72B-1,72C-1,76-1,79A-1,80-1,80A-1,80B-1,80C-1,80D-1,81-1,81A-1,82A-1,82B-1,82C-1,83A-1,83A/1-1,83B-1,84-1,84A-1,86-1,100D-1,100E-1,101-1,102-1,10-1,104-1,105-1,106-1,108-1,109-1,110-1,111-1, UA-1, UA-1	
		பகவதியம்மன்கோவில் தெரு : 68C/1-1,68C/2-1,68C/3-1,68C/3A-1,68C/5-1,68C/6-1,68C/6A-1,68C/6B-1,68C/6C-1,68C/6D-1,68C/7-1,68C/8-1,68C/8A-1,68C/9-1,68C/10-1,68C/11-1,68C/13-1,68C/13A-1,68C/13B-1,68C/14-1,68C/15-1,68C/15A-1,68C/15A1-1,68C/15B-1,68C/17-1,68C/16-1,68C/18-1,68C/18/1-1,68C/19-1,68C/19A-1,68C/20-1,68C/21-1,68C/2-1,68C/23-1,68C/23A-1,68C/23B-1,68C/24-1,68C/25-1,68C/25A-1,68C/25C-1,68C/25B-1,68C/27-1,68C/2-1,68C/29-1,68C/30-1,68C/31-1,68C/32-1,68C/33-1,68C/34-1,68C/34a-1,68C/34B-1,68C/35-1,68C/35A-1,68/6-1,68C/36a-1,68C/37-1,68C/38-1,68C/38a-1,68C/39-1,68C/40-1,68C/40A-1,68C/40B-1,68C/40C-1,68C/4-1,68C/42-1,68C/43-1,68C/43A-1,68C/43B-1,68C/43C-1,68C/44-1,68C/45-1,68C/46-1,68D-1,69A-1,69C-1,70-1,71-1,71A-1	78
வரிவிதிப்பு செய்யப்படாத கட்டிடம் -3			
	மொத்தம்	218	
6	இவ்வார்டின் எல்லைகள்		
	வடக்கு	ஆத்தூர் கிராமம்	
	கிழக்கு	8வது வார்டு - ஆண்டிவேல் தெரு	
	தெற்கு	போலசமுத்திரம் குளம்	
	மேற்கு	சித்தரேவு	
7	இவ்வார்டின் மொத்த மக்கள் தொகை	763	

8	சித்தையன்கோட்டை உள்ளாட்சி அமைப்பில் உள்ள இவ்வாட்டின் மக்கள் தொகை ஒரு வாட்டின் மக்கள் தொகையை விட குறைவாகவோ/ கூடதலாகவோ இருப்பின் அதற்கான காரணம்	-
9	குறிப்பு	-

இடம்: சித்தையன்கோட்டை
நாள் :


பேரூராட்சி வாட்டு மறுவரையறை அலுவலர் /செயல் அலுவலர்
சித்தையன்கோட்டை தேர்வுநிலை பேரூராட்சி
திண்டுக்கல் மாவட்டம்

பேரூராட்சி/ நகராட்சி/மாநகராட்சி

வரைவு வார்டு மறு வரையறைக்கான (Delimitaion) அறிக்கை


மாவட்டத்தின் பெயர்: திண்டுக்கல்

பேரூராட்சியின் பெயர்: சித்தையன்கோட்டை

1	வார்டு எண்	2	
2	இவ்வார்டில் உள்ளடங்கிய பகுதிகளின் பெயர்கள்	1. பங்களாபுதூர் தெரு, 2.புதூர் தெரு,	
3	வார்டின் சாரசரி மக்கள் தொகை	757	
4	இவ்வார்டில் உள்ள கட்டடங்களின் எண்கள் (தெரு வாரியாக)	1. பங்களாபுதூர் தெரு கட்டிட எண்.1 முதல்1072 வரை- 1 வது வார்டு	107
		2. புதூர் தெரு கட்டிட எண்.1 முதல் 96 வரை மற்றும் வரிவிதிப்பு செய்யப்படாத கட்டிடம் - 1 - 1வது வார்டு	97
		மொத்தம்	204
5	இவ்வார்டில் உள்ள வீடுகளின் எண்ணிக்கை (தெருவாரியாக)	வார்டு எண்.2	
		1. பங்களாபுதூர் தெரு 1A-1,1A/1-1,1A/2-1,1C-1,1D-1,1F-1,1G/1-1,1G/2-1,1.1.G/3-1,1.1.1G/4-1,1.1.1G/5-1,1H-1,1H/1-1,1J-1,2-1,2A-1,3-1,3A-1,4-1,5-1,6-1,6A-1,6A/1-1,6A/2-1,7-1,8-1,8A-1,9-1,10-1,10A-1,11-1,11A-1,11B-1,12-1,13-1,16-1,16A-1,17-1,17A-1,18-1,19-1,20-1,20/1-1,21-1,23-1,23A-1,23B-1,24A-1,24B-1,24D-1,24E-1,24F-1,24G-1,25-1,25 ^a -1,25A-1/1-1,26-1,26 ^a -1,28 ^a -1,30-1,30 ^a -1,30A/1-1,30B-1,30C-1,30D-1,30E-1,31-1,31 ^a -1,33 ^a -1,33B-1,35-1,36-1,36 ^a -1,37-1,38-1,38 ^a -1,39-1,40-1,40 ^a -1,41-1,4-1,42 ^a -1,44-1,47-1,47B-1,47C-1,49-1,50-1,51-1,52 ^a -1,53-1,53 ^a -1,53B-1,53A/1-1,54-1,55-1,55 ^a -1,55A/1-1,55A/2-1,55A/3-1,55A/3 ^a -1,55B-1-1,55B/1-1,55C-1,55D-1,55D/1,55E-1	107
		2. புதூர் தெரு 1A-1,1B-1,1C-1,2-1,2A-1,2B/1-1,2D/1-1,2B-1,2C-1,2D-1,2E-1,3-1,3A-1,4-1,4A-1,5-1,5A-1,6-1,8-1,8A-1,8A/1-1,8B-1,8C-1,11-1,12-1,13-1,13-1,14-1,14A-1,14A/1-1,14B/1-1,14B/2-1,14D-1,14E-1,14E/1-1,14F-1,15-1,15B-1,15C-1,16A-1,17-1,17A-1,18-1,19-1,20-1,20A-1,20B-1,20C-1,20D-1,20F-1,20F/1-1,20G-1,20H-1,20J-1,20K-1,20/19-1,20L-1,20L/1-1,20L/2-1,20L/3-1,20L/4-1,20L/5-1,2L/6-1,20M-1,20N-1,20N/1-1,20N/2-1,20N/3-1,20N/4-1,20N/5-1,21-1,22-1,23-1,23A-1,24-1,24A-1,24B-1,24C-1,24D-1,24E-1,24F-1,24G-1,24H-1,25-1,25/1-1,25A-1,26-1,27-1,28-1,30-1,30A-1,30B-1,30C-1,31-1,32-1,32A-1,34-1, UA-1	97
		வரிவிதிப்பு செய்யப்படாத கட்டிடங்கள்-1	
மொத்தம்	204		
6	இவ்வார்டின் எல்லைகள்		
	வடக்கு	ஆத்தூர் கிராமம்	
	கிழக்கு	3வது வார்டு கணபதிபட்டி தெரு	
	தெற்கு	4வது மற்றும் 5வது வார்டு பகவதியம்மன் கோவில் தெரு	
	மேற்கு	6வது வார்டு நாகலெட்சுமி பள்ளி	
7	இவ்வார்டின் மொத்த மக்கள் தொகை	714	

8	சித்தையன்கோட்டை உள்ளாட்சி அமைப்பில் உள்ள இவ்வார்டின் மக்கள் தொகை ஒரு வார்டின் மக்கள் தொகையை விட குறைவாகவோ/ கூடதலாகவோ இருப்பின் அதற்கான காரணம்	-
9	குறிப்பு	-

இடம்: சித்தையன்கோட்டை
நாள் :


பேரூராட்சி வார்டு-மறுவரையறை அலுவலர் /செயல் அலுவலர்
சித்தையன்கோட்டை தேர்வுநிலை பேரூராட்சி
திண்டுக்கல் மாவட்டம்

பேரூராட்சி/ நகராட்சி/மாநகராட்சி

வரைவு வார்டு மறு வரையறைக்கான (Delimitaion) அறிக்கை

மாவட்டத்தின் பெயர்: திண்டுக்கல்

பேரூராட்சியின் பெயர்: சித்தையன்கோட்டை

1	வார்டு எண்	3	
2	இவ்வார்டில் உள்ளடங்கிய பகுதிகளின் பெயர்கள்	1. கணபதிபட்டி தெரு	
3	வார்டின் சாரசரி மக்கள் தொகை	757	
4	இவ்வார்டில் உள்ள கட்டடங்களின் எண்கள் (தெரு வாரியாக)	1. கணபதிபட்டி தெரு கட்டிட எண். 1 முதல் 224 வரை - 9 வது வார்டு	224
		மொத்தம்	224
5	இவ்வார்டில் உள்ள வீடுகளின் எண்ணிக்கை (தெருவாரியாக)	வார்டு எண்.3 கணபதிபட்டி தெரு : 1-1-1,1A-1-1,1B-1-1,1B/2-1-1,1C-1-1,1E-1-1,1F-1-1,1G-1-1,1G/2-1-1,1G/3-1-1,1G/8-1-1,1H-1-1,2-1-1,2B-1-1,2B/1-1-1,2C-1-1,2D-1-1,2D/1-1-1,2D/2-1-1,2F-1-1,2-1-1,2H/1-1-1,2H/2-1-1,2H/3-1-1,2I-1-1,2J-1-1,2J/1-1-1,2J/2-1-1,2J/3-1-1,2J/4-1-1,2J/5-1-1,2J/6-1-1,2J/7-1-1,2J/8-1-1,2J/9-1-1,2J/10-1-1,2J/11-1-1,2J/12-1-1,2J/13-1-1,2J/14-1-1,2M/1-1-1,2M-1-1,2M/2-1-1,2M/2A-1-1,2M/3-1-1,2M/4-1-1,2M/5-1-1,2M/5A-1-1,2M/5B-1-1,2M/5C-1-1,2M/6-1-1,2M/9-1-1,2N-1-1,2/-1-1,2N/2-1-1,2L/11-1-1,2L/13-1-1,2L/14-1-1,2L/14A-1-1,2L/15-1-1,2L/16-1-1,2L/17-1-1,2L/18-1-1,2L/19A-1-1,2L/19-1-1,3-1-1,3A-1-1,3B-1-1,3C-1-1,3D3D/1-1-1,3E-1-1,3E/1-1-1,3F-1-1,4-1-1,4C-1-1,5-1-1,6-1-1,6A-1-1,7-1-1,8-1-1,8A-1-1,9-1-1,10-1-1,11A-1-1,11B-1-1,12B-1-1,1B/1-1-1,13A-1-1,13B-1-1,15-1,15A-1,16B-1,17B19-1,20-1,20/1-1,20A-1,20B-1,21-1,21A-1,21B-1,21C-1,21G-1,22-1,22A-1,23-1,23A-1,23B-1,23C-1,24-1,24A-1,24C-1,24D-1,24E-1,24F-1,2-1,25A-1,25B-1,26-1,27-1,27	224
		மொத்தம்	224
6	இவ்வார்டின் எல்லைகள்		
	வடக்கு	ஆத்தூர் கிராமம்	
	கிழக்கு	திண்டுக்கல் - வத்தலக்குண்டு மெயின் ரோடு , பானையங்கோட்டை	
	தெற்கு	15வது வார்டு கொண்டமநாயக்கன்கோட்டை மற்றும் 16வது வார்டு நல்லமுத்து தெரு	
	மேற்கு	14வது வார்டு மார்கெட் ரோடு	
7	இவ்வார்டின் மொத்த மக்கள் தொகை	784	
8	சித்தையன்கோட்டை உள்ளாட்சி அமைப்பில் உள்ள இவ்வார்டின் மக்கள் தொகை ஒரு வார்டின் மக்கள் தொகையை விட குறைவாகவோ/ கூடதலாகவோ இருப்பின் அதற்கான காரணம்	-	
9	குறிப்பு	-	

இடம்: சித்தையன்கோட்டை

நாள் :


 பேரூராட்சி வார்டு மறுவரையறை அலுவலர் /செயல் அலுவலர்
 சித்தையன்கோட்டை தேர்வுநிலை பேரூராட்சி
 திண்டுக்கல் மாவட்டம்

பேரூராட்சி/ நகராட்சி/மாநகராட்சி

வரைவு வார்டு மறு வரையறைக்கான (Delimitaion) அறிக்கை


மாவட்டத்தின் பெயர்: திண்டுக்கல்

பேரூராட்சியின் பெயர்: சித்தையன்கோட்டை

1	வார்டு எண்	4																		
2	இவ்வார்டில் உள்ளடங்கிய பகுதிகளின் பெயர்கள்	1. பகவதியம்மன்கோவில் தெரு, 2. ஜான் தெரு, 3. ஜான் தெரு 4. நாகப்பன் தெரு, 5. சீனி தெரு																		
3	வார்டின் சாரசரி மக்கள் தொகை	757																		
4	இவ்வார்டில் உள்ள கட்டடங்களின் எண்கள் (தெரு வாரியாக)	<table border="1"> <tr> <td>1. பகவதியம்மன் கோவில் தெரு கட்டிட எண்.1 முதல் 75 வரை - 4 வது வார்டு</td> <td>75</td> </tr> <tr> <td>2. ஜான் தெரு கட்டிட எண்.1 முதல் 18 வரை - 4 வது வார்டு</td> <td>18</td> </tr> <tr> <td>3. ஜான் தெரு கட்டிட எண்.1 முதல் 39 வரை -5 வது வார்டு</td> <td>39</td> </tr> <tr> <td>4. நாகப்பன் தெரு கட்டிட எண்.1 முதல் 59 வரை-5 வது வார்டு</td> <td>59</td> </tr> <tr> <td>5. சீனி தெரு கட்டிட எண்.1 முதல் 22 வரை மற்றும் வரிவிதிப்பு செய்யப்படாத கட்டிடம் -1 - 6 வது வார்டு</td> <td>23</td> </tr> <tr> <td colspan="2" style="text-align: center;">மொத்தம்</td> <td>214</td> </tr> </table>	1. பகவதியம்மன் கோவில் தெரு கட்டிட எண்.1 முதல் 75 வரை - 4 வது வார்டு	75	2. ஜான் தெரு கட்டிட எண்.1 முதல் 18 வரை - 4 வது வார்டு	18	3. ஜான் தெரு கட்டிட எண்.1 முதல் 39 வரை -5 வது வார்டு	39	4. நாகப்பன் தெரு கட்டிட எண்.1 முதல் 59 வரை-5 வது வார்டு	59	5. சீனி தெரு கட்டிட எண்.1 முதல் 22 வரை மற்றும் வரிவிதிப்பு செய்யப்படாத கட்டிடம் -1 - 6 வது வார்டு	23	மொத்தம்		214					
1. பகவதியம்மன் கோவில் தெரு கட்டிட எண்.1 முதல் 75 வரை - 4 வது வார்டு	75																			
2. ஜான் தெரு கட்டிட எண்.1 முதல் 18 வரை - 4 வது வார்டு	18																			
3. ஜான் தெரு கட்டிட எண்.1 முதல் 39 வரை -5 வது வார்டு	39																			
4. நாகப்பன் தெரு கட்டிட எண்.1 முதல் 59 வரை-5 வது வார்டு	59																			
5. சீனி தெரு கட்டிட எண்.1 முதல் 22 வரை மற்றும் வரிவிதிப்பு செய்யப்படாத கட்டிடம் -1 - 6 வது வார்டு	23																			
மொத்தம்		214																		
5	இவ்வார்டில் உள்ள வீடுகளின் எண்ணிக்கை (தெருவாரியாக)	<table border="1"> <tr> <td colspan="2">வார்டு எண்.4</td> </tr> <tr> <td>1. பகவதியம்மன் கோவில் தெரு 1-1,2-1,3-1,3A-1,4-1,4A-1,5-1,6-1,6A-1,6B-1,7-1,8-1,9-1,9A-1,10-1,11-1,12-1,13-1,14A-1,14B-1,14C-1,14D-1,15-1,15A-1,15B-1,17-1,18-1,18-1,8C-1,19-1,19A-1,19B-1,19C-1,20-1,21-1,21A-1,21B/1-1,21C-1,22-1,26-1,26A-1,26B-1,26C-1,26D-1,27-1,28A-1,29-1,30-1,30A-1,30B-1,31-1,31A-1,31B-1,32-1,33A-1,34-1,35-1,35A-1,35A/1-1,36-1,37-1,38-1,39-1,40-1,41-1,42-1,43-1,43A-1,43B-1,44-1,44A-1,44-1,44C-1,44D-1,44E-1</td> <td>75</td> </tr> <tr> <td>2. ஜான் தெரு 3-1,3A-1,4-1,4A-1,5-1,6-1,7-1,12-1,15-1,17-1,17B-1,18-1,19-1,20-1,20A-1,20B-1</td> <td>18</td> </tr> <tr> <td>3. ஜான் தெரு 21-1,21A-1,21B-1,22-1,23-1,24-1,25-1,27-1,28-1,29-1,30-1,30A-1,32-1,32A-1,33-1,34-1,35-1,35A-1,35A/1-1,36-1,37-1,37A-1,38-1,38-1,39-1,39A-1,40-1,41-1,41A-1,42-1,42A-1,43-1,44-1,45A-1,46-1,46A-1,47A-1,48-1</td> <td>39</td> </tr> <tr> <td>4. நாகப்பன் தெரு 49-1,1-1,2-1,3-1,4A-1,5-1,6-1,8-1,9-1,10-1,11-1,11A-1,12-1,12A-1,13-1,14-1,14A-1,15-1,15A-1,15B-1,16-1,17B-1,19-1,20-1,21-1,21A-1,22-1,22A-1,23-1,24-1,24A-1,26-1,27-1,28-1,28A-1,29-1,30-1,31-1,32-1,33-1,33A-1,34-1,36-1,37-1,37A-1,38-1,40A-1,41-1,41A-1,42-1,43-1,4-1,45-1,45A-1,46-1,48-1,48A-1,49-1</td> <td>59</td> </tr> <tr> <td>5. சீனி தெரு 49A-1,49B-1,49C-1,50-1,52A-1,52C-1,52D-1,52D/1-1,53-1,53A-1,54A-1,56-1,57-1,61-1,62-1,63-1,64-1,66-1,66a-1,68-1,68A-1,69-1,70-1, UA-1</td> <td>23</td> </tr> <tr> <td colspan="2" style="text-align: center;">வரிவிதிப்பு செய்யப்படாத கட்டிடங்கள்-1</td> <td></td> </tr> <tr> <td colspan="2" style="text-align: center;">மொத்தம்</td> <td>214</td> </tr> </table>	வார்டு எண்.4		1. பகவதியம்மன் கோவில் தெரு 1-1,2-1,3-1,3A-1,4-1,4A-1,5-1,6-1,6A-1,6B-1,7-1,8-1,9-1,9A-1,10-1,11-1,12-1,13-1,14A-1,14B-1,14C-1,14D-1,15-1,15A-1,15B-1,17-1,18-1,18-1,8C-1,19-1,19A-1,19B-1,19C-1,20-1,21-1,21A-1,21B/1-1,21C-1,22-1,26-1,26A-1,26B-1,26C-1,26D-1,27-1,28A-1,29-1,30-1,30A-1,30B-1,31-1,31A-1,31B-1,32-1,33A-1,34-1,35-1,35A-1,35A/1-1,36-1,37-1,38-1,39-1,40-1,41-1,42-1,43-1,43A-1,43B-1,44-1,44A-1,44-1,44C-1,44D-1,44E-1	75	2. ஜான் தெரு 3-1,3A-1,4-1,4A-1,5-1,6-1,7-1,12-1,15-1,17-1,17B-1,18-1,19-1,20-1,20A-1,20B-1	18	3. ஜான் தெரு 21-1,21A-1,21B-1,22-1,23-1,24-1,25-1,27-1,28-1,29-1,30-1,30A-1,32-1,32A-1,33-1,34-1,35-1,35A-1,35A/1-1,36-1,37-1,37A-1,38-1,38-1,39-1,39A-1,40-1,41-1,41A-1,42-1,42A-1,43-1,44-1,45A-1,46-1,46A-1,47A-1,48-1	39	4. நாகப்பன் தெரு 49-1,1-1,2-1,3-1,4A-1,5-1,6-1,8-1,9-1,10-1,11-1,11A-1,12-1,12A-1,13-1,14-1,14A-1,15-1,15A-1,15B-1,16-1,17B-1,19-1,20-1,21-1,21A-1,22-1,22A-1,23-1,24-1,24A-1,26-1,27-1,28-1,28A-1,29-1,30-1,31-1,32-1,33-1,33A-1,34-1,36-1,37-1,37A-1,38-1,40A-1,41-1,41A-1,42-1,43-1,4-1,45-1,45A-1,46-1,48-1,48A-1,49-1	59	5. சீனி தெரு 49A-1,49B-1,49C-1,50-1,52A-1,52C-1,52D-1,52D/1-1,53-1,53A-1,54A-1,56-1,57-1,61-1,62-1,63-1,64-1,66-1,66a-1,68-1,68A-1,69-1,70-1, UA-1	23	வரிவிதிப்பு செய்யப்படாத கட்டிடங்கள்-1			மொத்தம்		214
வார்டு எண்.4																				
1. பகவதியம்மன் கோவில் தெரு 1-1,2-1,3-1,3A-1,4-1,4A-1,5-1,6-1,6A-1,6B-1,7-1,8-1,9-1,9A-1,10-1,11-1,12-1,13-1,14A-1,14B-1,14C-1,14D-1,15-1,15A-1,15B-1,17-1,18-1,18-1,8C-1,19-1,19A-1,19B-1,19C-1,20-1,21-1,21A-1,21B/1-1,21C-1,22-1,26-1,26A-1,26B-1,26C-1,26D-1,27-1,28A-1,29-1,30-1,30A-1,30B-1,31-1,31A-1,31B-1,32-1,33A-1,34-1,35-1,35A-1,35A/1-1,36-1,37-1,38-1,39-1,40-1,41-1,42-1,43-1,43A-1,43B-1,44-1,44A-1,44-1,44C-1,44D-1,44E-1	75																			
2. ஜான் தெரு 3-1,3A-1,4-1,4A-1,5-1,6-1,7-1,12-1,15-1,17-1,17B-1,18-1,19-1,20-1,20A-1,20B-1	18																			
3. ஜான் தெரு 21-1,21A-1,21B-1,22-1,23-1,24-1,25-1,27-1,28-1,29-1,30-1,30A-1,32-1,32A-1,33-1,34-1,35-1,35A-1,35A/1-1,36-1,37-1,37A-1,38-1,38-1,39-1,39A-1,40-1,41-1,41A-1,42-1,42A-1,43-1,44-1,45A-1,46-1,46A-1,47A-1,48-1	39																			
4. நாகப்பன் தெரு 49-1,1-1,2-1,3-1,4A-1,5-1,6-1,8-1,9-1,10-1,11-1,11A-1,12-1,12A-1,13-1,14-1,14A-1,15-1,15A-1,15B-1,16-1,17B-1,19-1,20-1,21-1,21A-1,22-1,22A-1,23-1,24-1,24A-1,26-1,27-1,28-1,28A-1,29-1,30-1,31-1,32-1,33-1,33A-1,34-1,36-1,37-1,37A-1,38-1,40A-1,41-1,41A-1,42-1,43-1,4-1,45-1,45A-1,46-1,48-1,48A-1,49-1	59																			
5. சீனி தெரு 49A-1,49B-1,49C-1,50-1,52A-1,52C-1,52D-1,52D/1-1,53-1,53A-1,54A-1,56-1,57-1,61-1,62-1,63-1,64-1,66-1,66a-1,68-1,68A-1,69-1,70-1, UA-1	23																			
வரிவிதிப்பு செய்யப்படாத கட்டிடங்கள்-1																				
மொத்தம்		214																		
6	இவ்வார்டின் எல்லைகள்																			
	வடக்கு	2வது வார்டு பங்களாபுதூர் தெரு																		
	கிழக்கு	14வது வார்டு மார்கெட் ரோடு																		
	தெற்கு	13வது வார்டு சீனி தெரு																		
	மேற்கு	5வது வார்டு மண்டைசாயு தெரு																		
7	இவ்வார்டின் மொத்த மக்கள் தொகை	749																		

8	சித்தையன்கோட்டை உள்ளாட்சி அமைப்பில் உள்ள இவ்வாட்டின் மக்கள் தொகை ஒரு வாட்டின் மக்கள் தொகையை விட குறைவாகவோ/ கூடதலாகவோ இருப்பின் அதற்கான காரணம்	-
9	குறிப்பு	-

இடம்: சித்தையன்கோட்டை.
நாள் :


பேரூராட்சி வாட்டு மறுவரையறை அலுவலர் /செயல் அலுவலர்
சித்தையன்கோட்டை தேர்வுநிலை பேரூராட்சி
திண்டுக்கல் மாவட்டம்

இணைப்பு - 2 (ந)

நகர்ப்புறம்

பேரூராட்சி/ நகராட்சி/மாநகராட்சி

வரைவு வார்டு மறு வரையறைக்கான (Delimitaion) அறிக்கை


மாவட்டத்தின் பெயர்: திண்டுக்கல்

பேரூராட்சியின் பெயர்: சித்தையன்கோட்டை

1	வார்டு எண்	5	
2	இவ்வார்டில் உள்ளடங்கிய பகுதிகளின் பெயர்கள்	1.மண்டைசாயபு தெரு, 2. புதுப்பள்ளி வாசல் தெரு, 3.சையது முகமது தெரு	
3	வார்டின் சாரசரி மக்கள் தொகை	757	
4	இவ்வார்டில் உள்ள கட்டடங்களின் எண்கள் (தெரு வாரியாக)	1. மண்டைசாயபு தெரு கட்டிட எண்.1 முதல் 57 வரை - 2 வது வார்டு	57
		2.புதுப்பள்ளி வாசல் தெரு கட்டிட எண்.1 முதல் 91 வரை - 2 வது வார்டு	91
		3. சையது முகமது தெரு கட்டிட எண்.1 முதல் 62 வரை -7 வது வார்டு	62
		மொத்தம்	210
5	இவ்வார்டில் உள்ள வீடுகளின் எண்ணிக்கை (தெருவாரியாக)	வார்டு எண்.5	
		1. மண்டைசாயபு தெரு 1-1,1A-1,1A/1-1,2-1,3-1,4-1,5-1,6-1,7-1,8-1,9-1,10-1,10A-1,11-1,12-1,12A-1,13-1,13A-1,14B-1,16-1,20-1,21A-1,22A-1,22A/1-1,24-1,24A-1,27-1,28-1,28D-1,30B-1,31-1,31A-1,33-1,35-1,35A-1,36-1,37-1,38-1,40-1,41-1,42-1,43-1,c-1,48-1,c-1,44-1,45-1,46-1,49-1,50-1,51-1,52-1,5A-1,55B-1,56-1,57-1,58-1,58A-1,58B-1	57
		2.புதுப்பள்ளி வாசல் தெரு 1-1,1A-1,1A/1-1,2-1,3-1,4-1,5-1,6-1,7-1,8-1,9-1,10-1,10A-1,11-1,12-1,12A-1,13A-1,14B-1,16-1,20-1,21A-1,22A-1,22A/1-1,24-1,24A-1,27-1,28-1,28D-1,30B-1,31-1,31A-1,33-1,35-1,36-1,37-1,38-1,40-1,41-1,42-1,43-1,48-1,44-1,45-1,46-1,49-1,50-1,51-1,52-1,55A-1,55B-1,56-1,57-1,58-1,58A-1,58B-1	91
		3. சையது முகமது தெரு 1-1,1A-1,2-1,3-1,4-1,5-1,5A-1,5B-1,5C-1,6-1,7-1,8-1,9-1,10-1,12-1,13-1,14-1,14A-1,15-1,17-1,18-1,19-1,20-1,21-1,22-1,23-1,24-1,25-1,27-1,28-1,2A-1,29-1,30-1,31-1,33-1,34-1,35-1,35A-1,36-1,37-1,38-1,39-1,40-1,41-1,41A-1,41A/1-1,42-1,43-1,44-1,45-1,46-1,49-1,50-1,51-1,52-1,53-1,2A-1,52B-1,53A-1,53B-1,53C-1,54-1	62
மொத்தம்	210		
6	இவ்வார்டின் எல்லைகள்		
	வடக்கு	2வது வார்டு புதூர் தெரு	
	கிழக்கு	4வது வார்டு பகவதியம்மன்கோவில் தெரு	
	தெற்கு	12வது வார்டு அஜீஸ்கான் தெரு	
	மேற்கு	6வது வார்டு பேரூராட்சி அலுவலகம்	
7	இவ்வார்டின் மொத்த மக்கள் தொகை	735	

8	சித்தையன்கோட்டை உள்ளாட்சி அமைப்பில் உள்ள இவ்வார்டின் மக்கள் தொகை ஒரு வார்டின் மக்கள் தொகையை விட குறைவாகவோ/ கூடதலாகவோ இருப்பின் அதற்கான காரணம்	-
9	குறிப்பு	-

இடம்: சித்தையன்கோட்டை.
நாள் :


 பேரூராட்சி வார்டு மறுவரையறை அலுவலர் /செயல் அலுவலர்
 சித்தையன்கோட்டை தேர்வுநிலை பேரூராட்சி
 திண்டுக்கல் மாவட்டம்

பேரூராட்சி/ நகராட்சி/மாநகராட்சி

வரைவு வார்டு மறு வரையறைக்கான (Delimitaion) அறிக்கை


மாவட்டத்தின் பெயர்: திண்டுக்கல்

பேரூராட்சியின் பெயர்: சித்தையன்கோட்டை

1	வார்டு எண்	6	
2	இவ்வார்டில் உள்ளடங்கிய பகுதிகளின் பெயர்கள்	1. புதூர் தெரு, 2. முத்தாலம்மன்கோவில் தெரு, 3.கன்னிமார்கோவில் தெரு	
3	வார்டின் சாரசரி மக்கள் தொகை	757	
4	இவ்வார்டில் உள்ள கட்டடங்களின் எண்கள் (தெரு வாரியாக)	1. புதூர் தெரு கட்டிட எண்.1 முதல் 49 வரை - 1 வது வார்டு	49
		2. முத்தாலம்மன்கோவில் தெரு கட்டிட எண்.1 முதல் 116 வரை மற்றும் வரி விதிப்பு செய்யப்படாத கட்டிடங்கள் -1 - 18 வது வார்டு	117
		3.கன்னிமார்கோவில் தெரு கட்டிட எண்.1 முதல் 38 வரை -18 வது வார்டு	38
		மொத்தம்	204
5	இவ்வார்டில் உள்ள வீடுகளின் எண்ணிக்கை (தெருவாரியாக)	வார்டு எண்.6	
		1. புதூர் தெரு 35-1,36-1,37-1,38-1,39-1,39A-1,40-1,40A-1,41-1,42-1,42A-1,42B-1,43-1,43A-1,1/44-1,c45-1,46-1,48-1,49-1,50-1,51-1,52-1,54-1,54A-1,55-1,56-1,56A-1,57-1,58-1,59-1,60-1,62-1,63-1,64-1	49
		2. முத்தாலம்மன்கோவில் தெரு 2A-1,2B-1,3-1,4-1,4A-1,6-1,7-1,8-1,13-1,14-1,15-1,16-1,16A-1,18-1,19-1,19A-1,23-1,25-1,27-1,27A-1,27A-1,27B-1,27C-1,27D-1,27E-1,2F-1,28-1,29-1,30-1,30C-1,30A-1,30B-1,31-1,31A-1,32-1,32A-1,32B-1,33-1,34-1,35-1,35A-1,35B-1,35C-1,36-1,36A-1,37A-1,37A/-1,37B-1,37B/1-1,37B/2-1,37B/3-1,37B/4-1,37B/5-1,37B/6-1,37B/7-1,37B/8-1,37C-1,37D-1,37E-1,37E/1-1,37E/2-1,37/1,37E/4-1,37E/5-1,37E/6-1,37F-1,37H-1,37I-1,38-1,38A-1,38A/1-1,38B-1,38C-1,39-1,39B-1,40-1,41-1,42-1,41A-1,43-1,44-1,4-1,45A-1,46-1,46A-1,47-1,47A-1,47B-1,49-1,50-1,51-1,51B-1,52-1,53-1,54-1,54A-1,55-1,56-1, UA-1	117
		3. கன்னிமார்கோவில் தெரு 1-1,1A-1,3-1,4-1,5-1,6-1,6A-1,10-1,11-1,12-1,12A-1,13-1,13A/1-1,14-1,15-1,16-1,18A-1,19-1,19A-1,20-1,20A-1,20B-1,21-1,21A-1,21A/-1,22-1,22A-1,22B-1,23-1,24A-1,24B -1,24C-1,24D-1,25-1,26-1,26A-1,28-1,29-1	39
		வரிவிதிப்பு செய்யப்படாத கட்டிடங்கள்-1	
மொத்தம்	204		
6	இவ்வார்டின் எல்லைகள்		
	வடக்கு	2வது வார்டு உரப்பூங்கா	
	கிழக்கு	5வது வார்டு புதுப்பள்ளி வாசல் தெரு	
	தெற்கு	14வது வார்டு பி.ஏ.ஆர்.சுப்பையா தெரு	
	மேற்கு	11வது வார்டு அழகர்நாயக்கன்பட்டி - அய்யம்பாளையம் மெயின் ரோடு	
7	இவ்வார்டின் மொத்த மக்கள் தொகை	714	

8	சித்தையன்கோட்டை உள்ளாட்சி அமைப்பில் உள்ள இவ்வார்டின் மக்கள் தொகை ஒரு வார்டின் மக்கள் தொகையை விட குறைவாகவோ/ கூடதலாகவோ இருப்பின் அதற்கான காரணம்	-
9	குறிப்பு	-

இடம்: சித்தையன்கோட்டை.
நாள் :


 பேரூராட்சி வார்டு மறுவரையறை அலுவலர் /செயல் அலுவலர்
 சித்தையன்கோட்டை தேர்வுநிலை பேரூராட்சி
 திண்டுக்கல் மாவட்டம்

பேரூராட்சி/ நகராட்சி/மாநகராட்சி

வரைவு வார்டு மறு வரையறைக்கான (Delimitaion) அறிக்கை


மாவட்டத்தின் பெயர்: திண்டுக்கல்

பேரூராட்சியின் பெயர்: சித்தையன்கோட்டை

1	வார்டு எண்	7	
2	இவ்வார்டில் உள்ளடங்கிய பகுதிகளின் பெயர்கள்	1. சாமியார் தெரு, 2. அல்லிவீரன் தெரு, 3. ஆண்டிவேல் தெரு	
3	வார்டின் சாரசரி மக்கள் தொகை	757	
4	இவ்வார்டில் உள்ள கட்டடங்களின் எண்கள் (தெரு வாரியாக)	1. சாமியார் தெரு கட்டிட எண்.1 முதல் 88 வரை - 17 வது வார்டு	88
		2. அல்லிவீரன் தெரு கட்டிட எண்.1 முதல் 90 வரை மற்றும் வரிவிதிப்பு செய்யப்படாத கட்டிடம் 2 - 17 வது வார்டு	92
		3. ஆண்டிவேல் தெரு கட்டிட எண்.1 முதல் 25 வரை -17 வது வார்டு	25
		மொத்தம்	205
5	இவ்வார்டில் உள்ள வீடுகளின் எண்ணிக்கை (தெருவாரியாக)	வார்டு எண்.7	
		1. சாமியார் தெரு 1-1,2-1,2A-1,3-1,3A-1,4-1,8-1,11-1,12-1,13-1,14-1,15-1,15A-1,16-1,17-1,17A-1,17B-1,18-1,19-1,19A-1,20-1,20A-1,21-1,22-1,23-1,23A-1,2A-1,24B-1,24C-1,24D-1,24E-1,24E/1-1,24E/2-1,25-1,26-1,27-1,27a-1,28-1,29-1,29A-1,31-1,32-1,33-1,33A-1,34-1,36-1,37-1,38-1,3A-1,39-1,40-1,40A-1,40A/1-1,40B-1,40C-1,41-1,42-1,43-1,44-1,44A-1,46-1,46A-1,47-1,47B-1,47C-1,48-1,48A-1,49A-1,49B-1,50-1,51-1,52-1,53-1,53A-1,53B-1,54-1,55-1,55A-1,56A-1,57-1,57A-1,57B-1,57C-1,57D-1,57E-1,59-1,60-1,61-1	88
		2. அல்லிவீரன் தெரு 1-1,2-1,2A-1,3-1,3A-1,4-1,8-1,11-1,12-1,13-1,14-1,15-1,15A-1,16-1,17-1,17A-1,17B-1,18-1,19-1,19A-1,20-1,20A-1,21-1,22-1,23-1,23A-1,2A-1,24B-1,24C-1,24D-1,24E-1,24E/1-1,24E/2-1,25-1,26-1,27-1,27a-1,28-1,29-1,29A-1,31-1,32-1,33-1,33A-1,34-1,36-1,37-1,38-1,3A-1,39-1,40-1,40A-1,40A/1-1,40B-1,40C-1,41-1,42-1,43-1,44-1,44A-1,46-1,46A-1,47-1,47B-1,47C-1,48-1,48A-1,49A-1,49B-1,50-1,51-1,52-1,53-1,53A-1,53B-1,54-1,55-1,55A-1,56A-1,57-1,57A-1,57B-1,57C-1,57D-1,57E-1,59-1,60-1,61-1	92
		3. ஆண்டிவேல் தெரு 39-1,39A-1,40-1,40A-1,42-1,42A-1,43A-1,43B-1,44-1,45A-1,45B-1,46-1,46A-1,47-1,47A-1,48-1,49-1,49A-1,50-1,51-1,52-1,52A-1,5-1,53A-1,53B-1,53C-1	25
		வரிவிதிப்பு செய்யப்படாத கட்டிடங்கள்-2	
மொத்தம்	205		
6	இவ்வார்டின் எல்லைகள்		
	வடக்கு	ஆண்டி ஊரணி	
	கிழக்கு	10வது வார்டு ஆண்டிவேல் தெரு	
	தெற்கு	1வது வார்டு நரசிங்கபுரம்	
	மேற்கு	11வது வார்டு அயம்பாளையம் மெயின் ரோடு	
7	இவ்வார்டின் மொத்த மக்கள் தொகை	717	

8	சித்தையன்கோட்டை உள்ளாட்சி அமைப்பில் உள்ள இவ்வார்டின் மக்கள் தொகை ஒரு வார்டின் மக்கள் தொகையை விட குறைவாகவோ/ கூடதலாகவோ இருப்பின் அதற்கான காரணம்	-
9	குறிப்பு	-

இடம்: சித்தையன்கோட்டை.
நாள் :


பேரூராட்சி வார்டு மறுவரையறை அலுவலர் /செயல் அலுவலர்
சித்தையன்கோட்டை தேர்வுநிலை பேரூராட்சி
திண்டுக்கல் மாவட்டம்

பேரூராட்சி/ நகராட்சி/மாநகராட்சி

வரைவு வார்டு மறு வரையறைக்கான (Delimitaion) அறிக்கை


மாவட்டத்தின் பெயர்: திண்டுக்கல்

பேரூராட்சியின் பெயர்: சித்தையன்கோட்டை

1	வார்டு எண்	8	
2	இவ்வார்டில் உள்ளடங்கிய பகுதிகளின் பெயர்கள்	1. பகலியம்மன்கோவில் தெரு, 2. ஆண்டிவேல் தெரு	
3	வார்டின் சாரசரி மக்கள் தொகை	757	
4	இவ்வார்டில் உள்ள கட்டடங்களின் எண்கள் (தெரு வாரியாக)	1. பகலியம்மன் கோவில் தெரு கட்டிட எண்.1 முதல் 72 வரை மற்றும் வரிவிதிப்பு செய்யப்படாத கட்டிடம் - 2- 16 வது வார்டு	143
		2. ஆண்டிவேல் தெரு கட்டிட எண்.1 முதல் 72 வரை மற்றும் வரிவிதிப்பு செய்யப்படாத கட்டிடம் 2- 16 வது வார்டு	74
		மொத்தம்	217
5	இவ்வார்டில் உள்ள வீடுகளின் எண்ணிக்கை (தெருவாரியாக)	வார்டு எண்.8	
		1. பகலியம்மன் கோவில் தெரு 1-1,1A-1,1B-1,2-1,3-1,3A-1,4-1,5-1,7-1,7A-1,7B-1,8A-1,10-1,10A-1,11-1,11A-1,12-1,13-1,13A-1,15-1,16-1,16A-1,16B-1,16C-1,17-1,17A-1,17B-1,18-1,19-1,20-1,20A-1,21-1,22-1,22A-1,22B-1,23-1,23A-1,23B-1,23C-1,23D-1,23E-1,23E/1-1,23F-1,23G-1,23H-1,23I-1,23J-1,23K-1,23L-1,24-1,25-1,25A-1,25B-1,25C-1,25E-1,26A-1,26B-1,26-1,26C-1,26C/1-1,26D-1,26E-1,26F-1,26G-1,26J-1,26K26L-1,26M-1,27A-1,27B-1,28-1,29-1,30-1,31-1,32A-1,33-1,33A-1,34-1,34B-1,35-1,35A-1,36A-1,36B-1,36C-1,36D-1,37-1,37A-1,3B-1,37C-1,38-1,40-1,40A-1,40B-1,41-1,42-1,42A-1,43-1,43A-1,43B-1,43B/1-1,43C-1,43C/1-1,43D-1,44-1,45-1,46-1,48-1,51-1,51-1,52-1,53-1,53A-1,53B-1,53C-1,54-1,55-1,55A-1,56-1,57-1,57A-1,58A-1,58B-1,58B/1-1,58C-1,58E-1,58E/1-1,58F-1,59-1,60-1,6-1,62-1,63-1,64-1,65-1,66-1,66A-1,67-1,68-1,68A-1,68B-1,68C-1,UA-1, UA-1	143
		2. ஆண்டிவேல் தெரு 1A-1,1A/1-1,1A/2-1,1A/3-1,1B-1,1B/1-1,1B/1A-1,1B/1A-1,1B/2-1,1B/2A-1,1B/3-1,1B/4-1,1B/5-1,1B/6-1,1C-1,1D-1,1D/1-1,1D/2-1,1E-1,1G-1,1H-1,1H/1-1,1J-1,1J/1-1,1J/1A-1,1J/1B-1,1J/2-1,1K-1,1L-1,1M-1,1M/1-1,2-1,2A-1,2B-1,2C-1,3A-1,3B-1,4-1,5-1,6-1,7-1,8-1,10-1,10A-1,11B-1,14-1,14A-1,14A/1-1,14B-1,14C-1,15-1,15A-1,18-1,18A-1,18A/1-1,18B-1,19-1,19B-1,19E-1,20-1,20A21-1,23-1,24-1,25-1,26-1,27-1,27A-1,27B-1,27C-1,29-1,30-1,30A-1,30B-1,30C-1,31-1,31A-1,31A/1-1,31B-1,31C-1,31D-1,31E-1,32-1,34-1,34A-1,35-1,35A-1,36-1,37-1,38-1,58B-1,54-1, UA-1,UA-1	74
		வரிவிதிப்பு செய்யப்படாத கட்டிடங்கள்-4	
மொத்தம்	217		
6	இவ்வார்டின் எல்லைகள்		
	வடக்கு	1வது வார்டு நரசிங்கபுரம்	
	கிழக்கு	10வது வார்டு ஆண்டிவேல் தெரு	
	தெற்கு	10வது வார்டு மதுரைவீரன் கோவில் தெரு	
	மேற்கு	1வது வார்டு நரசிங்கபுரம்	
7	இவ்வார்டின் மொத்த மக்கள் தொகை	759	

8	சித்தையன்கோட்டை உள்ளாட்சி அமைப்பில் உள்ள இவ்வார்டின் மக்கள் தொகை ஒரு வார்டின் மக்கள் தொகையை விட குறைவாகவோ/ கூடதலாகவோ இருப்பின் அதற்கான காரணம்	-
9	குறிப்பு	-

இடம்: சித்தையன்கோட்டை.
நாள் :


பேரூராட்சி வார்டு மறுவரையறை அலுவலர் /செயல் அலுவலர்
சித்தையன்கோட்டை தேர்வுநிலை பேரூராட்சி
திண்டுக்கல் மாவட்டம்

பேரூராட்சி/ நகராட்சி/மாநகராட்சி

வரைவு வார்டு மறு வரையறைக்கான (Delimitaion) அறிக்கை


மாவட்டத்தின் பெயர்: திண்டுக்கல்

பேரூராட்சியின் பெயர்: சித்தையன்கோட்டை

1	வார்டு எண்	9	
2	இவ்வார்டில் உள்ளடங்கிய பகுதிகளின் பெயர்கள்	1. அழகர்சாமி தெரு, 2. சாமிக்கண்ணு தெரு	
3	வார்டின் சாரசரி மக்கள் தொகை	757	
4	இவ்வார்டில் உள்ள கட்டடங்களின் எண்கள் (தெரு வாரியாக)	1. அழகர்சாமி தெரு கட்டிட எண்.1 முதல் 141 வரை - 14 வது வார்டு	141
		2. சாமிக்கண்ணு தெரு கட்டிட எண்.1 முதல் 310 வரை மற்றும் வரிவிதிப்பு செய்யப்படாத கட்டிடம் -3 - 13 வது வார்டு	75
		மொத்தம்	216
5	இவ்வார்டில் உள்ள வீடுகளின் எண்ணிக்கை (தெருவாரியாக)	வார்டு எண்.9	
		1. அழகர்சாமி தெரு 2A-1,4-1,5-1,6-1,6A-1,7-1,8-1,8A-1,9-1,11-1,12-1,13-1,14- 1,15-1,17-1,19-1,21-1,22-1,23-1,24-1,25-1,26-1,26A-1,26B- 1,27-1,28-1,29-1,30-1,3333A-1,33B-1,34-1,35A-1,37-1,38- 1,37A-1,39-1,40-1,41-1,42B-1,43-1,44-1,44A-1,44B-1,44B/1- 1,44C-1,46A-1,47A-1,4849-1,49B-1,50-1,50A-1,50B/1- 1,50B/2-1,50E-1,50F-1,51-1,53-1,54-1,54A-1,55-1,56-1,57- 1,59-1,59A-1,60-1,61-1,62-1,64-1,65-1,65A-1,66-1,69-1,70- 1,72-1,73-1,78A-1,81-1,81A-1,82-1,82A-1,83-1,84A-1,84B- 1,84C-1,84D-1,85-1,86-1,86A-1,88-1,89-1,90-1,91-1,92- 1,9394-1,95-1,97-1,98A-1,99A-1,100-1,102-1,102A-1,102B- 1,104-1,105-1,106-1,107-1,108-1,109-1,109A-1,109A/1- 1,109A/2-1,109B-1,110-1,111-1,111A-1,114-1,118-1,118A- 1,119-1,119A-1,119B-1,121A-1,122-1,122A-1,123-1,123A/1- 1,124-1,12B-1,124C-1,125-1,125A-1,126-1,126A-1,126B-1	141
		2. சாமிக்கண்ணு தெரு 1-1,2-1,2A-1,2B-1,5A-1,6-1,6A-1,6B-1,6C-1,7-1,8-1,9-1,10-1,11- 1,13-1,13A-1,13B-1,14-1,14A-1,15-1,15A-1,16A-1,16B-1,16C- 1,17-1,17-1,17A-1,18-1,18A-1,19-1,19A-1,20A-1,21A-1,22- 1,22A-1,23A-1,2A-1,24A-1,24B-1,25-1,26-1,26A-1,26C-1,27- 1,27A-1,27C-1,28-1,29-1,30-1,31-1,31A-1,31B-1,31C-1,31C/2- 1,31C/3-1,31D-1,31D/1-1,31D/2-1,31D/3-1,31E-1,31F-1,31G- 1,31H-1,31H/1-1,31I-1,31 I/1-1,31J-1,31K-1,31L-1,31N-1,31M- 1,31O-1, UA-1, UA-1,UA-1	75
		வரிவிதிப்பு செய்யப்படாத கட்டிடங்கள்-3	
மொத்தம்	216		
6	இவ்வார்டின் எல்லைகள்		
	வடக்கு	8வது வார்டு பகவதியம்மன்கோவில் தெரு	
	கிழக்கு	10வது வார்டு மதுரைவீரன் கோவில் தெரு	
	தெற்கு	போடிக்காமன் வாடி கிராமம்	
	மேற்கு	அய்யம்பாளையம் மெயின் ரோடு , போடிக்காமன் வாடி கிராமம்	
7	இவ்வார்டின் மொத்த மக்கள் தொகை	756	

8	சித்தையன்கோட்டை உள்ளாட்சி அமைப்பில் உள்ள இவ்வார்டின் மக்கள் தொகை ஒரு வார்டின் மக்கள் தொகையை விட குறைவாகவோ/ கூடதலாகவோ இருப்பின் அதற்கான காரணம்	-
9	குறிப்பு	-

இடம்: சித்தையன்கோட்டை.
நாள் :


பேரூராட்சி வார்டு மறுவரையற்ற அலுவலர் /செயல் அலுவலர்
சித்தையன்கோட்டை தேர்வுநிலை பேரூராட்சி
திண்டுக்கல் மாவட்டம்

பேரூராட்சி/ நகராட்சி/மாநகராட்சி

வரைவு வார்டு மறு வரையறைக்கான (Delimitaion) அறிக்கை


மாவட்டத்தின் பெயர்: திண்டுக்கல்

பேரூராட்சியின் பெயர்: சித்தையன்கோட்டை

1	வார்டு எண்	10	
2	இவ்வார்டில் உள்ளடங்கிய பகுதிகளின் பெயர்கள்	1. சாமிக்கண்ணு தெரு, 2. மதுரைவீரன்கோவில் தெரு, 3. ஆண்டிவேல் தெரு	
3	வார்டின் சாரசரி மக்கள் தொகை	757	
4	இவ்வார்டில் உள்ள கட்டடங்களின் எண்கள் (தெரு வாரியாக)	1. சாமிக்கண்ணு தெரு கட்டிட எண்.1 முதல் 114 வரை மற்றும் வரிவிதிப்பு செய்யப்படாத	115
		2. மதுரைவீரன் கோவில் தெரு கட்டிட எண்.1 முதல் 83 வரை - 13 வது வார்டு	83
		3. ஆண்டிவேல் தெரு கட்டிட எண்.1 முதல் 26 வரை -13 வது வார்டு	26
		மொத்தம்	224
5	இவ்வார்டில் உள்ள வீடுகளின் எண்ணிக்கை (தெருவாரியாக)	வார்டு எண்.10	
		1. சாமிக்கண்ணு தெரு 32-1,32A-1,32B-1,33-1,33A-1,33B-1,33C-1,34-1,34A-1,34B-1,36-1,35-1,37-1,37A-1,38-1,38B-1,39-1,40-1,41-1,43A-1,43B-1,44-1,4-1,46A-1,49-1,49A-1,50-1,51-1,54-1,53-1,55-1,56-1,58-1,58B-1,60-1,61-1,63-1,63A-1,63B-1,63C/1-1,63D-1,63E-1,64C-1,64A-1,65-1,65B-1,68-1,69-1,70-1,72-1,75-1,75A-1,77-1,77A-1,78-1,79-1,79A-1,79B-1,80-1,81-1,82-1,83-1,84-1,85-1,85A-1,86-1,87A-1,87B-1,88-1,88A/1-1,88B-1,89-1,94-1,95-1,96-1,97-1,98-1,99-1,100-1,101-1,101A-1,102A-1,103-1,103A-1,103B-1,104-1,105-1,106-1,10A-1,107-1,107A-1,107A/1-1,107B-1,107C-1,107D-1,109A-1,109B/1-1,109C-1,110-1,111-1,113-1,113A-1,113B-1,113-1,113D/1-1,113D/2-1,113D/3-1,113D-1,114-1,114A-1,115-1,115A/1-1,115A/2-1,115B-1, UA-1	115
		2. மதுரைவீரன் கோவில் தெரு 1-1,2-1,2A-1,3-1,6-1,7A-1,7B-1,7C-1,8A-1,8B-1,9-1,10-1,10A-1,10B-1,11-1,12-1,12A-1,12B-1,12C-1,12D-1,13-1,14A-1,14A/1-1,14B-1,14C-1,14D-1,14E-1,15-1,15A-1,16-1,16A-1,16B-1,16C-1,16D-1,16E-1,16F-1,16H-1,16I-1,16J-1,17-1,17A-1,17B-1,17A/1,17B-1,17B/1-1,18-1,18A-1,18B-1,18C-1,19-1,19A-1,21A-1,22-1,24-1,25A-1,25B-1,27-1,28-1,29-1,30-1,30A-1,31-1,33-1,33B-1,34-1,34A-1,34B-1,34C-1,34D-1,35-1,35A-1,35A/1-1,35B-1,36-1,37-1,38-1,38a-1,63C-1	83
		3. ஆண்டிவேல் தெரு 1A-1,1A/1-1,1A/2-1,1A/3-1,1B-1,1B/1-1,1B/1A-1,1B/1A-1,1B/2-1,1B/2A-1,1B/3-1,1B/4-1,1B/5-1,1B/6-1,1C-1,1D-1,1D/1-1,1D/2-1,1E-1,1G-1,1H-1,1H/1-1,1J-1,1J/1-1,1J/1A-1,1J/1B-1,1J/2-1,1K-1,1L-1,1M-1,1M/1-1,2-1,38C-1,38D-1,38E-1,38F-1	26
வரிவிதிப்பு செய்யப்படாத கட்டிடங்கள்-1			
மொத்தம்	224		
6	இவ்வார்டின் எல்லைகள்		
	வடக்கு	7வது வார்டு ஆண்டிவேல் தெரு	
	கிழக்கு	11வது வார்டு பிள்ளையார் கோவில் தெரு	
	தெற்கு	போடிக்காமன்வாடி கிராமம்	
	மேற்கு	9வது வார்டு அழகர்சாமி தெரு	
7	இவ்வார்டின் மொத்த மக்கள் தொகை	784	

8	சித்தையன்கோட்டை உள்ளாட்சி அமைப்பில் உள்ள இவ்வார்டின் மக்கள் தொகை ஒரு வார்டின் மக்கள் தொகையை விட குறைவாகவோ/ கூடதலாகவோ இருப்பின் அதற்கான காரணம்	-
9	குறிப்பு	-

இடம்: சித்தையன்கோட்டை.
நாள் :


 பேரூராட்சி வார்டு மறுவரையறை அலுவலர் /செயல் அலுவலர்
 சித்தையன்கோட்டை தேர்வுநிலை பேரூராட்சி
 திண்டுக்கல் மாவட்டம்

பேரூராட்சி/ நகராட்சி/மாநகராட்சி

வரைவு வார்டு மறு வரையறைக்கான (Delimitaion) அறிக்கை


மாவட்டத்தின் பெயர்: திண்டுக்கல்

பேரூராட்சியின் பெயர்: சித்தையன்கோட்டை

1	வார்டு எண்	11	
2	இவ்வார்டில் உள்ளடங்கிய பகுதிகளின் பெயர்கள்	1. செல்லச்சாமி தெரு, 2.பிள்ளையார்கோவில் தெரு, 3. மீரான் தெரு	
3	வார்டின் சாரசரி மக்கள் தொகை	757	
4	இவ்வார்டில் உள்ள கட்டடங்களின் எண்கள் (தெரு வாரியாக)	1. செல்லச்சாமி தெரு கட்டிட எண்.1 முதல் 46 வரை - 18 வது வார்டு	46
		2.பிள்ளையார் கோவில் தெரு கட்டிட எண்.1 முதல் 130 வரை - 18 வது வார்டு	130
		3.மீரான் தெரு கட்டிட எண்.1 முதல் 44 வரை -18 வது வார்டு	44
		மொத்தம்	
5	இவ்வார்டில் உள்ள வீடுகளின் எண்ணிக்கை (தெருவாரியாக)	வார்டு எண்.11	
		1. செல்லச்சாமி தெரு 2-1,3-1,4A-1,6-1,7-1,7A-1,7B-1,11a-1,12A-1,13-1,13A-1,15-1,16A-1,16A/1-1,16B-1,16B/1-1,16C-1,16D/1-1,17-1,17A-1,17A/1-1,1B-1,17B/1-1,17C-1,18B-1,18D-1,18D/1-1,19-1,19A-1,20-1,21-1,22-1,22A-1,23-1,24-1,24a-1,25-1,25A-1,26-1,26A-1,26B-1,27-1,2-1,29-1,31-1,32A-1,32B-1	46
		2. பிள்ளையார்கோவில் தெரு 1-1,1A-1,2-1,3-1,5-1,6-1,7-1,8-1,9-1,12-1,13-1,14-1,16-1,17-1,18-1,18A-1,18B-1,19-1,20-1,21-1,21A-1,22-1,23-1,24-1,25-1,25/1-1,25A-1,26-1,27-1,28-1,29A-1,30-1,31-1, 31/ 1 -1,31A -1,34-1,35-1,36-1, 37-1,38-1,39-1,39A -1,39B-1,40-1,41-1,41A 41B-1,41C-1,42-1,42A-1,43-1,44-1,44A-1, 44B-1,45-1,46-1,47-1,48-1,48A-1,48A/1-1,48A/2-1,48B-1,48B/1-1,48B/2-1,48B/2A-1,48B/3-1,48B/3A-1,48B/3B-1,48B/4-1,48C-1,48D-1,48D/1-1,48D/2-1,49-1,49A-1,49B-1,50-1,51-1,52-1,53-1,54-1,54A-1,54A/1-1,56-1,56C-1,5758-1,61-1,62-1,63-1,64-1,65-1,66-1,66A-1,66B-1,66C-1,66D-1,67-1,68-1,68A-1,69-1,70-1,71-1,72-1,72B-1,73-1,73a-1,75-1,76-1,76A76B-1,77-1,77a-1,77B-1,77C-1,78-1,78A-1,79-1,79A-1,79B-1,80-1,80A-1,81-1,81a-1,82-1,83-1,83A-1,83B-1,84-1,84A-1	130
		3.மீரான் தெரு 1-1,2-1,4-1,4A-1,6-1,7-1,8-1,9-1,10A-1,11-1,12-1,12A-1,13-1,13A-1,14-1,15-1,16-1,17-1,18-1,19-1,19A-1,20-1,22-1,22A-1,23-1,26A-1,26B-1,27-1,28-1,29-1,30-1,31-1,32-1,34-1,34A-1,35-1,36-1,37-1,38A-1,38A/1-1	44
மொத்தம்		220	
6	இவ்வார்டின் எல்லைகள்		
	வடக்கு	6வது வார்டு நாகலெட்சுமி பள்ளி	
	கிழக்கு	6வது வார்டு முத்தாலம்மன்கோவில் தெரு	
	தெற்கு	10வது வார்டு அழகர்நாயக்கன்பட்டி கட ஆய் பாதை	
	மேற்கு	10வது வார்டு ஆண்டிவேல் தெரு	
7	இவ்வார்டின் மொத்த மக்கள் தொகை	769	

8	சித்தையன்கோட்டை உள்ளாட்சி அமைப்பில் உள்ள இவ்வார்டின் மக்கள் தொகை ஒரு வார்டின் மக்கள் தொகையை விட குறைவாகவோ/ கூடதலாகவோ இருப்பின் அதற்கான காரணம்	-
9	குறிப்பு	-

இடம்: சித்தையன்கோட்டை.
நாள் :


 பேரூராட்சி வார்டு மறுவரையறை அலுவலர் / செயல் அலுவலர்
 சித்தையன்கோட்டை தேர்வுநிலை பேரூராட்சி
 திண்டுக்கல் மாவட்டம்

பேரூராட்சி/ நகராட்சி/மாநகராட்சி

வரைவு வார்டு மறு வரையறைக்கான (Delimitaion) அறிக்கை


மாவட்டத்தின் பெயர்: திண்டுக்கல்

பேரூராட்சியின் பெயர்: சித்தையன்கோட்டை

1	வார்டு எண்	12	
2	இவ்வார்டில் உள்ளடங்கிய பகுதிகளின் பெயர்கள்	1. அஜீஸ்கான் தெரு, 2. வாவா தெரு, 3.சேக் அப்துல்காதர் தெரு	
3	வார்டின் சாரசரி மக்கள் தொகை	757	
4	இவ்வார்டில் உள்ள கட்டடங்களின் எண்கள் (தெரு வாரியாக)	1. அஜீஸ்கான் தெரு கட்டிட எண்.1 முதல் 55 வரை - 3 வது வார்டு	55
		2. வாவா தெரு கட்டிட எண்.1 முதல் 77 வரை - 3 வது வார்டு	77
		3.சேக் அப்துல்காதர் தெரு கட்டிட எண்.1 முதல் 67 வரை -3 வது வார்டு	67
		மொத்தம்	199
5	இவ்வார்டில் உள்ள வீடுகளின் எண்ணிக்கை (தெருவாரியாக)	வார்டு எண்.12	
		1. அஜீஸ்கான் தெரு 1-1,1A-1,2-1,2A-1,3-1,4-1,4A-1,5-1,5A-1,5B-1,6-1,6A-1,7A-1,7B-1,7C-1,8-1,8A-1,8A/1-1,8B-1,8C-1,9-1,9A-1,10-1,11-1,11A-1,12-1,13-1,13A-1,13B-1,14-1,15A-1,16A-1,19-1,19A-1,21-1,22-1,23-1,24-1,25-1,26A-1,27A-1,27B-1,29-1,30-1,32-1,32A-1,32B-1,34-1,35-1,36-1,36A37-1,38-1,38A-1,39-1	55
		2. வாவா தெரு 1A-1,2-1,2A-1,3-1,3A-1,4-1,5-1,6-1,6A-1,7-1,8-1,9-1,9A-1,9B-1,10-1,10A-1,12-1,13-1,13A-1,14A-1,14B-1,15-1,16-1,16A-1,17-1,18-1,20-1,20-1,21-1,22-1,22-1,23-1,23A-1,24-1,25-1,26-1,27-1,27A-1,28-1,28A-1,29-1,30-1,30A-1,31-1,31A-1,32-1,34-1,35-1,36-1,37-1,38-1,39-1,40-1,41-1,41A-1,41B-1,42-1,42A-1,43-1,43A-1,44-1,45-1,46-1,47-1,48-1,49-1,50-1,50B-1,51-1,54-1,54A-1,54B-1,55-1,55A-1,55A/1-1,55-1,58-1	77
		3.சேக் அப்துல்காதர் தெரு 1-1,2-1,2A-1,2A/1-1,3-1,4-1,4A-1,5-1,10-1,11-1,12-1,13-1,14-1,14A-1,14B-1,17A-1,18-1,19-1,20-1,21-1,21A-1,23A-1,24-1,25-1,26-1,27-1,2-1,30A-1,31B-1,32-1,33-1,34-1,34A-1,35-1,36-1,36A-1,38-1,39-1,39A-1,40-1,40A-1,41-1,41A-1,41B-1,42-1,42A-1,43-1,43B-1,43C-1,44-1,44A-1,44B-1,44C-1,44D-1,44E-1,44G-1,44F-1,44H-1,45-1,45A-1,45B-1,45C-1	67
மொத்தம்	199		
6	இவ்வார்டின் எல்லைகள்		
	வடக்கு	5வது வார்டு புதுப்பள்ளிவாசல் தெரு	
	கிழக்கு	13வது வார்டு கன்னிவாடி சாமியார் மடம் தெரு	
	தெற்கு	14வது வார்டு பி.ஏ.ஆர்.சுப்பையா தெரு	
	மேற்கு	6வது வார்டு கன்னிமார்கோவில் தெரு	
7	இவ்வார்டின் மொத்த மக்கள் தொகை	696	

8	சித்தையன்கோட்டை உள்ளாட்சி அமைப்பில் உள்ள இவ்வார்டின் மக்கள் தொகை ஒரு வார்டின் மக்கள் தொகையை விட குறைவாகவோ/ கூடதலாகவோ இருப்பின் அதற்கான காரணம்	-
9	குறிப்பு	-

இடம்: சித்தையன்கோட்டை.
நாள் :


 பேரூராட்சி வார்டு துணைவேலர் அலுவலர் / செயல் அலுவலர்
 சித்தையன்கோட்டை தேர்வுநிலை பேரூராட்சி
 திண்டுக்கல் மாவட்டம்

பேரூராட்சி/ நகராட்சி/மாநகராட்சி

வரைவு வார்டு மறு வரையறைக்கான (Delimitaion) அறிக்கை


மாவட்டத்தின் பெயர்: திண்டுக்கல்

பேரூராட்சியின் பெயர்: சித்தையன்கோட்டை

1	வார்டு எண்	13	
2	இவ்வார்டில் உள்ளடங்கிய பகுதிகளின் பெயர்கள்	1. சீனி தெரு, 2.வி.எஸ்.எஸ்.மணி தெரு, 3.முனியப்பன் கோவில் தெரு 4. பரமசிவம் தெரு, 5.கன்னிவாடி சாமியார் மடம் தெரு	
3	வார்டின் சாரசரி மக்கள் தொகை	757	
4	இவ்வார்டில் உள்ள கட்டடங்களின் எண்கள் (தெரு வாரியாக)	1.சீனி தெரு கட்டிட எண்.1 முதல் 48 வரை - 6 வது வார்டு	48
		2. வி.எஸ்.எஸ்.மணி தெரு கட்டிட எண்.1 முதல் 46 வரை - 6 வது வார்டு	46
		3.முனியப்பன் கோவில் தெரு கட்டிட எண்.1 முதல் 44 வரை -6 வது வார்டு	44
		4.பரமசிவம் தெரு கட்டிட எண்.1முதல் 51 வரை	44
		5. கன்னிவாடி சாமியார் மடம் தெரு கட்டிட எண்.1 முதல் 48 வரை மற்றும் வரிவிதிப்பு செய்யப்படாத கட்டிடம் -1 - 6 வது வார்டு	45
		மொத்தம்	
5	இவ்வார்டில் உள்ள வீடுகளின் எண்ணிக்கை (தெருவாரியாக)	வார்டு எண்.13	
		1. சீனி தெரு 1-1,8-1,10-1,11-1,12-1,13-1,15-1,16-1,17-1,17A-1,17D-1,21-1,22-1,23-1,24-1,27-1,29-1,30-1,31-1,33-1,34-1,37-1,38-1,39-1,42-1,42A-1,43-1,44-1,45-1,45A-1,46-1,49-1,71-1,72-1,74-1,74A-1,76-1,78-1,78A-1,79-1,79A-1,82-1,83-1,84-1,85-1,85A-1	48
		2. வி.எஸ்.எஸ்.மணி தெரு 2-1,3-1,4-1,5-1,5A-1,6-1,7-1,10A-1,11-1,11A-1,17-1,18-1,19-1,20-1,21-1,22-1,23-1,24-1,25-1,27-1,29-1,30-1,30A-1,31-1,32-	46
		3.முனியப்பன்கோவில் தெரு 2-1,3-1,3A-1,3B-1,6-1,7-1,9-1,10-1,12A-1,14-1,15-1,15A-1,16-1,19-1,20-1,21-1,23-1,24-1,28-1,29-1,30-1,31-1,32-1,33-1,34-1,34A-1,35-1,36-1,41-1,42-1,43-1,46-1,46A-1,46B-1,47-1,50-1,51-1,52-1,53-1,54-1,54A-1,57-1,62-1,62A-1	44
		4. பரமசிவம் தெரு 1-1,2-1,3A-1,3-1,4-1,5-1,6-1,7-1,8-1,9-1,9A-1,9B-1,11-1,12-1,13-1,16-1,18-1,18A-1,20-1,20/1-1,22-1,30-1,31-1,32A-1,33-1,35-1,35A-1,35B-1,3-1,38-1,39-1,39A-1,41-1,42A-1,43-1,46-1,46A-1,46B-1,47-1,48-1,49-1,50-1,51	44
		5. கன்னிவாடிசாமியார் மடம் தெரு 1-1,2-1,3-1,4-1,6-1,8-1,9-1,10-1,11-1,12-1,13-1,13A-1,13B-1,14-1,17-1,17A-1,20-1,21-1,22-1,22A-1,23-1,24-1,25A-1,26-1,27-1,27A-1,28-1,3-1,31A-1,31B-1,32-1,32A-1,33-1,33A-1,34-1,34A-1,34B-1,39-1,41A-1,42-1,43-1,46-1,46A-1,48-1, UA-1	45
வரிவிதிப்பு செய்யப்படாத கட்டிடங்கள்-1			
மொத்தம்		227	
6	இவ்வார்டின் எல்லைகள்		
	வடக்கு	4வது வார்டு பகவதியம்மன்கோவில் தெரு	
	கிழக்கு	ஆத்தூர் மெயின்ரோடு	
	தெற்கு	14வது வார்டு வத்தலக்குண்டு ரோடு	
	மேற்கு	12வது வார்டு சேக் அப்துல்காதர் தெரு	
7	இவ்வார்டின் மொத்த மக்கள் தொகை	794	

8	சித்தையன்கோட்டை உள்ளாட்சி அமைப்பில் உள்ள இவ்வார்டின் மக்கள் தொகை ஒரு வார்டின் மக்கள் தொகையை விட குறைவாகவோ/ கூடதலாகவோ இருப்பின் அதற்கான காரணம்	-
9	குறிப்பு	-

இடம்: சித்தையன்கோட்டை.
நாள் :


பேரூராட்சி வார்டு மறுவரையறை அலுவலர் /செயல் அலுவலர்
சித்தையன்கோட்டை தேர்வுநிலை பேரூராட்சி
திண்டுக்கல் மாவட்டம்

பேரூராட்சி/ நகராட்சி/மாநகராட்சி

வரைவு வார்டு மறு வரையறைக்கான (Delimitaion) அறிக்கை


மாவட்டத்தின் பெயர்: திண்டுக்கல்

பேரூராட்சியின் பெயர்: சித்தையன்கோட்டை

1	வார்டு எண்	14	
2	இவ்வார்டில் உள்ளடங்கிய பகுதிகளின் பெயர்கள்	1.மார்க்கெட் ரோடு தெரு, 2.வத்தலக்குண்டு ரோடு தெரு, 3.பி.ஏ.ஆர்.சுப்பையா தெரு	
3	வார்டின் சாரசரி மக்கள் தொகை	757	
4	இவ்வார்டில் உள்ள கட்டடங்களின் எண்கள் (தெரு வாரியாக)	1. மார்கெட் ரோடு தெரு கட்டிட எண்.1 முதல் 101 வரை மற்றும் வரிவிதிப்பு செய்யப்படாத கட்டிடம் - 2 - 8 வது வார்டு	103
		2. வத்தலக்குண்டு ரோடு தெரு கட்டிட எண்.1 முதல் 49 வரை - 8 வது வார்டு	49
		3.பி.ஏ.ஆர்.சுப்பையா தெரு கட்டிட எண்.1 முதல் 61 வரை -8 வது வார்டு	61
		மொத்தம்	213
5	இவ்வார்டில் உள்ள வீடுகளின் எண்ணிக்கை (தெருவாரியாக)	வார்டு எண்.14	
		1. மார்கெட் ரோடு தெரு 13-1,13A-1,13B-1,13C-1,13D-1,14-1,15-1,15A-1,15B-1,17-1,18-1,19-1,20-1,22A-1,23-1,23A-1,24-1,24A-1,24B-1,25B-1,26-1,27-1,2/1-1,27/2-1,27/3-1,27/4-1,27/5-1,27/6-1,27/7-1,27/8-1,27/9-1,27/11-1,27/12-1,27/13-1,27/14-1,27/15-1,27/16-1,27/17,27/18-1,27/19-1,27/20-1,27/21-1,27/22-1,27/23-1,27/24-1,27/25-1,27/26,27/27-1,27/28-1,27/29-1,27/32-1,27/33,27/33a-1,27/34-1,27/35-1,27/37-1,27/39-1,27/40-1,27/41-1,27/42-1,27/43-1,27/44-1,27/46-1,27/47-1,27/48-1,27/9-1,27/50-1,27/51-1,27/52-1,27/53-1,27/54-1,27/55-1,27/56-1,27/57-1,27/58-1,27/59-1,27/63-1,27/60-1,24/60A-1,2/0B-1,27/60C-1,27/61-1,27/62-1,27/67-1,27A-1,27B-1,27C-1,27D-1,28-1,27D/1-1,27D/2-1,27D/3-1,28A-1,29-1,30-1,31-1,32-1,33-1,33A-1,33B-1,44-1, UA-1, UA-1	103
		2.வத்தலக்குண்டு ரோடு தெரு 1A-1,3-1,4-1,5A-1,8-1,10-1,10B-1,12-1,13-1,13A-1,17-1,18-1,18A-1,18B-1,19-1,21-1,23-1,24-1,26C-1,26D-1,26E-1,27-1,27A-1,28-1,28-1,29-1,29A-1,31-1,32-1,34-1,35-1,35A-1,35B-1,36-1,36A-1,36B-1,40-1,41-1,42-1,43-1,44-1,44A-1,44B-1,60./7A-1,61 /1-1,61 /2-1,61A-1,61A-1,62-1	49
		3. பி.ஏ.ஆர்.சுப்பையா தெரு 2-1,2A-1,4-1,5-1,6-1,7-1,7A-1,10A-1,11-1,12-1,13-1,15-1,16-1,17-1,19-1,20-1,21-1,21A-1,22-1,23-1,24-1,25-1,26-1,27-1,28-1,29-1,31-1,32-1,3-1,34A-1,34B-1,36-1,38-1,39-1,40-1,41-1,42-1,44-1,45-1,46-1,46A-1,50-1,50A-1,50B-1,50C-1,52-1,52B-1,53-1,54-1,54A-1,54B-1,54C,54D-1,54E-1,55-1,55A-1,55B-1,55C-1,55D-1	61
வரிவிதிப்பு செய்யப்படாத கட்டிடங்கள்-2			
மொத்தம்	213		
6	இவ்வார்டின் எல்லைகள்		
	வடக்கு	12வது வார்டு முனியப்பன் கோவில் தெரு, 13வது வார்டு, அப்துல்காதர் தெரு	
	கிழக்கு	15வது வார்டு அரசமேல்நிலைப்பள்ளி	
	தெற்கு	போடிக்காமன் மெயின் ரோடு	
	மேற்கு	11வது வார்டு பிள்ளையார் கோவில் தெரு	
7	இவ்வார்டின் மொத்த மக்கள் தொகை	745	

8	சித்தையன்கோட்டை உள்ளாட்சி அமைப்பில் உள்ள இவ்வார்டின் மக்கள் தொகை ஒரு வார்டின் மக்கள் தொகையை விட குறைவாகவோ/ கூடதலாகவோ இருப்பின் அதற்கான காரணம்	-
9	குறிப்பு	-

இடம்: சித்தையன்கோட்டை.
நாள் :


பேரூராட்சி வார்டு மறுவரையறை அலுவலர் /செயல் அலுவலர்
சித்தையன்கோட்டை தேர்வுநிலை பேரூராட்சி
திண்டுக்கல் மாவட்டம்

பேரூராட்சி/ நகராட்சி/மாநகராட்சி

வரைவு வார்டு மறு வரையறைக்கான (Delimitaion) அறிக்கை


மாவட்டத்தின் பெயர்: திண்டுக்கல்

பேரூராட்சியின் பெயர்: சித்தையன்கோட்டை

1	வார்டு எண்	15	
2	இவ்வார்டில் உள்ளடங்கிய பகுதிகளின் பெயர்கள்	1.குருசாமி தெரு, 2. நல்லமுத்து தெரு, 3. நாகலிங்கம் தெரு	
3	வார்டின் சாரசரி மக்கள் தொகை	757	
4	இவ்வார்டில் உள்ள கட்டடங்களின் எண்கள் (தெரு வாரியாக)	1. குருசாமி தெரு கட்டிட எண்.1 முதல் 70 வரை - 9 வது வார்டு	70
		2. நல்லமுத்து தெரு கட்டிட எண்.1 முதல் 100 வரை - 12 வது வார்டு	100
		3. நாகலிங்கம் தெரு கட்டிட எண்.1 முதல் 49 வரை -12 வது வார்டு	49
		மொத்தம்	
5	இவ்வார்டில் உள்ள வீடுகளின் எண்ணிக்கை (தெருவாரியாக)	வார்டு எண்.15	
		1. குருசாமி தெரு 1-1,3-1,3A-1,5-1,6-1,7-1,8-1,8A-1,9-1,12-1,13-1,14-1,15-1,16-1,17-1,17A-1,18-1,19-1,19A-1,20-1,21-1,23-1,24-1,26-1,29-1,30-1,33-1,34A-1,3537-1,38-1,40-1,41-1,42-1,44-1,46-1,47-1,48-1,48A-1,49-1,50-1,51-1,52-1,53-1,55-1,57-1,59-1,59A-1,60-1,61-1,62-1,63-1,64-1,66-1,67-1,6869-1,70-1,71-1,72-1,74-1,76-1,77-1	70
		2. நல்லமுத்து தெரு 1-1,2-1,3-1,3A-1,4-1,4A-1,5-1,7-1,8-1,9-1,9A-1,10-1,12-1,15-1,17-1,18-1,20-1,21-1,22-1,23A-1,23B-1,25-1,28-1,31A-1,32A-1,32-1,34-1,35-1,35-1,36-1,37-1,38-1,39-1,40-1,41-1,42-1,42A-1,43-1,44-1,45-1,4646-1,1-1,46A-1,47-1,48-1,49-1,50-1,51-1,53-1,54B-1,55-1,56-1,57-1,58-1,5-1,64-1,65-1,65a-1,65B-1,66-1,67-1,60-1,68-1,69-1,71-1,73A-1,74-1,75-1,75A-1,76-1,77-1,78-1,78A-1,78C-1,80-1,81-1,82-1,82-1,1-1,82-1,84-1,85-1,86-1,87A-1,88-1,88A-1,89-1,90-1,91-1,93-1,94-1,96-1,98-1,99-1,100-1,101-1,102-1,102A-1,104-1,106-1,107-1	100
		3. நாகலிங்கம் தெரு 72A-1,72B-1,72F-1,72G-1,72H-1,72I-1,72J-1,73A/1-1,73A/1A-1,73A/2-1,73A/3-1,73A/3/1-1,73A/4-1,73A/5-1,73A/6-1,73A/7-1,73A/8-1,73A/9-1,73A/10-1,73A/11-1,73A/12-1,73A/13-1,73A/14-1,73A/15-1,73A/15A-1,73A/15B-1,7A/16-1,73A/16A-1,73A/17-1,73A/18-1,73A/18/1-1,73A/19-1,73A/20-1,73A/21-1,73A/22-1,73A/23-1,73A/24-1,73A/25-1,73A/26-1,73A/27-1,73A/28-1,73A/29-1,73A/30-1,73A/31-1,73A/32-1,73A/35-1,73A/37-1,73A/38-1,7A/39-1,73A/40-1,74-1,74A-1,75-1	49
மொத்தம்		219	
6	இவ்வார்டின் எல்லைகள்		
	வடக்கு	3வது வார்டு சேடபட்டி - திண்டுக்கல் மெயின்ரோடு	
	கிழக்கு	16வது வார்டு கொண்டமநாயக்கன்கோட்டை	
	தெற்கு	17வது வார்டு அழகுமலை தெரு	
	மேற்கு	14வது வார்டு அரசு மேல்நிலைப்பள்ளி	
7	இவ்வார்டின் மொத்த மக்கள் தொகை	766	

8	சித்தையன்கோட்டை உள்ளாட்சி அமைப்பில் உள்ள இவ்வார்டின் மக்கள் தொகை ஒரு வார்டின் மக்கள் தொகையை விட குறைவாகவோ/ கூடதலாகவோ இருப்பின் அதற்கான காரணம்	-
9	குறிப்பு	-

இடம்: சித்தையன்கோட்டை.
நாள் :


பேரூராட்சி வார்டு மறுவரையறை அலுவலர் /செயல் அலுவலர்
சித்தையன்கோட்டை தேர்வுநிலை பேரூராட்சி
திண்டுக்கல் மாவட்டம்

பேரூராட்சி/ நகராட்சி/மாநகராட்சி

வரைவு வார்டு மறு வரையறைக்கான (Delimitaion) அறிக்கை


மாவட்டத்தின் பெயர்: திண்டுக்கல்

பேரூராட்சியின் பெயர்: சித்தையன்கோட்டை

1	வார்டு எண்	16	
2	இவ்வார்டில் உள்ளடங்கிய பகுதிகளின் பெயர்கள்	1. கொண்டமநாயக்கன்கோட்டை தெரு, 2. சுந்தரம் தெரு, 3. ஆதிதிராவிடர் தெரு	
3	வார்டின் சாரசரி மக்கள் தொகை	757	
4	இவ்வார்டில் உள்ள கட்டடங்களின் எண்கள் (தெரு வாரியாக)	1. கொண்டமநாயக்கன்கோட்டை தெரு கட்டிட எண்.1 முதல் 125 வரை - 10 வது வார்டு	125
		2. சுந்தரம் தெரு கட்டிட எண்.1 முதல் 48 வரை - 10 வது வார்டு	48
		3. ஆதிதிராவிடர் தெரு கட்டிட எண்.1 முதல் 50 வரை மற்றும் வரிவிதிப்பு செய்யப்படாத கட்டிடம் - 12 -12 வது வார்டு	62
		மொத்தம்	
5	இவ்வார்டில் உள்ள வீடுகளின் எண்ணிக்கை (தெருவாரியாக)	வார்டு எண்.16	
		1. கொண்டமநாயக்கன்கோட்டை தெரு 1-1,1A-1,1B-1,2-1,3-1,3A-1,5-1,7-1,7A-1,7B-1,8C-1,9-1,10-1,11-1,12-1,13-1,14-1,15-1,16-1,16A-1,18-1,18A-1,19-1,21-1,22-1,25-1,25A-1,26-1,26A-1,26a/1-1,26a/2-1,26B-1,27-1,29A-1,29B-1,30-1,31A-1,32-1,32G-1,33-1,33A-1,34-1,36B/1-1,36C-1,38-1,39-1,40-1,41-1,42-1,42A-1,43-1,44-1,45-1,46-1,46/1-1,46A-1,48-1,49A-1,49A/1-1,49A/2-1,50-1,50A-1,50B-1,50C-1,50C/1-1,50D-1,51-1,52-1,52-1,52A/1-1,52A/2-1,52A/3-1,52/1A-1,52/1B-1,52/1C-1,52B-1,52/B1-1,52/B2-1,52/B3-1,52C-1,52C/1-1,52C/2-1,52D-1,52D/1-1,52E-1,52E/1-1,52E/2-1,52E/3-1,52H-1,52J-1,52J/1-1,52J/2-1,52L-1,52M/1-1,52N-1,52N/1-1,52N/2-1,52S-1,53-1,53A-1,53A/1-1,53B-1,53B/1-1,53C-1,53D-1,53E-1,53D/1-1,53F-1,53D/2-1,54-1,54A-1,54B-1,55-1,55A-1,55A/1-1,55-1,55B/1-1,53B/2-1,55C-1,56-1,56A-1,57-1,57A-1,60-1,61-1	125
		2. சுந்தரம் தெரு 1-1,3-1,5-1,5B-1,5C-1,6A-1,6B-1,8B-1,9-1,10-1,10A-1,11-1,11A-1,12-1,14A-1,15-1,16-1,16A-1,16B-1,17A-1,18-1,19-1,19A-1,23-1,24-1,2A-1,24A/1-1,26-1,27-1,28-1,29-1,29A-1,30-1,31-1,34-1,35-1,36-1,37-1,37A-1,37B-1,39B-1,40A-1,41-1,43-1,45-1,46-1,49-1,51-1	48
		3. ஆதிதிராவிடர் தெரு 39A-1,40A-1,41-1,42-1,43-1,44-1,45-1,46-1,46A-1,46B-1,47-1,48-1,48A-1,48B-1,49-1,50-1,50B-1,52A-1,54-1,54A-1,54B-1,54C-1,5-1,55A-1,59-1,60-1,62-1,64-1,65-1,66-1,67-1,67A-1,67B-1,68-1,68B-1,69-1,70-1,70A-1,72-1,73-1,74-1,75-1,76-1,77-1,77A-1,77B-1,77C-1,78-1,79-1,79A-1,79B-1,79B/1-1,79C-1,79D-1,80-1,80A-1,80a/1-1,80B-1,80B/1-1,80B/2-1,81-1,82-1,85-1,86-1,87-1,92E/-1,99-1,99A/1-1,99B-1,99D-1,100-1, UA-1, UA-1, UA-1,UA-1, UA1, UA-1, UA-1, UA-1, UA-1, UA-1, UA-1, UA-1, UA-1, UA-1	62
வரிவிதிப்பு செய்யப்படாத கட்டிடங்கள்-12			
மொத்தம்		235	
6	இவ்வார்டின் எல்லைகள்		
	வடக்கு	3வது வார்டு சாந்தி நகர், சேடபட்டி - திண்டுக்கல் மெயின் ரோடு	
	கிழக்கு	திண்டுக்கல் - தேனி மெயின் ரோடு, பானையன்கோட்டை கிராமம்	
	தெற்கு	18வது வார்டு ஆதிதிராவிடர் தெரு.	
	மேற்கு	15வது வார்டு நல்லமுத்து தெரு	
7	இவ்வார்டின் மொத்த மக்கள் தொகை	822	

8	சித்தையன்கோட்டை உள்ளாட்சி அமைப்பில் உள்ள இவ்வார்டின் மக்கள் தொகை ஒரு வார்டின் மக்கள் தொகையை விட குறைவாகவோ/ கூடதலாகவோ இருப்பின் அதற்கான காரணம்	-
9	குறிப்பு	-

இடம்: சித்தையன்கோட்டை.
நாள் :


 பேரூராட்சி வார்டு மறுவரையறை அலுவலர் /செயல் அலுவலர்
 சித்தையன்கோட்டை தேர்வுநிலை பேரூராட்சி
 திண்டுக்கல் மாவட்டம்

பேரூராட்சி/ நகராட்சி/மாநகராட்சி

வரைவு வார்டு மறு வரையறைக்கான (Delimitaion) அறிக்கை


மாவட்டத்தின் பெயர்: திண்டுக்கல்

பேரூராட்சியின் பெயர்: சித்தையன்கோட்டை

1	வார்டு எண்	17	
2	இவ்வார்டில் உள்ளடங்கிய பகுதிகளின் பெயர்கள்	1. அழகுமலை தெரு, 2.ஆதிதிராவிடர் தெரு, 3. நாகலிங்கம் தெரு	
3	வார்டின் சாரசரி மக்கள் தொகை	757	
4	இவ்வார்டில் உள்ள கட்டடங்களின் எண்கள் (தெரு வாரியாக)	1. அழகுமலை தெரு கட்டிட எண்.1 முதல் 73 வரை - 11 வது வார்டு	73
		2. ஆதிதிராவிடர் தெரு கட்டிட எண்.1 முதல் 55 வரை மற்றும் வரிவிதிப்பு செய்யப்படாத கட்டிடம் - 1 - 11 வது வார்டு	56
		3.நாகலிங்கம் தெரு கட்டிட எண்.1 முதல் 95 வரை மற்றும் வரிவிதிப்பு செய்யப்படாத கட்டிடம் -1-12 வது வார்டு	96
		மொத்தம்	225
5	இவ்வார்டில் உள்ள வீடுகளின் எண்ணிக்கை (தெருவாரியாக)	வார்டு எண்.17	
		1. அழகுமலை தெரு 2-1,3A-1,4-1,4A-1,4B-1,5-1,5A-1,7A-1,7B-1,8-1,10-1,11-1,12-1,13-1,15-1,15A-1,15B-1,18-1,19A-1,20-1,20A-1,20B-1,23-1,22B-1,24-1,25-1,25A-1,26-1,27-1,28-1,29-1,30-1,31-1,32-1,33-1,35-1,35B-1,35A-1,35C-1,36-1,36B-1,37-1,38-1,39-1,40-1,41-1,42-1,42A-1,43-1,44-1,4647-1,48-1,48A-1,49-1,49A-1,50-1,52A-1,52B-1,55B/1-1,55B/2-1,55A-1,55A/1-1,55C-1,56-1,57-1,58-1,59-1,60-1,64-1,64A-1,65-1,66C-1	73
		2. ஆதிதிராவிடர் தெரு 1-1,2-1,4-1,5-1,5A-1,6-1,7-1,8-1,9-1,10-1,10A-1,10B-1,12-1,13-1,14-1,14A-1,14B-1,15-1,16-1,16A-1,17-1,17a-1,19-1,19A-1,20-1,55A-1,59-1,60-1,62-1,64-1,65-1,66-1,67-1,67A-1,67B-1,68-1,68B-1,69-1,70-1,70A-1,72-1,73-1,74-1,75-1,20A-1,20B-1,22-1,22A-1,23-1,24-1,24A-1, UA-1	56
		3.நாகலிங்கம் தெரு 3-1,3A-1,4-1,5-1,5A/1-1,6-1,6A-1,7-1,7A-1,7B-1,7C-1,8A-1,11-1,12-1,13-1,14-1,16-1,17-1,20-1,20A-1,21-1,21A-1,21B-1,22-1,23-1,23A-1,2A-1,26C-1,27-1,27A-1,27B-1,27B/1-1,27C-1,27D-1,29-1,30-1,31-1,32-1,33-1,34A-1,35a-1,36-1,42-1,43-1,43A-1,44A-1,44-1,45-1,4-1,47-1,48-1,49-1,49A-1,50-1,50A-1,51-1,52-1,52B-1,53-1,53A-1,55-1,57-1,58-1,59-1,60-1,61-1,62-1,63-1,64-1,65-1,65A-1,66-1,67-1,69-1,70-1,71-1,71A-1,71A/1-1,71B-1,71A/2-1,71A/3-1,71B/1-1,71B/2-1,71A/4-1,72-1,72/1-1,72A-1,72B-1,72F-1,72G-1, UA-1	96
வரிவிதிப்பு செய்யப்படாத கட்டிடங்கள்-2			
	மொத்தம்	225	
6	இவ்வார்டின் எல்லைகள்		
	வடக்கு	15வது வார்டு குரசாமி தெரு	
	கிழக்கு	18வது வார்டு லெட்சுமிபுரம்	
	தெற்கு	போடிக்காமன் வாடி கிராமம்	
	மேற்கு	14வது வார்டு போடிக்காமன்வாடி மெயின் ரோடு	
7	இவ்வார்டின் மொத்த மக்கள் தொகை	787	

8	சித்தையன்கோட்டை உள்ளாட்சி அமைப்பில் உள்ள இவ்வார்டின் மக்கள் தொகை ஒரு வார்டின் மக்கள் தொகையை விட குறைவாகவோ/ கூடதலாகவோ இருப்பின் அதற்கான காரணம்	-
9	குறிப்பு	-

இடம்: சித்தையன்கோட்டை.
நாள் :


பேரூராட்சி வார்டு மறுவரையறை அலுவலர் /செயல் அலுவலர்
சித்தையன்கோட்டை தேர்வுநிலை பேரூராட்சி
திண்டுக்கல் மாவட்டம்

பேரூராட்சி/ நகராட்சி/மாநகராட்சி

வரைவு வார்டு மறு வரையறைக்கான (Delimitaion) அறிக்கை

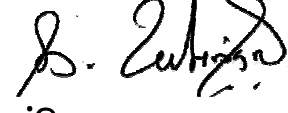
மாவட்டத்தின் பெயர்: திண்டுக்கல்

பேரூராட்சியின் பெயர்: சித்தையன்கோட்டை

1	வார்டு எண்	18	
2	இவ்வார்டில் உள்ளடங்கிய பகுதிகளின் பெயர்கள்	1. ஆதிதிராவிடர் தெரு, 2. லெட்சுமிபுரம் தெரு	
3	வார்டின் சாரசரி மக்கள் தொகை	757	
4	இவ்வார்டில் உள்ள கட்டடங்களின் எண்கள் (தெரு வாரியாக)	1. ஆதிதிராவிடர் தெரு கட்டிட எண்.1 முதல் 124 வரை - 11 வது வார்டு	146
		2. லெட்சுமிபுரம் தெரு கட்டிட எண்.1 முதல் 77 வரை - 10 வது வார்டு	77
		மொத்தம்	223
5	இவ்வார்டில் உள்ள வீடுகளின் எண்ணிக்கை (தெருவாரியாக)	வார்டு எண்.18	146
		1. ஆதிதிராவிடர் தெரு 24B-1,25-1,26-1,27-1,27A-1,28-1,29-1,29B-1,32-1,33-1,34-1,35-1,39-1,70-1,70A-1,88-1,89-1,90-1,91-1,92-1,92A-1,92B-1,92B/1-1,92B/2-1,92B/3-1,92C-1,92D-1,92E-1,92E/1-1,92F-1,92F/1-1,92G-1,93-1,9495-1,96-1,97-1,97A-1,97B-1,97C-1,97C/1-1,97C/2-1,97C/3-1,97C/4-1,97C/5-1,97C/5/1-1,97C/6-1,97C/7-1,97C/7A-1,97C/8-1,97C/9-1,97C/10-1,97/11-1,97C/12-1,97C/13-1,97C/14-1,97C/15-1,97C/16-1,97C/17-1,97C/18-1,97C/19-1,97C/20-1,97C/21-1,97C/22-1,97C/23-1,97C/24-1,97C/25-1,97C/26-1,97C/27-1,97C/28-1,97C/29-1,97C/30-1,97C/31-1,97C/32-1,97C/3-1,97C/34-1,97C/35-1,97C/36-1,97C/37-1,97C/38-1,97C/39-1,97C/39A-1,97C/40-1,97C/41-1,97C/42/1-1,97/43-1,97C/44-1,97C/45-1,97C/46-1,97C/47-1,97C/48-1,97C/49-1,97C/50-1,97C/51-1,97C/52-1,97C/53-1,97C/54-1,97C/55-1,97D-1,97C/56-1,97C/57-1,97C/58-1,97D/1-1,92D/2-1,97E-1,97G-1,97H-1,97I-1,97J-1,97J/2-1,97J/397K-1,97K/1-1,97L-1,97M-1,97N-1,97N/1-1,97N/2-1,97N/3-1,97N/4-1,97N/4A-1,97O-1,97P-1,97P/1-1,98-1	
		2. லெட்சுமிபுரம் தெரு 1-1,1B/1-1,2-1,2A-1,2B-1,3-1,3A-1,4-1,4A-1,4B-1,5-1,5A-1,6-1,9-1,13A-1,14-1,15-1,16-1,16A-1,17-1,18-1,18a-1,19a-1,20-1,21-1,22-1,22a-1,23-1,23a-1,24-1,24a-1,24B-1,24C-1,26a/1-1,26B-1,26C-1,28-1,32-1,32a-1,32A/1-1,33-1,34-1,34A-1,36-1,37-1,41-1,41A-1,42-1,4-1,43A-1,43A/1-1,43D-1,44-1,45-1,45A-1,46-1,46A-1,48A-1,48B-1,48C-1,48D-1,49-1,50A-1,50A/1-1,50A/2-1,50B-1,52-1,52A-1,53-1,54-1,54a-1,54B-1,55-1,55A-1,57B-1	77
மொத்தம்	223		
6	இவ்வார்டின் எல்லைகள்		
	வடக்கு	16வது வார்டு கொண்டமநாயக்கன்கோட்டை	
	கிழக்கு	திண்டுக்கல் - தேனி மெயின் ரோடு	
	தெற்கு	திண்டுக்கல் - தேனி மெயின் ரோடு	
	மேற்கு	17வது வார்டு ஆதிதிராவிடர் தெரு	
7	இவ்வார்டின் மொத்த மக்கள் தொகை	780	

8	சித்தையன்கோட்டை உள்ளாட்சி அமைப்பில் உள்ள இவ்வார்டின் மக்கள் தொகை ஒரு வார்டின் மக்கள் தொகையை விட குறைவாகவோ/ கூடதலாகவோ இருப்பின் அதற்கான காரணம்	-
9	குறிப்பு	-

இடம்: சித்தையன்கோட்டை.
நாள் :



பேரூராட்சி வார்டு மறுவரையறை அலுவலர் /செயல் அலுவலர்
சித்தையன்கோட்டை தேர்வுநிலை பேரூராட்சி
திண்டுக்கல் மாவட்டம்