

**பேரூராட்சி/ நகராட்சி/மாநகராட்சி
வரைவு வார்டு மறு வரையறைக்கான (Delimitaion) அறிக்கை**


மாவட்டத்தின் பெயர் : திண்டுக்கல்

பேரூராட்சியின் பெயர் : தாழக்கொம்பு

1	வார்டு எண்	1																
2	இவ்வார்டில் உள்ளடங்கிய பகுதிகளின் பெயர்கள்	1. சீத்தசாலை பூதூர் 2. அய்யம்பாளையம் , 3. அய்யம்பாளையம் காலனி 4. ராயர் புரம் 5. பூசாரி கவுண்டனூர்																
3	வார்டின் சாரசரி மக்கள் தொகை	1256.00																
4	இவ்வார்டில் உள்ள கட்டடங்களின் எண்கள் (தெரு வாரியாக)	<table border="1"> <tr> <td>1. சீத்தசாலை பூதூர் கட்டிட எண். 2 முதல் 25 சி தற்போதைய வார்டு 1</td> <td align="center">37</td> </tr> <tr> <td>2. அய்யம்பாளையம் கட்டிட எண். 1 முதல் 142 வரை தற்போதைய வார்டு 1</td> <td align="center">157</td> </tr> <tr> <td>3. அய்யம்பாளையம் காலனி கட்டிட எண். 3 முதல் 29 தற்போதைய வார்டு 1</td> <td align="center">29</td> </tr> <tr> <td>4. ராயர் புரம் கட்டிட எண். 1 முதல் 14 வரை தற்போதைய வார்டு 2</td> <td align="center">19</td> </tr> <tr> <td>5. பூசாரி கவுண்டனூர் கட்டிட எண். 1 முதல் 12 வரை தற்போதைய வார்டு 2</td> <td align="center">12</td> </tr> <tr> <td>வணிக கட்டிடங்கள்</td> <td align="center">50</td> </tr> <tr> <td>வரி விதிப்பு செய்யப்படாத கட்டிடங்கள்</td> <td align="center">79</td> </tr> <tr> <td align="right">மொத்தம்</td> <td align="center">383</td> </tr> </table>	1. சீத்தசாலை பூதூர் கட்டிட எண். 2 முதல் 25 சி தற்போதைய வார்டு 1	37	2. அய்யம்பாளையம் கட்டிட எண். 1 முதல் 142 வரை தற்போதைய வார்டு 1	157	3. அய்யம்பாளையம் காலனி கட்டிட எண். 3 முதல் 29 தற்போதைய வார்டு 1	29	4. ராயர் புரம் கட்டிட எண். 1 முதல் 14 வரை தற்போதைய வார்டு 2	19	5. பூசாரி கவுண்டனூர் கட்டிட எண். 1 முதல் 12 வரை தற்போதைய வார்டு 2	12	வணிக கட்டிடங்கள்	50	வரி விதிப்பு செய்யப்படாத கட்டிடங்கள்	79	மொத்தம்	383
1. சீத்தசாலை பூதூர் கட்டிட எண். 2 முதல் 25 சி தற்போதைய வார்டு 1	37																	
2. அய்யம்பாளையம் கட்டிட எண். 1 முதல் 142 வரை தற்போதைய வார்டு 1	157																	
3. அய்யம்பாளையம் காலனி கட்டிட எண். 3 முதல் 29 தற்போதைய வார்டு 1	29																	
4. ராயர் புரம் கட்டிட எண். 1 முதல் 14 வரை தற்போதைய வார்டு 2	19																	
5. பூசாரி கவுண்டனூர் கட்டிட எண். 1 முதல் 12 வரை தற்போதைய வார்டு 2	12																	
வணிக கட்டிடங்கள்	50																	
வரி விதிப்பு செய்யப்படாத கட்டிடங்கள்	79																	
மொத்தம்	383																	
5	இவ்வார்டில் உள்ள வீடுகளின் எண்ணிக்கை (தெருவாரியாக)	<table border="1"> <tr> <td>1. சீத்தசாலை பூதூர் 2, 2எ, 4, 5, 11, 11எ, 12எ, 14பி, 16/1, 16/2, 16/எ, 16/எ1, 16/4, 21எ, 22, 22எ, 23, 16, 23எ, 24, 25, 22பி, 25எ, எ/14, எ/15, எ/16, எ/17, எ/18, எ/19, எ/20, எ/21, எ/22, எ/23, எ/24, எ/25, 25சி, 12பி,</td> <td align="center">37</td> </tr> <tr> <td>2. அய்யம்பாளையம் 24, 47டி, 1எ, 10, 11, 12எ, 12பி, 12டி, 12டி/1, 12டி/2, 12டி/3, 14சி, 16, 17, 17எ, 25/1, 25/2, 30, 30எ, 30பி, 31, 31எ, 31பி, 31பி1, 31சி, 33, 36, 38, 32எ, 42எ, 43 முதல் 45-3, 46எ, 46பி, 47, 47எ, 47பி, 47சி, 48, 48எ, 48பி, 48சி, 48டி, 49, 49எ, 51எ, 52எ, 52பி, 52சி, 52டி, 52இ, 53, 54, 54எ, 55, 55எ, 55பி, 56, 57, 58எ, 59, 60பி, 63, 64, 65எ, 65பி, 65டி, 71, 72, 72எ, 73, 73எ, 74, 74எ, 75 முதல் 78-4, 78எ, 78பி, 78பி/1, 78சி, 81, 82, 85, 87, 88, 89எ, 89பி, 90, 92 முதல் 94-3, 97, 98, 98எ, 99எ, 99பி, 100, 100/1, 104 முதல் 106-3, 106/1, 107, 107/1, 107/2, 107/பி, 107/சி, 108, 108எ, 108பி, 109, 109/1, 109எ, 135, 135எ, 135பி, 135சி, 135டி, 135இ, 135எப்1, 135எப்2, 136சி, 136டி, 138 முதல் 140-3, 107எ, 47எ, 107எ, 141, 107எ, 1எ/1, 39, 49எ, 140எ. 1பி, 55பி/1, 100/2, 87எ, 1பி, 140பி, 25பி, 141எ, 141பி, 142, 47டி, 25பி/1, 141பி, 141சி, 12சி, 12பி, 12எ, 23எ/2, 12டி</td> <td align="center">157</td> </tr> </table>	1. சீத்தசாலை பூதூர் 2, 2எ, 4, 5, 11, 11எ, 12எ, 14பி, 16/1, 16/2, 16/எ, 16/எ1, 16/4, 21எ, 22, 22எ, 23, 16, 23எ, 24, 25, 22பி, 25எ, எ/14, எ/15, எ/16, எ/17, எ/18, எ/19, எ/20, எ/21, எ/22, எ/23, எ/24, எ/25, 25சி, 12பி,	37	2. அய்யம்பாளையம் 24, 47டி, 1எ, 10, 11, 12எ, 12பி, 12டி, 12டி/1, 12டி/2, 12டி/3, 14சி, 16, 17, 17எ, 25/1, 25/2, 30, 30எ, 30பி, 31, 31எ, 31பி, 31பி1, 31சி, 33, 36, 38, 32எ, 42எ, 43 முதல் 45-3, 46எ, 46பி, 47, 47எ, 47பி, 47சி, 48, 48எ, 48பி, 48சி, 48டி, 49, 49எ, 51எ, 52எ, 52பி, 52சி, 52டி, 52இ, 53, 54, 54எ, 55, 55எ, 55பி, 56, 57, 58எ, 59, 60பி, 63, 64, 65எ, 65பி, 65டி, 71, 72, 72எ, 73, 73எ, 74, 74எ, 75 முதல் 78-4, 78எ, 78பி, 78பி/1, 78சி, 81, 82, 85, 87, 88, 89எ, 89பி, 90, 92 முதல் 94-3, 97, 98, 98எ, 99எ, 99பி, 100, 100/1, 104 முதல் 106-3, 106/1, 107, 107/1, 107/2, 107/பி, 107/சி, 108, 108எ, 108பி, 109, 109/1, 109எ, 135, 135எ, 135பி, 135சி, 135டி, 135இ, 135எப்1, 135எப்2, 136சி, 136டி, 138 முதல் 140-3, 107எ, 47எ, 107எ, 141, 107எ, 1எ/1, 39, 49எ, 140எ. 1பி, 55பி/1, 100/2, 87எ, 1பி, 140பி, 25பி, 141எ, 141பி, 142, 47டி, 25பி/1, 141பி, 141சி, 12சி, 12பி, 12எ, 23எ/2, 12டி	157												
1. சீத்தசாலை பூதூர் 2, 2எ, 4, 5, 11, 11எ, 12எ, 14பி, 16/1, 16/2, 16/எ, 16/எ1, 16/4, 21எ, 22, 22எ, 23, 16, 23எ, 24, 25, 22பி, 25எ, எ/14, எ/15, எ/16, எ/17, எ/18, எ/19, எ/20, எ/21, எ/22, எ/23, எ/24, எ/25, 25சி, 12பி,	37																	
2. அய்யம்பாளையம் 24, 47டி, 1எ, 10, 11, 12எ, 12பி, 12டி, 12டி/1, 12டி/2, 12டி/3, 14சி, 16, 17, 17எ, 25/1, 25/2, 30, 30எ, 30பி, 31, 31எ, 31பி, 31பி1, 31சி, 33, 36, 38, 32எ, 42எ, 43 முதல் 45-3, 46எ, 46பி, 47, 47எ, 47பி, 47சி, 48, 48எ, 48பி, 48சி, 48டி, 49, 49எ, 51எ, 52எ, 52பி, 52சி, 52டி, 52இ, 53, 54, 54எ, 55, 55எ, 55பி, 56, 57, 58எ, 59, 60பி, 63, 64, 65எ, 65பி, 65டி, 71, 72, 72எ, 73, 73எ, 74, 74எ, 75 முதல் 78-4, 78எ, 78பி, 78பி/1, 78சி, 81, 82, 85, 87, 88, 89எ, 89பி, 90, 92 முதல் 94-3, 97, 98, 98எ, 99எ, 99பி, 100, 100/1, 104 முதல் 106-3, 106/1, 107, 107/1, 107/2, 107/பி, 107/சி, 108, 108எ, 108பி, 109, 109/1, 109எ, 135, 135எ, 135பி, 135சி, 135டி, 135இ, 135எப்1, 135எப்2, 136சி, 136டி, 138 முதல் 140-3, 107எ, 47எ, 107எ, 141, 107எ, 1எ/1, 39, 49எ, 140எ. 1பி, 55பி/1, 100/2, 87எ, 1பி, 140பி, 25பி, 141எ, 141பி, 142, 47டி, 25பி/1, 141பி, 141சி, 12சி, 12பி, 12எ, 23எ/2, 12டி	157																	
5	இவ்வார்டில் உள்ள வீடுகளின் எண்ணிக்கை (தெருவாரியாக)	<table border="1"> <tr> <td>3. அய்யம்பாளையம் காலனி 3 முதல் 5-3, 5எ, 7, 9 முதல் 14-6, 15எ, 16, 17, 17எ, 18, 20 முதல் 22-3, 24 முதல் 29-6, 29எ, 29எ-1. 29எ, 29எ/2</td> <td align="center">29</td> </tr> <tr> <td>4. ராயர் புரம் 1, 2எ, 4எ, 4பி, 4சி, 5எ, 5பி, 8, 12 முதல் 14-3, 8டி, 4பி/1, 8பி/எ, 5பி/1, 5பி/2, 5பி/3, 5பி/4, 4பி/1</td> <td align="center">19</td> </tr> <tr> <td>5. பூசாரி கவுண்டனூர் 1 முதல் 5-5, 7 முதல் 11-5, 14, 12</td> <td align="center">12</td> </tr> </table>	3. அய்யம்பாளையம் காலனி 3 முதல் 5-3, 5எ, 7, 9 முதல் 14-6, 15எ, 16, 17, 17எ, 18, 20 முதல் 22-3, 24 முதல் 29-6, 29எ, 29எ-1. 29எ, 29எ/2	29	4. ராயர் புரம் 1, 2எ, 4எ, 4பி, 4சி, 5எ, 5பி, 8, 12 முதல் 14-3, 8டி, 4பி/1, 8பி/எ, 5பி/1, 5பி/2, 5பி/3, 5பி/4, 4பி/1	19	5. பூசாரி கவுண்டனூர் 1 முதல் 5-5, 7 முதல் 11-5, 14, 12	12										
3. அய்யம்பாளையம் காலனி 3 முதல் 5-3, 5எ, 7, 9 முதல் 14-6, 15எ, 16, 17, 17எ, 18, 20 முதல் 22-3, 24 முதல் 29-6, 29எ, 29எ-1. 29எ, 29எ/2	29																	
4. ராயர் புரம் 1, 2எ, 4எ, 4பி, 4சி, 5எ, 5பி, 8, 12 முதல் 14-3, 8டி, 4பி/1, 8பி/எ, 5பி/1, 5பி/2, 5பி/3, 5பி/4, 4பி/1	19																	
5. பூசாரி கவுண்டனூர் 1 முதல் 5-5, 7 முதல் 11-5, 14, 12	12																	
	6. வரி விதிப்பு செய்யப்படாத கட்டிடங்கள்	47																
	மொத்தம்	301																

6	இவ்வாடின் எல்லைகள்	
	வடக்கு	அரியபித்தாம்பட்டி, தட்டார்பட்டி ஊராட்சி
	கிழக்கு	2வது வார்டு ஆண்டியகவுண்டனூர்
	தெற்கு	2வது வார்டு ஆண்டியகவுண்டனூர் சாலை, வரட்டாறு ஆறு
	மேற்கு	குடகனாறு ஆறு
7	இவ்வாடின் மொத்த மக்கள் தொகை	1312
8	தாடிக்கொம்பு உள்ளாட்சி அமைப்பில் உள்ள இவ்வாடின் மக்கள் தொகை ஒரு வாடின் மக்கள் தொகையை விட குறைவாகவோ/ கூடதலாகவோ இருப்பின் அதற்கான காரணம்	2011ம் ஆண்டு மக்கள் தொகை அடிப்படையில் அனைத்து வார்டுகளிலும் சராசரி குடியிருப்புகள் என்ற அடிப்படையில் வார்டு பிரிவினை செய்யப்பட்டத்தில் மக்கள் தொகை சிறிய அளவில் சராசரி மக்கள் தொகையில் இருந்து வேறுபடுகிறது.
9	குறிப்பு	-

இடம்: தாடிக்கொம்பு
நாள் : 15. 12. 2017

பெயர் - மு. சுதர்சன், 
பதவி - வார்டு மறுவரையறை அலுவலர் /
செயல் அலுவலர்,
தாடிக்கொம்பு முதல்நிலை பேரூராட்சி
திண்டுக்கல் மாவட்டம்

இணைப்பு - 2 (ஈ)

நகர்ப்புறம்

பேரூராட்சி/ நகராட்சி/மாநகராட்சி
வரைவு வார்டு மறு வரையறைக்கான (Delimitaion) அறிக்கை


மாவட்டத்தின் பெயர் : திண்டுக்கல்

பேரூராட்சியின் பெயர் : தாடிகொம்பு

1	வார்டு எண்	2	
2	இவ்வார்டில் உள்ளடங்கிய பகுதிகளின் பெயர்கள்	1. ஆண்டியகவுண்டனூர் 2. நந்திகோவில்பட்டி 3. சிக்கையகவுண்டனூர் 4. ஆத்துப்பட்டி	
3	வார்டின் சாரசரி மக்கள் தொகை	1256.00	
4	இவ்வார்டில் உள்ள கட்டடங்களின் எண்கள் (தெரு வாரியாக)	1. ஆண்டியகவுண்டனூர் கட்டிட எண். 1 முதல் 69 வரை தற்போதைய வார்டு 2	62
		2. நந்திகோவில்பட்டி கட்டிட எண். 1 முதல் 73 வரை தற்போதைய வார்டு 2	71
		3. சிக்கையகவுண்டனூர் கட்டிட எண். 5 முதல் 22எ வரை தற்போதைய வார்டு 2	36
		4. ஆத்துப்பட்டி கட்டிட எண். 3 முதல் 97 வரை தற்போதைய வார்டு 15	84
		வணிக கட்டிடங்கள்	7
		வரி விதிப்பு செய்யப்படாத கட்டிடங்கள்	57
		மொத்தம்	317
5	இவ்வார்டில் உள்ள வீடுகளின் எண்ணிக்கை (தெருவாரியாக)	1. ஆண்டியகவுண்டனூர் 40எ, 4, 4எ, 5, 8, 8எ, 8பி, 8சி, 9, 13, 14எ, 16, 18, 19எ, 19பி, 25, 27, 28, 33, 36 முதல் 38-3, 38எ, 39, 41, 42, 44, 50, 55 முதல் 58-4, 60எ, 61, 61எ, 61பி 62, 62பி, 38பி, 63, 64எ, 65, 66, 66எ, 67, 67எ, 67பி, 68, 69, 6, 24, 5எ, 40பி, 63எ, 33எ, 25எ, 59எ, 9பி, 9எ, 40/1, 65, 65எ	62
		2. நந்திகோவில்பட்டி 1, 5 முதல் 8-4, 8எ, 9, 13, 23, 24, 27, 27எ, 27பி, 32, 36, 38, 39எ, 43, 43எ, 43பி, 47 முதல் 49-3, 49எ, 49பி, 49சி, 53, 53பி, 53சி, 53சி/1, 53டி, 53இ, 54, 54எ, 55, 56, 58, 58சி, 59, 60, 60எ, 60பி, 60சி, 61எ, 61பி, 62, 62பி, 62பி1, 62சி, 63, 64, 64எ, 64சி, 66எ, 67எ, 69, 71 முதல் 73-3, 43சி, 53எ, 53பி/2, 49டி, 49டி, 59எ, 53பி/1, 49எ/1, 9எ, 49இ.	71
		3. சிக்கையகவுண்டனூர் 20எ, 5, 5எ, 5எ/1, 7 முதல் 9-3, 9எ, 10, 10எ, 11, 11எ, 13, 14எ, 14பி, 14சி, 15, 15எ, 15பி, 16, 17, 18/1, 18/2, 18/3, 18எ, 18பி, 18சி, 18டி, 18இ, 19, 20, 22, 22பி, 14எ/1, 22சி, 15சி.	36
5	இவ்வார்டில் உள்ள வீடுகளின் எண்ணிக்கை (தெருவாரியாக)	4. ஆத்துப்பட்டி 94, 3எ, 3பி, 3சி, 3சி/1, 3சி/2, 6, 7, 7எ, 7பி, 7சி, 7டி, 9, 12, 13, 13எ, 14 முதல் 16-3, 19, 21, 21எ, 28எ, 31, 32, 32எ, 33, 33பி, 38, 40, 40எ, 41எ, 42, 43எ, 48 முதல் 51-4, 53, 54, 56, 58, 58எ, 58பி, 58இ, 58எப், 59எ, 61, 63, 67, 74, 75, 82, 86 முதல் 88-3, 89எ, 90, 92, 93, 7/டி-1, 58/இ1, 51எ, 88எ, 88பி, 58இ/1, 58இ/2, 61எ, 32பி, 33எ, 31எ, 48எ, 97, 28பி, 87எ, 73, 58இ/3, 53எ, 74எ, 75எ, 67எ, 32எ/1, 33பி/1, 33/2.	84
		5. வரி விதிப்பு செய்யப்படாத கட்டிடங்கள்	49
		மொத்தம்	302

6	இவ்வாட்டின் எல்லைகள்	
	வடக்கு	வரட்டாறு ஆறு
	கிழக்கு	மாரம்பாடி ஊராட்சி
	தெற்கு	சந்தனவாத்தினி ஆறு
	மேற்கு	கொடகனாறு ஆறு
7	இவ்வாட்டின் மொத்த மக்கள் தொகை	1317
8	தாடிக்கொம்பு உள்ளாட்சி அமைப்பில் உள்ள இவ்வாட்டின் மக்கள் தொகை ஒரு வாட்டின் மக்கள் தொகையை விட குறைவாகவோ/ கூடதலாகவோ இருப்பின் அதற்கான காரணம்	2011ம் ஆண்டு மக்கள் தொகை அடிப்படையில் அனைத்து வாட்டுகளிலும் சராசரி குடியிருப்புகள் என்ற அடிப்படையில் வாட்டு பிரிவினை செய்யப்பட்டத்தில் மக்கள் தொகை சிறிய அளவில் சராசரி மக்கள் தொகையில் இருந்து வேறுபடுகிறது.
9	குறிப்பு	-

இடம்: தாடிக்கொம்பு
நாள் : 15. 12. 2017

பெயர் - மு. சுதர்சன், 
பதவி - வாட்டு மறுவரையறை அலுவலர் /
செயல் அலுவலர்,
தாடிக்கொம்பு முதல்நிலை பேரூராட்சி
திண்டுக்கல் மாவட்டம்

**பேரூராட்சி/ நகராட்சி/மாநகராட்சி
வரைவு வார்டு மறு வரையறைக்கான (Delimitaion) அறிக்கை**


மாவட்டத்தின் பெயர் : திண்டுக்கல்

பேரூராட்சியின் பெயர் : தாடக்கொம்பு

1	வார்டு எண்	3	
2	இவ்வார்டில் உள்ளடங்கிய பகுதிகளின் பெயர்கள்	1. உண்டார்பட்டி வடக்கு 3. திருகம்பட்டி 5. உண்டார்பட்டி	2. உண்டார்பட்டி தெற்கு 4. உண்டார்பட்டி காலனி
3	வார்டின் சாரசரி மக்கள் தொகை	1256.00	
4	இவ்வார்டில் உள்ள கட்டடங்களின் எண்கள் (தெரு வாரியாக)	1. உண்டார்பட்டி வடக்கு கட்டிட எண். 83 முதல் 162 வரை தற்போதைய வார்டு 3	27
		2. உண்டார்பட்டி தெற்கு கட்டிட எண். 1 முதல் 32 வரை தற்போதைய வார்டு 3	38
		3. திருகம்பட்டி கட்டிட எண். 3 முதல் 62 வரை தற்போதைய வார்டு 3	71
		4. உண்டார்பட்டி காலனி கட்டிட எண். 1 முதல் 8 வரை தற்போதைய வார்டு 3	7
		5. உண்டார்பட்டி கட்டிட எண். 1 முதல் 81 வரை தற்போதைய வார்டு 4	123
		வணிக கட்டிடங்கள்	0
		வரி விதிப்பு செய்யப்படாத கட்டிடங்கள்	36
		மொத்தம்	302
5	இவ்வார்டில் உள்ள வீடுகளின் எண்ணிக்கை (தெருவாரியாக)	1. உண்டார்பட்டி வடக்கு 83, 85, 86எ, 90 முதல் 92-3, 95, 96, 100, 100எ, 103எ, 103பி, 103சி, 106, 107, 140எ, 148, 155எ, 158, 158எ, 158பி, 159, 160 முதல் 162-3, 147சி, 147டி	27
		2. உண்டார்பட்டி தெற்கு 1, 2, 4 முதல் 22 - 19, 24, 26 முதல் 29 -4, 30/1, 32/2, 30எ, 3, 32/3, 30/2, 25, 25எ, 32/4, 33, 32/5, 32/6	38
		3. திருகம்பட்டி 3, 3எ, 7, 7பி, 7சி, 12, 12பி, 13, 14, 16, 18எ, 18பி, 18சி, 20 முதல் 23-4, 24எ, 27, 28, 29எ, 30, 30எ, 31எ, 32, 32எ, 44எ, 45எ, 46பி, 46சி, 50, 50எ, 50பி, 50பி/1, 50பி/2, 50பி/3, 50பி/4, 50சி, 50டி, 50இ, 50எப், 52எ, 53, 53பி, 54, 54எ 54பி, 55, 55எ, 55பி, 55சி, 55டி, 56 முதல் 59-4, 59எ, 59பி, 59சி, 60எ, 60, முதல் 62-3, 18டி, 28எ, 18எ/1, 31எ/1, 17எ, 55/1, 88/2, 18டி	71
		4. உண்டார்பட்டி காலனி 1 முதல் 3-3, 5 முதல் 8-4.	7
5	இவ்வார்டில் உள்ள வீடுகளின் எண்ணிக்கை (தெருவாரியாக)	5. உண்டார்பட்டி 7எ, 1, 1பி, 1சி, 1டி, 1இ, 1எப், 2, 2எ, 2பி, 2சி, 2டி, 2இ, 2இ/1, 2எப், 2ஜி, 2எச், 5எ, 5பி, 5சி, 6, 6எ, 7, 7எ, 8, 9, 10எ, 11, முதல் 14-4, 14எ, 14பி, 15, 16எ, 16சி, 16இ, 16எப், 16எச், 16ஐ, 16ஜே, 16கே, 18 முதல் 20-3, 20எ, 21, 22பி, 23, 24எ, 24பி, 24சி, 24டி, 24இ, 24இ/1, 25, 25எ, 26, 26எ, 26சி, 27, 27பி, 28, 27எ, 29, 30, 32 முதல் 34-3, 35எ, 36, 36எ, 37, 39 முதல் 41-3, 41எ, 45, 47, 48, 51, 51எ, 51பி, 52, 53, 58, 60, 60எ, 60பி, 61 முதல் 64-4, 68 முதல் 70-3, 72, 72எ, 73, 74, 74எ, 76, 77, 80, 80எ, 80பி, 80சி, 81, 40எ, 2, 53எ, 5எ, 53பி, 53பி/2, 19எ, 34எ, 24எப், 24எப்/1, 22, 5டி, 18எ, 24எ/1, 19பி.	123
		5. வரி விதிப்பு செய்யப்படாத கட்டிடங்கள்	36
		மொத்தம்	302

6	இவ்வாட்டின் எல்லைகள்	
	வடக்கு	சந்தனவர்த்தி ஆறு
	கிழக்கு	குளத்துார் ஊராட்சி
	தெற்கு	கொண்டசமுத்திர குளம்
	மேற்கு	4வது வார்டு பள்ளபட்டி
7	இவ்வாட்டின் மொத்த மக்கள் தொகை	1317
8	தாடிக்கொம்பு உள்ளாட்சி அமைப்பில் உள்ள இவ்வாட்டின் மக்கள் தொகை ஒரு வார்டின் மக்கள் தொகையை விட குறைவாகவோ/ கூடதலாகவோ இருப்பின் அதற்கான காரணம்	2011ம் ஆண்டு மக்கள் தொகை அடிப்படையில் அனைத்து வார்டுகளிலும் சராசரி குடியிருப்புகள் என்ற அடிப்படையில் வார்டு பிரிவினை செய்யப்பட்டத்தில் மக்கள் தொகை சிறிய அளவில் சராசரி மக்கள் தொகையில் இருந்து வேறுபடுகிறது.
9	குறிப்பு	-

இடம்: தாடிக்கொம்பு
நாள் : 15. 12. 2017

பெயர் - மு. சுதர்சன், 
பதவி - வார்டு மறுவரையறை அலுவலர் /
செயல் அலுவலர்,
தாடிக்கொம்பு முதல்நிலை பேரூராட்சி
திண்டுக்கல் மாவட்டம்

பேரூராட்சி/ நகராட்சி/மாநகராட்சி
வரைவு வார்டு மறு வரையறைக்கான (Delimitaion) அறிக்கை


மாவட்டத்தின் பெயர் : திண்டுக்கல்

பேரூராட்சியின் பெயர் : தாழக்கொம்பு

1	வார்டு எண்	4	
2	இவ்வார்டில் உள்ளடங்கிய பகுதிகளின் பெயர்கள்	1. பிறகரை 3. மைக்கேல் பாளையம் 5. பள்ளபட்டி	2. இன்னாசிபுரம் 4. மூக்கையகவுண்டனூர்
3	வார்டின் சாரசரி மக்கள் தொகை	1256.00	
4	இவ்வார்டில் உள்ள கட்டடங்களின் எண்கள் (தெரு வாரியாக)	1. பிறகரை கட்டிட எண். 1 முதல் 30 வரை தற்போதைய வார்டு 14	56
		2. இன்னாசிபுரம் கட்டிட எண். 1 முதல் 33 வரை தற்போதைய வார்டு 14	54
		3. மைக்கேல் பாளையம் கட்டிட எண். 1 முதல் 31 வரை தற்போதைய வார்டு 15	43
		4. மூக்கையகவுண்டனூர் கட்டிட எண். 4 முதல் 25 வரை தற்போதைய வார்டு 15	22
		5. பள்ளபட்டி கட்டிட எண். 1 முதல் 83 வரை தற்போதைய வார்டு 4	91
		வணிக கட்டிடங்கள்	40
		வரி விதிப்பு செய்யப்படாத கட்டிடங்கள்	65
		மொத்தம்	371
5	இவ்வார்டில் உள்ள வீடுகளின் எண்ணிக்கை (தெருவாரியாக)	1. பிறகரை 1எ, 4, 5, 5எ, 6, 10, 10எ/1, 10பி, 10/பி1, 10/பி2, 10டி, 10இ, 10எப், 10ஜி, 10எச், 10ஐ, 10ஜே, 10கே, 10எல், 12, 16, 17, 20, 20எ, 20பி, 22, 22எ, 22பி, 22சி, 27, 27/எ1, 28, 28எ, 28பி, 28சி, 30, 30எ, 31, 32எ, 32பி, 33, 33/1, 6எ, 19எ, 20, 33/2, 28சி1, 10கே/1, 21பி, 7, 10பி/3, 22எ, 22சிஎ1, 23, 23/1.	56
		2. இன்னாசிபுரம் 1, 1எ, 1பி, 1சி, 2எ, 3, முதல் 5-3, 6எ, 6பி, 7பி, 7சி, 9எ, 9பி, 11, 13, 16, 16/1, 16/சி, 17, 18, 18எ, 19, 19/1, 19எ, 19பி, 20, 20பி, 21, 25, 25எ, 26, 26பி, 26சி, 28, 28/1, 28எ, 28பி, 28பி/1, 28சி, 20டி, 29, 30, 139எல், 1டி, 30எ, 1டி1, 16டி, 26டி, 31, 32, 1இ, 1இ/1, 5எ.	54
		3. மைக்கேல் பாளையம் 4எ, 5, 5எ, 5எ/1, 5பி, 6, 6எ, 7, 7எ, 7எ/1, 7பி, 8, 8எ, 10 முதல் 12-3, 13எ/1, 13எ/2, 13பி, 13சி, 13டி, 15, 19எ, 19பி, 19சி, 15டி, 21, 22எ, 24, 24எ, 24பி, 24சி, 19, 22சி, 25 முதல் 29-5, 31, 7சி, 6சி, 11எ	43
		4. மூக்கையகவுண்டனூர் 4, 5, 7, 9, 9எ, 10, 12, 16, 16எ, 17எ, 18, 19, 21 முதல் 23-3, 34, 24எ, 24பி, 25, 25சி, 25டி, 7எ.	22
5	இவ்வார்டில் உள்ள வீடுகளின் எண்ணிக்கை (தெருவாரியாக)	5. பள்ளபட்டி 3 முதல் 5-3, 6பி, 7, 8, 8சி, 8டி, 8இ, 8எப், 8எப்/1, 8எப்/1எ, 8எப்2, 8எப்3, 8எப்4, 8எப்5, 8எப்6, 8எப்7, 8எப்8, 8எப்9, 8எப்10, 8எப்11, 8எப்12, 8எப்13, 8எப்14, 8எப்15, 8எப்16, 8எப்17, 8எப்18, 8எப்19, 8எப்20, 8எப்20எ, 8எப்/21, 8ஜி, 8எச், 10பி, 10சி, 10டி, 13பி, 14, 14எ, 15, 17எ, 18எ, 19எ, 20பி, 23, 31, 34, 34எ, 37 முதல் 39-3, 41, 43, 48, 59, 59பி, 60, 60எ, 61, 62, 67, 68, 68பி, 69, 76, 76எ, 79, 80, 81எ/1, 81சி, 82, 82எ, 83, 74, 23எ, 23பி, 68எ, 13எ/1, 14எ/1, 7பி, 34பி, 8எச், 8எ, 8எ/1, 34பி/1, 34எ1, 34பி2, 8எ/2, 76பி.	91
		5. வரி விதிப்பு செய்யப்படாத கட்டிடங்கள்	35
		மொத்தம்	301

6	இவ்வாட்டின் எல்லைகள்	
	வடக்கு	சந்தனவர்த்திரி ஆறு
	கிழக்கு	3வது வார்டு உண்டாப்பட்டி
	தெற்கு	5வது வார்டு தாடிக்கொம்பு வடக்குத்தெரு
	மேற்கு	குடகனாறு ஆறு
7	இவ்வாட்டின் மொத்த மக்கள் தொகை	1312
8	தாடிக்கொம்பு உள்ளாட்சி அமைப்பில் உள்ள இவ்வாட்டின் மக்கள் தொகை ஒரு வார்டின் மக்கள் தொகையை விட குறைவாகவோ/ கூடதலாகவோ இருப்பின் அதற்கான காரணம்	2011ம் ஆண்டு மக்கள் தொகை அடிப்படையில் அனைத்து வார்டுகளிலும் சராசரி குடியிருப்புகள் என்ற அடிப்படையில் வார்டு பிரிவினை செய்யப்பட்டத்தில் மக்கள் தொகை சிறிய அளவில் சராசரி மக்கள் தொகையில் இருந்து வேறுபடுகிறது.
9	குறிப்பு	-

இடம்: தாடிக்கொம்பு
நாள் : 15. 12. 2017

பெயர் - மு. சுதர்சன், 
பதவி - வார்டு மறுவரையறை அலுவலர் /
செயல் அலுவலர்,
தாடிக்கொம்பு முதல்நிலை பேரூராட்சி
திண்டுக்கல் மாவட்டம்

இணைப்பு - 2 (ஈ)

பேரூராட்சி/ நகராட்சி/மாநகராட்சி
வரைவு வார்டு மறு வரையறைக்கான (Delimitaion) அறிக்கை


மாவட்டத்தின் பெயர் : திண்டுக்கல்

பேரூராட்சியின் பெயர் : தாடிக்கொம்பு

1	வார்டு எண்	5	
2	இவ்வார்டில் உள்ளடங்கிய பகுதிகளின் பெயர்கள்	1. தாடிக்கொம்பு நடுத்தெரு 2. தாடிக்கொம்பு வடக்கு தெரு 3. சாஸ்திரி நகர்	
3	வார்டின் சாரசரி மக்கள் தொகை	1256.00	
4	இவ்வார்டில் உள்ள கட்டடங்களின் எண்கள் (தெரு வாரியாக)	1. தாடிக்கொம்பு நடுத்தெரு கட்டிட எண். 130 முதல் 164 வரை தற்போதைய வார்டு 12	43
		2. தாடிக்கொம்பு வடக்கு தெரு கட்டிட எண். 1 முதல் 87 வரை தற்போதைய வார்டு 12	175
		3. சாஸ்திரி நகர் கட்டிட எண். 78 முதல் 109 வரை தற்போதைய வார்டு 14	35
		வணிக கட்டிடங்கள்	44
		வரி விதிப்பு செய்யப்படாத கட்டிடங்கள்	24
		மொத்தம்	321
5	இவ்வார்டில் உள்ள வீடுகளின் எண்ணிக்கை (தெருவாரியாக)	1. தாடிக்கொம்பு நடுத்தெரு 130 பி, 131,132,133எ,133எ/1, 133பி, 134, 135, 135எ, 136, 137, 137எ, 138, 140, 140/1, 140எ, 141, 141/1, 141/எ, 141பி, 141சி, 142, 142எ, 143, 143எ,143எ1, 146, 146எ, 146எ1, 148, 151, 158/எ, 152எ, 153, 154எ, 154எ1, 158, 160எ, 161பி, 161சி, 162எ, 162பி, 164	43
		2. தாடிக்கொம்பு வடக்கு தெரு 10, 1, 1எ, 2எ/1, 2சி, 2டி, 3, 3எ, 5எ/1, 5பி, 8, 9, 10எ, 10பி, 12, 13, 13/1, 13எ, 15, 15பி, 15பி1, 15சி, 16 முதல் 18-3, 18/1, 19எ, 20எ, 20பி, 20சி, 20சி/1, 21 முதல் 23-3, 25, 27, 28, 32, 32எ, 32எ1, 33, 33எ, 34, 35, 35எ, 36, 36எ, 36பி1, 36பி, 36சி, 36டி, 37 முதல் 41-5, 41எ, 42, 42எ1, 43 முதல் 46-4, 46எ, 46எ1, 47, 47எ, 47/1, 49, 49எ, 50சி, 50டி, 51 முதல் 54-4, 54எ, 55, 55எ, 56எ, 56பி, 56பி1, 56டி2, 58, 57எ, 57எ1, 57எ2, 57எ3, 57எ4, 57எ5, 60, 60எ, 61எ, 62/1, 65, 65எ, 66பி, 68, 68சி, 71ஜி, 71ஜி/1, 71ஜி/2, 73எ1, 73எ2, 80எ, 79பி2, 81எ2, 82, 82/1, 83, 83எ, 84, 84எ1, 84எ2, 84எ, 84எ4, 84எ5, 84எ6, 84எ7, 84எ8, 84எ9, 84எ10, 84எ11, 84எ12, 84எ13, 84எ14, 84எ15, 84எ16, 84எ17, 84எ18, 84எ19, 84எ20, 84எ21, 84எ22, 84எ23, 84எ24, 85, 85எ, 85பி, 85எ/1, 85எ/2, 85எ/3, 86, 86எ, 86எ/1, 87எ, 87எ/1, 87எ2, 87எ3, 87எ4, 87எ5, 65, 82, 82/2, 84பி, 67, 37எ, 25எ, 2எ, 2பி, 2பி1, 1பி, 1சி, 1டி, 68பி, 19எ1, 1இ, 49பி, 14, 5எ, 1சி1, 13, 40, 22, 41எ.	175
		3. சாஸ்திரி நகர் 78, 79, 81 முதல் 86-6, 88, 86எ, 87, 87/1, 91, 92, 92எ, 93 முதல் 96-4, 97எ, 97பி, 98 முதல் 100-3, 100எ, 103, 103எ, 104எ, 104பி, 105பி1, 105எ, 106 முதல் 109-4.	35
5 . வரி விதிப்பு செய்யப்படாத கட்டிடங்கள்	24		
மொத்தம்		277	

6	இவ்வார்டின் எல்லைகள்	
	வடக்கு	4வது வார்டு இன்னாசிபுரம்
	கிழக்கு	6வது வார்டு நாச்சியார்குளம்
	தெற்கு	10வது வார்டு சாஸ்திரிநகர்
	மேற்கு	குடகனாறு ஆறு
7	இவ்வார்டின் மொத்த மக்கள் தொகை	1208
8	தாடிக்கொம்பு உள்ளாட்சி அமைப்பில் உள்ள இவ்வார்டின் மக்கள் தொகை ஒரு வார்டின் மக்கள் தொகையை விட குறைவாகவோ/ கூடதலாகவோ இருப்பின் அதற்கான காரணம்	2011ம் ஆண்டு மக்கள் தொகை அடிப்படையில் அனைத்து வார்டுகளிலும் சராசரி குடியிருப்புகள் என்ற அடிப்படையில் வார்டு பிரிவினை செய்யப்பட்டத்தில் மக்கள் தொகை சிறிய அளவில் சராசரி மக்கள் தொகையில் இருந்து வேறுபடுகிறது.
9	குறிப்பு	-

இடம்: தாடிக்கொம்பு
நாள் : 15. 12. 2017

பெயர் - மு. சுதர்சன், 
பதவி - வார்டு மறுவரையறை அலுவலர் /
செயல் அலுவலர்,
தாடிக்கொம்பு முதல்நிலை பேரூராட்சி
திண்டுக்கல் மாவட்டம்

இணைப்பு - 2 (ஈ)

நகர்ப்புறம்

பேரூராட்சி/ நகராட்சி/மாநகராட்சி
வரைவு வார்டு மறு வரையறைக்கான (Delimitaion) அறிக்கை


மாவட்டத்தின் பெயர் : திண்டுக்கல்

பேரூராட்சியின் பெயர் : தாடிக்கொம்பு

1	வார்டு எண்	6		
2	இவ்வார்டில் உள்ளடங்கிய பகுதிகளின் பெயர்கள்	1. மறவபட்டி 3. தாடிக்கொம்பு குளத்துார் சாலை	2. மறவபட்டி வடக்கு 4. மறவபட்டி மேற்கு	
3	வார்டின் சாரசரி மக்கள் தொகை	1256.00		
4	இவ்வார்டில் உள்ள கட்டடங்களின் எண்கள் (தெரு வாரியாக)	1. மறவபட்டி கட்டிட எண். 1 முதல் 144 வரை தற்போதைய வார்டு 7		182
		2. மறவபட்டி வடக்கு கட்டிட எண். 145 முதல் 196 வரை தற்போதைய வார்டு 7		52
		3. தாடிக்கொம்பு குளத்துார் சாலை கட்டிட எண். 197 முதல் 203 வரை தற்போதைய வார்டு 7		28
		4. மறவபட்டி மேற்கு கட்டிட எண். 1 முதல் 9 வரை தற்போதைய வார்டு 7		9
		வணிக கட்டிடங்கள்		7
		வரி விதிப்பு செய்யப்படாத கட்டிடங்கள்		11
		மொத்தம்		289
5	இவ்வார்டில் உள்ள வீடுகளின் எண்ணிக்கை (தெருவாரியாக)	1. மறவபட்டி 10பி, 1, 1/1, 1/2, 1பி, 1பி1, 1சி1, 1சி2, 1டி, 1டி1, 1டி2, 2, 1டி3, 1டி4, 7, 1டி5, 9, 9/1, 9எ, 9எ1, 9பி, 10, 10எ, 11எ, 10எ2, 12எ, 15, 18எ, 21எ, 22, 23, 29எ, 30 முதல் 32-3, 32எ, 32எ1, 35, 36, 38, 38எ, 39எ, 39பி, 42, 44, 46, 47, 47எ, 49, 49எ, 51, 51எ, 52, 60, 60எ, 61எ, 62, 63, 65, 65எ, 65பி, 67, 67எ, 69, 72, 72எ, 72பி, 72சி, 72சி1, 72டி, 72டி1, 72டி2, 72டி3, 72டி4, 72இ, 72இ2, 73, 76 முதல் 78-3, 78எ, 83, 84, 84எ, 87 முதல் 89-3, 89பி, 90, 90எ, 91, 92, 91எ, 91பி2, 98எ, 98பி, 99, 100, 100எ, 100பி, 80பி, 105, 105எ, 105பி, 106, 106எ, 107, 107எ, 108, 108எ, 109, 109எ, 110, 112, 115, 115எ, 115எ/1, 115எ2, 115பி, 115பி1, 115பி2, 115பி3, 116, 116எ, 116பி, 116சி, 116சி1, 116டி, 116சி2, 116சி3, 116சி4, 116டி1, 117, 118, 116சி5, 119, 119எ, 119எ1, 120எ1, 120பி, 120சி, 120டி, 120இ, 120எப், 120எப்1, 120ஜி, 120ஜி1, 120எச், 120ஐ, 120ஜே, 120கே, 120எல், 123, 127, 128எ, 130 முதல் 132-3, 134 முதல் 136-3, 138, 139எ, 140, 143, 144, 9சி, 116டி2, 116சி5, 116சி6, 116சி7, 120எ2, 109பி, 52எ, 10எ/1, 120எம், 116சி/7எ, 116சி/5, 100எ/1, 10எ/3, 10எ/2, 116சி/8		182
		2. மறவபட்டி வடக்கு 145, 145/1, 145/2, 147எ, 147எ/1, 147பி, 147சி, 148, 150, 154, 154/பி1, 157/1, 160, 160எ, 164எ, 166எ, 169, 171எ, 177, 177எ, 178எ, 178எ/1, 180 முதல் 182-3, 185, 185எ, 186, 187, 187எ, 188, 188/1, 189, 189/1, 192, 192/1, 194, 196, 196எ, 196எ1, 196பி, 196சி, 196இ, 160எ2, 165, 170, 172, 160/1, 171, 173, 98எ/1, 157எ		52
		3. தாடிக்கொம்பு குளத்துார் சாலை 197, 197/1, 197எ, 197/2, 197பி, 197சி, 198, 199, 199எ, 199எ/1, 199எ/2, 200, 200எ, 201எ, 201சி, 202, 202எ, 203சி, 203டி, 201/பி1, 201/பி2, 201/பி3, 201/டி, 201, 200பி, 200பி, 202சி, 202டி.		28
4. மறவபட்டி மேற்கு 1, 1எ, 1எ/1, 3 முதல் 6-4, 9, 9எ,		9		
5. வரி விதிப்பு செய்யப்படாத கட்டிடங்கள்		11		
மொத்தம்		282		

6	இவ்வாட்டின் எல்லைகள்	
	வடக்கு	3வது வார்டு உண்டார்பட்டி சாலை
	கிழக்கு	மறவபட்டி கிழக்கு தெரு
	தெற்கு	செட்டிநாயக்கன்பட்டி ஊராட்சி
	மேற்கு	4வது வார்டு பிறகரை, நாச்சியார்குளம்
7	இவ்வாட்டின் மொத்த மக்கள் தொகை	1229
8	தாடிக்கொம்பு உள்ளாட்சி அமைப்பில் உள்ள இவ்வாட்டின் மக்கள் தொகை ஒரு வார்டின் மக்கள் தொகையை விட குறைவாகவோ/ கூடதலாகவோ இருப்பின் அதற்கான காரணம்	2011ம் ஆண்டு மக்கள் தொகை அடிப்படையில் அனைத்து வார்டுகளிலும் சராசரி குடியிருப்புகள் என்ற அடிப்படையில் வார்டு பிரிவினை செய்யப்பட்டதில் மக்கள் தொகை சிறிய அளவில் சராசரி மக்கள் தொகையில் இருந்து வேறுபடுகிறது.
9	குறிப்பு	-

இடம்: தாடிக்கொம்பு
நாள் : 15. 12. 2017

பெயர் - மு. சுதர்சன், 
பதவி - வார்டு மறுவரையறை அலுவலர் /
செயல் அலுவலர்,
தாடிக்கொம்பு முதல்நிலை பேரூராட்சி
திண்டுக்கல் மாவட்டம்

**பேரூராட்சி/ நகராட்சி/மாநகராட்சி
வரைவு வார்டு மறு வரையறைக்கான (Delimitaion) அறிக்கை**


மாவட்டத்தின் பெயர் : திண்டுக்கல்

பேரூராட்சியின் பெயர் : தாடிக்கொம்பு

1	வார்டு எண்	7	
2	இவ்வார்டில் உள்ளடங்கிய பகுதிகளின் பெயர்கள்	1. காப்பினியப்பட்டி புதூர் 3. மறவப்பட்டி புதூர் 5. கரையாம்பட்டி	2. மறவப்பட்டி கிழக்குத்தெரு 4. மறவப்பட்டி காலனி
3	வார்டின் சாரசரி மக்கள் தொகை	1256.00	
4	இவ்வார்டில் உள்ள கட்டடங்களின் எண்கள் (தெரு வாரியாக)	1. காப்பினியப்பட்டி புதூர் கட்டிட எண். 4 முதல் 48 வரை தற்போதைய வார்டு 6	68
		2. மறவப்பட்டி கிழக்குத்தெரு கட்டிட எண். 1 முதல் 42 வரை தற்போதைய வார்டு 6	68
		3. மறவப்பட்டி புதூர் கட்டிட எண். 1 முதல் 100 வரை தற்போதைய வார்டு 6	96
		4. மறவப்பட்டி காலனி கட்டிட எண். 72 முதல் 99 வரை தற்போதைய வார்டு 7	29
		5. கரையாம்பட்டி கட்டிட எண். 1 முதல் 10 வரை தற்போதைய வார்டு 5	9
		வணிக கட்டிடங்கள்	12
		வரி விதிப்பு செய்யப்படாத கட்டிடங்கள்	32
		மொத்தம்	314
5	இவ்வார்டில் உள்ள வீடுகளின் எண்ணிக்கை (தெருவாரியாக)	1. காப்பினியப்பட்டி புதூர் 4, 5, 5எ, 7, 8, 10 முதல் 12-3, 16, 16/1, 16எ, 17, 17எ, 17பி, 19, 21, 22, 22எ, 23, 24எ, 25எ, 26, 26எ, 26பி, 27 முதல் 29-3, 29எ, 30 முதல் 34-5, 36, 36எ/1, 29எ/1, 37 முதல் 39-3, 39/1, 39எ, 40 முதல் 42-3, 42எ, 43, 44, 44எ, 44எ/1, 45, 45எ, 46, 47, 47எ, 47எ/1, 48, 48/2, 48எ, 48/4, 36, 18, 26சி, 26டி, 44பி, 48டி, 25பி, 11எ, 16பி	68
		2. மறவப்பட்டி கிழக்குத்தெரு 42பி, 1, 1எ, 1பி, 1சி, 1டி, 2, 3, 3எ, 3எ2, 4, 5எ, 5எ1, 5/1, 5பி, 5பி/1, 8, 9, 9எ, 9எ1, 9எ2, 10, 10எ, 11பி, 11எ, 11எ1, 12, 13, 16 முதல் 19-4, 20/1, 20எ, 20எ/1, 20பி, 21, 23, 25, 26, 31பி, 32, 32எ, 34, 34/1, 34எ, 34எ/1, 34எ2, 34/2, 34/3, 34பி/1, 34பி/2, 36, 36எ, 38எ, 40, 36பி, 41 முதல் 44-4, 44, 20/2, 42எ, 42எ1, 42எ2, 25எ, 36சி, 1இ.	68
		3. மறவப்பட்டி புதூர் 1, 1எ, 1பி, 2பி, 2சி, 3, 3எ, 3பி, 3சி, 4, 4எ, 5, 5எ, 6எ, 6எ1, 6பி, 7, 7எ, 8, 8சி, 8டி, 8இ, 10எ, 10பி, 10சி, 11, 12, 13எ, 13எ1, 12பி, 12பி1, 15, 15எ, 15பி, 16 முதல் 20-5, 20எ, 23, 24எ, 25எ, 25எ1, 25பி, 25பி1, 26, 28, 29எ, 31, 31எ, 33, 33எ, 34, 34எ, 34எ1, 36எ, 36எ1, 37எ, 38, 40 முதல் 42-3, 44, 44எ, 44எ1, 44எ2, 45, 46, 46எ, 48, 49, 49எ, 50 முதல் 52-3, 51எ, 53, 53எ, 53எ1, 53சி, 53டி, 53டி1, 53இ, 53எப், 53எப்1, 54, 56எ, 57, 9, 100, 4பி, 10இ, 10டி, 10எப், 100எ,	96
4. மறவப்பட்டி காலனி 72இ/2, 72இ/4, 72இ/5, 72இ/6, 72இ/7, 72இ/8, 72இ/10, 72இ/11, 72இ/12, 72இ/13, 99எ, 99எ4, 99எ5, 99எ6, 99எ7, 99எ8, 99எ11, 99எ12, 99எ13, 99எ14, 99எ14/1, 72இ/13-2, 72இ/13/3, 72இ/13/4, 72இ/13/5, 72இ/4, 72இ13/1, 72இ13/6, 72இ/13-6	29		
5. கரையாம்பட்டி 3, 10, 10எ, 10பி, 10சி, 11, 12, 10டி	9		
6. வரி விதிப்பு செய்யப்படாத கட்டிடங்கள்	32		
மொத்தம்	302		

6	இவ்வாட்டின் எல்லைகள்	
	வடக்கு	3வது வார்டு திருகம்பட்டி
	கிழக்கு	8வது வார்டு முனியபிள்ளைபட்டி
	தெற்கு	செட்டிநாயக்கன்பட்டி ஊராட்சி
	மேற்கு	6வது வார்டு மறவபட்டி
7	இவ்வாட்டின் மொத்த மக்கள் தொகை	1317
8	தாடிக்கொம்பு உள்ளாட்சி அமைப்பில் உள்ள இவ்வாட்டின் மக்கள் தொகை ஒரு வார்டின் மக்கள் தொகையை விட குறைவாகவோ/ கூடதலாகவோ இருப்பின் அதற்கான காரணம்	2011ம் ஆண்டு மக்கள் தொகை அடிப்படையில் அனைத்து வார்டுகளிலும் சராசரி குடியிருப்புகள் என்ற அடிப்படையில் வார்டு பிரிவினை செய்யப்பட்டத்தில் மக்கள் தொகை சிறிய அளவில் சராசரி மக்கள் தொகையில் இருந்து வேறுபடுகிறது.
9	குறிப்பு	-

இடம்: தாடிக்கொம்பு
நாள் : 15. 12. 2017

பெயர் - மு. சுதர்சன் 
பதவி - வார்டு மறுவரையறை அலுவலர் /
செயல் அலுவலர்,
தாடிக்கொம்பு முதல்நிலை பேரூராட்சி
திண்டுக்கல் மாவட்டம்

**பேரூராட்சி/ நகராட்சி/மாநகராட்சி
வரைவு வார்டு மறு வரையறைக்கான (Delimitaion) அறிக்கை**

மாவட்டத்தின் பெயர் : திண்டுக்கல்

பேரூராட்சியின் பெயர் : தாடிகொம்பு

1	வார்டு எண்	8	
2	இவ்வார்டில் உள்ளடங்கிய பகுதிகளின் பெயர்கள்	1. முனியபிள்ளைபட்டி 2. காப்பினியபட்டி கிழக்கு 3. காப்பினியபட்டி அரிசன தெரு 4. காப்பினியபட்டி பழையூர்	
3	வார்டின் சாரசரி மக்கள் தொகை	1256.00	
4	இவ்வார்டில் உள்ள கட்டடங்களின் எண்கள் (தெரு வாரியாக)	1. முனியபிள்ளைபட்டி கட்டிட எண். 1 முதல் 106 வரை தற்போதைய வார்டு 5	110
		2. காப்பினியபட்டி கிழக்கு கட்டிட எண். 3 முதல் 38 வரை தற்போதைய வார்டு 5	34
		3. காப்பினியபட்டி அரிசன தெரு கட்டிட எண். 30 முதல் 99 வரை தற்போதைய வார்டு 5	79
		4. காப்பினியபட்டி பழையூர் கட்டிட எண். 1 முதல் 37 வரை தற்போதைய வார்டு 6	39
		வணிக கட்டிடங்கள்	0
		வரி விதிப்பு செய்யப்படாத கட்டிடங்கள்	30
		மொத்தம்	292
5	இவ்வார்டில் உள்ள வீடுகளின் எண்ணிக்கை (தெருவாரியாக)	1. முனியபிள்ளைபட்டி 1, 1எ, 2 முதல் 5-4, 7, 7எ, 9, 17, 18, 18எ, 19, 20, 22, 23, 23எ, 24, 24எ, 26, 26எ, 26பி, 29, 30 முதல் 32-3, 31, 32, 34, 34எ, 35, 34பி, 35எ, 35பி, 38, 39எ, 39பி, 40, 44, 47, 49 முதல் 52-4, 52எ, 53, 54, 55 முதல் 59-5, 59எ, 60, 61, 65, 65எ, 66, 66எ, 67, 73டி/1, 73டி/2, 73டி/3, 73டி/4, 73இ, 74, 74எ, 74பி, 74சி, 74சி/2, 74டி, 74இ, 74எ/1, 75 முதல் 77-3, 77எ, 78, 79, 79எ, 80 முதல் 82-3, 84 முதல் 86-3, 88 முதல் 90-3, 92எ, 95, 98 முதல் 101-4, 103 முதல் 106-4, 73டி/5, 73எப், 73ஜி, 73டி/7, 86எ, 86பி, 84எ, 10/எ, 39எ/1, 106எ, 68, 10எ1, 35பி/1	110
		2. காப்பினியபட்டி கிழக்கு 3, 4, 4/1, 4எ, 6சி, 7எ, 7பி, 9, 13எ, 18, 23எ, 24, 27, 28, 28எ, 30எ, 30பி, 32எ, 32எ/1, 32எ, 32சி, 32டி, 32இ, 32எப், 38, 25, 12, 18எ, 18எ/1, 32ஜி, 18எ, 38எ, 3, 20.	34
		3. காப்பினியபட்டி அரிசனதெரு 30, 30எ, 30பி, 30சி, 30டி, 31 முதல் 35-5, 36எ, 40, 40எ, 40பி, 41, 47, 48, 50பி, 52பி, 52சி, 52டி, 52இ, 52எப், 52ஜி, 52எச், 52எச்/1, 52ஐ, 52ஜே, 52கே, 52எல், 52எம், 52என், 52ஓ, 52பி, 52க்யூ, 52ஆர், 52எஸ், 52டி, 52யூ, 52வி, 52டபிள்யூ, 53, 53எ, 53எ/1, 54, 68எ, 69 முதல் 74-6, 75எ, 75பி, 78, 79, 81, 83, 86, 87, 89, 93, 93எ, 93பி, 93சி, 93இ, 93எப், 93எப்/1, 93ஜி, 96, 96எ, 98எ, 99, 99எ, 99எ/1, 82, 74எ, 53எ/2, 73எ, 8.	79
		4. காப்பினியபட்டி பழையூர் 1, 3, 5எ, 5பி, 7, 7எ, 7பி, 7சி, 9, 10, 10எ, 12, 15, 16, 16எ, 17, 17எ, 22, 22எ, 22பு, 23, 23எ, 24, 24எ, 25, 26, 26எ, 27, 27எ, 27பி, 28எ, 28பி, 28பி1, 28சி, 37எ, 28டி, 28இ, 17எ, 17எ1,	39
5	இவ்வார்டில் உள்ள வீடுகளின் எண்ணிக்கை (தெருவாரியாக)	5. வரி விதிப்பு செய்யப்படாத கட்டிடங்கள்	30
		மொத்தம்	292

6	இவ்வாட்டின் எல்லைகள்	
	வடக்கு	3வது வார்டு திருகம்பட்டி
	கிழக்கு	குளத்துார் ஊராட்சி
	தெற்கு	செட்டிநாயக்கன்பட்டி ஊராட்சி
	மேற்கு	7வது வார்டு காப்பினியபட்டி புதூர்
7	இவ்வாட்டின் மொத்த மக்கள் தொகை	1273
8	தாடிக்கொம்பு உள்ளாட்சி அமைப்பில் உள்ள இவ்வாட்டின் மக்கள் தொகை ஒரு வார்டின் மக்கள் தொகையை விட குறைவாகவோ/ கூடதலாகவோ இருப்பின் அதற்கான காரணம்	2011ம் ஆண்டு மக்கள் தொகை அடிப்படையில் அனைத்து வார்டுகளிலும் சராசரி குடியிருப்புகள் என்ற அடிப்படையில் வார்டு பிரிவினை செய்யப்பட்டத்தில் மக்கள் தொகை சிறிய அளவில் சராசரி மக்கள் தொகையில் இருந்து வேறுபடுகிறது.
9	குறிப்பு	-

இடம்: தாடிக்கொம்பு
நாள் : 15. 12. 2017

பெயர் - மு. சுதர்சன்,
பதவி - வார்டு மறுவரையறை அலுவலர் /
செயல் அலுவலர்,
தாடிக்கொம்பு முதல்நிலை பேரூராட்சி
திண்டுக்கல் மாவட்டம்

இணைப்பு - 2 (ஈ)

படிவம்

நகர்ப்புறம்

பேரூராட்சி/ நகராட்சி/மாநகராட்சி
வரைவு வார்டு மறு வரையறைக்கான (Delimitaion) அறிக்கை


மாவட்டத்தின் பெயர் : திண்டுக்கல்

பேரூராட்சியின் பெயர் : தாடக்கொம்பு

1	வார்டு எண்	9	
2	இவ்வார்டில் உள்ளடங்கிய பகுதிகளின் பெயர்கள்	1. சாஸ்திரிநகர்	
3	வார்டின் சாரசரி மக்கள் தொகை	1256.00	
4	இவ்வார்டில் உள்ள கட்டடங்களின் எண்கள் (தெரு வாரியாக)	1. சாஸ்திரிநகர் கட்டிட எண். 88 முதல் 190 வரை தற்போதைய வார்டு 14	246
		வணிக கட்டிடங்கள்	25
		வரி விதிப்பு செய்யப்படாத கட்டிடங்கள்	30
		மொத்தம்	301
5	இவ்வார்டில் உள்ள வீடுகளின் எண்ணிக்கை (தெருவாரியாக)	1. சாஸ்திரிநகர் 139எல்/7, 139சி-1, 139சி2, 139/டி7, 139/சி2, 139எல்/1-எ, 88எ, 89பி, 90, 90எ, 90பி, 90/பி-1, 91எ, 91/எ-1, 91/எ-2, 91/எ-3, 111 முதல் 113-3, 114எ, 115, 116, 118 முதல் 122-5, 122/எ, 125, 127, 128, 128எ, 129, 130, 130எ, 131, 132, 135எ, 139/1, 139எ, 139பி, 139பி/1, 139/பி-2, 139/பி-3, 139சி, 139டி, 139/டி-1, 139/டி-2, 139/டி- 3, 139/டி-4, 139/டி-5, 139/டி-6, 139இ, 139எப், 139ஜி, 139எச், 139/எச்-1, 139/எச்-2, 139/ஐ, 139ஜே, 139கே, 139எல், 139/எல்-1, 139/எல்-2, 139/எல்-3, 145, 93எ, 139சி/1, 139எல்/5, 139-1/6, 139எல்/7, 139எச்/3, 139டி/7, 93எ/1, 89எ/1, 120எ, 139எச்/4, 139எச்/3, 139எச்/4, 139எச்/4, 139எச்/5, 139டி/எ, 141, 139எச்/6, 139எச்/7, 139எச்/8, 139/6எ, 139எச்/9, 139எல்/4, 139எச்/10, 139எச்/11, 139எச்/12, 139எச்/13, 139எச்/14, 139எச்/15, 139எச்/16, 139எச்/17, 139எச்/18, 139எச்/19, 139எச்/20, 139எல்/21	246
5	இவ்வார்டில் உள்ள வீடுகளின் எண்ணிக்கை (தெருவாரியாக)	சாஸ்திரிநகர் தொடர்ச்சி 139எச்/22, 139எச்/23, 139எச்/24, 139எச்/25, 139எச்/26, 139எச்/26- 1, 139எச்/27, 139எச்/28, 139எச்/29, 139/2, 139எச்/30, 139எச்/31, 139எச்/32, 139எச்/33, 139எச்/34, 139எச்/35, 139எச்/36, 139எச்/37, 139பி/1எ, 139சி/2, 139சி/3, 139சி/4, 139சி/5, 139சி/5, 139சி/6, 139சி/7, 139சி/5, 139/8, 139/எல்-4, 139சி/8, 139எச்/4எ, 120எ, 139சி/9, 104, 139சி/10, 139எல்/4பி, 139சி/11, 139சி/எ, 146, 139சி/12, 91சி, 91சி/1, 147, 139எச்38, 139எச்39, 148 முதல் 157-10, 133எ, 133பி, 117, 117/1, 158 முதல் 164-7, 166, 165, 168, 167, 168, 168, 170 முதல் 173-4, 173/1, 104/1, 159/எ, 139எச்3/1, 135, 174, 148எ, 104சி, 104சி1, 145, 89, 175, 139எல்14, 176, 176எ, 177,178, 178/1, 139சி17, 139சி17/1, 179, 180, 180/1, 181, 143, 139பி1, 169எ, 180, 126, 126/1, 126எ, 126எ/1, 181, 183, 124, 15, 160எ, 184, 184/1, 185 முதல் 187-3, 181எ, 188, 188/1, 30பி, 139/1, 139/1/பி, 139பி4, 113எ, 113பி, 189, 190, 190எ, 190பி, 190/1, 190எ/1, 190பி/10, 139எச்/29, 139எல்14/1, 170எ, 114எ-1, 139சி1, 144-1, 139சி15, 139சி16, 139எச்/எ, 139எச்/7.	246
		5 . வரி விதிப்பு செய்யப்படாத கட்டிடங்கள்	30
		மொத்தம்	276

6	இவ்வாட்டின் எல்லைகள்	
	வடக்கு	குளத்துார் ரோடு
	கிழக்கு	நாச்சியார் குளம் கால்வாய்
	தெற்கு	புவனேஸ்வரி மில்ஸ்
	மேற்கு	உண்டார் பட்டி மாநில நெடுஞ்சாலை
7	இவ்வாட்டின் மொத்த மக்கள் தொகை	1203
8	தாடிக்கொம்பு உள்ளாட்சி அமைப்பில் உள்ள இவ்வாட்டின் மக்கள் தொகை ஒரு வாட்டின் மக்கள் தொகையை விட குறைவாகவோ/ கூடதலாகவோ இருப்பின் அதற்கான காரணம்	2011ம் ஆண்டு மக்கள் தொகை அடிப்படையில் அனைத்து வாட்டுகளிலும் சராசரி குடியிருப்புகள் என்ற அடிப்படையில் வாட்டு பிரிவினை செய்யப்பட்டத்தில் மக்கள் தொகை சிறிய அளவில் சராசரி மக்கள் தொகையில் இருந்து வேறுபடுகிறது.
9	குறிப்பு	-

இடம்: தாடிக்கொம்பு
நாள் : 15. 12. 2017

பெயர் - மு. சுதர்சன், 
பதவி - வாட்டு மறுவரையறை அலுவலர் /
செயல் அலுவலர்,
தாடிக்கொம்பு முதல்நிலை பேரூராட்சி
திண்டுக்கல் மாவட்டம்

இணைப்பு - 2 (ஈ)

நகர்ப்புறம்

பேரூராட்சி/ நகராட்சி/மாநகராட்சி
வரைவு வார்டு மறு வரையறைக்கான (Delimitaion) அறிக்கை


மாவட்டத்தின் பெயர் : திண்டுக்கல்

பேரூராட்சியின் பெயர் : தாடிக்கொம்பு

1	வார்டு எண்	10	
2	இவ்வார்டில் உள்ளடங்கிய பகுதிகளின் பெயர்கள்	1. தாடிக்கொம்பு நடுத்தெரு 2. தாடிக்கொம்பு நடுத்தெரு	
3	வார்டின் சாரசரி மக்கள் தொகை	1256.00	
4	இவ்வார்டில் உள்ள கட்டடங்களின் எண்கள் (தெரு வாரியாக)	1. தாடிக்கொம்பு நடுத்தெரு கட்டிட எண். 1 முதல் 130 வரை தற்போதைய வார்டு 11	166
		2. தாடிக்கொம்பு நடுத்தெரு கட்டிட எண். 131 முதல் 180 வரை தற்போதைய வார்டு 12	90
		வணிக கட்டிடங்கள்	70
		வரி விதிப்பு செய்யப்படாத கட்டிடங்கள்	44
		மொத்தம்	370
5	இவ்வார்டில் உள்ள வீடுகளின் எண்ணிக்கை (தெருவாரியாக)	1. தாடிக்கொம்பு நடுத்தெரு 103எ, 97ஐ/2, 2எ, 4, 5, 7, 12எ, 15எ, 15எ/1, 15பி, 15பி/1, 15சி, 15சி/1, 15டி, 15டி/1. 15இ, 15எப், 15ஜி, 19, 19எ, 19எ/1, 19பி, 19பி/1, 20சி, 21எ, 28எ, 28பி, 28எ1, 28பி, 28டி, 28இ, 28ஐ/1, 28எச், 28ஐ, 28ஜே, 28ஜே/1, 29, 32, 32எ/1, 32எ/3, 32எ/4, 32பி, 32டி, 32பி/1, 52எ, 52எ/2, 53/2, 53/3, 53எ, 59 முதல் 61-3, 61எ, 80எ/1, 80எ, 80பி, 80சி, 81, 83, 83எ, 84/1, 85எ, 86, 86எ, 87, 87பி, 87பி1, 87பி2, 87பி3, 88, 90, 92, 94, 94எ, 94எ1, 95எ, 95எ1, 95சி, 95சி1, 97, 98பி1, 97பி2, 97பி5, 97சி, 97டி, 97இ1, 97இ2, 97எப்1, 97ஐ, 97ஜே, 98 முதல் 101-4, 103, 104, 104எ, 104பி, 105, 106எ, 106எ1, 107, 108, 108எ, 109, 109எ, 111, 111எ, 113, 113எ, 113பி, 113சி, 113டி, 113இ, 113எப், 114எ, 116, 120, 123, 123எ, 123எ2, 124 முதல் 128-5, 128எ, 129, 129எ, 129பி, 130, 130எ, 28பி1, 99பி, 92எ, 80, 80/1, 34எ, 98பி6, 53/8பி, 92எ1, 84/2, 32எ/5, 32எ/6, 1எ/எ, 61எ, 97டி/1, 101/எ, 32எச்7, 32எச்8, 97எப், 47/3, 108பி, 32/1, 11, 102, 102/1, 105பி, 82, 29, 111எ, 30, 85, 85/1.	166
5	இவ்வார்டில் உள்ள வீடுகளின் எண்ணிக்கை (தெருவாரியாக)	2. தாடிக்கொம்பு நடுத்தெரு 154பி, 178பி2, 166எ, 167எ, 168, 170, 171சி, 171சி/1, 171சி/2, 171இ, 171எப், 174பி1, 173, 178எ1, 174எ1, 174டி, 176, 177பி, 178, 178பி, 178பி1, 178சி, 178டி, 178இ, 179, 178இ1, 180, 180எ, 180எ1, 181, 182, 182எ, 182பி, 184, 184எ, 185, 186எ, 187 முதல் 189-3, 148எ, 130சி, 136டி1, 168எ, 180எ, 168எ1, 178இ2, 174எ2, 174டி1, 178எ1, 152பி, 185எ, 134எ, 117பி1, 152சி, 182சி, 178இ3, 178இ4, 143எ2, 174டி2, 178எப், 178எச், 190, 152டி, 178பி, 178பி4, 152சி3, 172, 172/1, 39, 174/எ1, 159, 179/1, 190/1, 175, 139, 154, 174/எ3, 169பி2, 169பி3, 177, 152இ, 152இ/1, 178இ5, 178இ6, 147, 178பி, 178பி1, 132, 132எ	90
		5. வரி விதிப்பு செய்யப்படாத கட்டிடங்கள்	24
		மொத்தம்	280

6	இவ்வாட்டின் எல்லைகள்	
	வடக்கு	தாடிக்கொம்பு வடக்குத்தெரு
	கிழக்கு	சௌந்திரராஜ பெருமாள் கோவில்
	தெற்கு	11வது வார்டு மார்க்கெட் வளாகம்
	மேற்கு	குடகனாறு ஆறு
7	இவ்வாட்டின் மொத்த மக்கள் தொகை	1221
8	தாடிக்கொம்பு உள்ளாட்சி அமைப்பில் உள்ள இவ்வாட்டின் மக்கள் தொகை ஒரு வாட்டின் மக்கள் தொகையை விட குறைவாகவோ/ கூடதலாகவோ இருப்பின் அதற்கான காரணம்	2011ம் ஆண்டு மக்கள் தொகை அடிப்படையில் அனைத்து வாட்டுகளிலும் சராசரி குடியிருப்புகள் என்ற அடிப்படையில் வாட்டு பிரிவினை செய்யப்பட்டத்தில் மக்கள் தொகை சிறிய அளவில் சராசரி மக்கள் தொகையில் இருந்து வேறுபடுகிறது.
9	குறிப்பு	-

இடம்: தாடிக்கொம்பு
நாள் : 15. 12. 2017

பெயர் - மு. சுதர்சன், 
பதவி - வாட்டு மறுவரையறை அலுவலர் /
செயல் அலுவலர்,
தாடிக்கொம்பு முதல்நிலை பேரூராட்சி
திண்டுக்கல் மாவட்டம்

பேரூராட்சி/ நகராட்சி/மாநகராட்சி
வரைவு வார்டு மறு வரையறைக்கான (Delimitaion) அறிக்கை


மாவட்டத்தின் பெயர் : திண்டுக்கல்

பேரூராட்சியின் பெயர் : தாடிக்கொம்பு

1	வார்டு எண்	11		
2	இவ்வார்டில் உள்ளடங்கிய பகுதிகளின் பெயர்கள்	1. தாடிக்கொம்பு தெற்குத்தெரு		
3	வார்டின் சாரசரி மக்கள் தொகை	1256.00		
4	இவ்வார்டில் உள்ள கட்டடங்களின் எண்கள் (தெரு வாரியாக)	1. தாடிக்கொம்பு தெற்குத்தெரு	280	
		கட்டிட எண். 5 முதல் 88 வரை தற்போதைய வார்டு 13		
		வணிக கட்டிடங்கள்		86
		வரி விதிப்பு செய்யப்படாத கட்டிடங்கள்		8
மொத்தம்		374		
5	இவ்வார்டில் உள்ள வீடுகளின் எண்ணிக்கை (தெருவாரியாக)	1. தாடிக்கொம்பு தெற்குத்தெரு	280	
		70எ, 68ஜி, 68எச், 47-1, 5எ, 5எ1, 5எ2, 11டி, 11டி/1, 11டி2, 11டி3, 11டி4, 12எ1, 13எ2, 13எ3, 13பி, 13பி2, 13பி3, 13சி, 13சி1, 13சி2, 13சி3, 13டி, 13இ/3, 13எச், 13எச்1, 13எச்2, 13எச்3, 13எச்4, 13எச்5, 13எச்6, 13ஜி1, 13ஜி, 13ஜி2, 13ஜி3, 13ஜி4, 13எச்8, 13ஜி5, 13ஜி6, 13ஜி7, 13ஜி8, 13ஜி9, 13எச், 13எச்/1, 13எச்/2, 13எச்/3, 13எச்/4, 13எச்/5, 13எச்/6, 13எச்/7, 14பி/5, 13ஜி/2, 13ஜி/3, 13எச்/12, 13எச்/13, 13எச்/14, 13எச்/15, 14எ, 14எ1, 14எ2, 14எ3, 14எ6, 14எ7, 14எ8, 14எ9, 14எ10, 13இ1, 13இ2, 14பி, 14பி1, 14பி2, 14சி, 14டி, 14டி1, 14டி2, 14டி3, 14டி4, 14இ1, 14இ2, 14இ3, 14இ4, 14இ4/1, 14இ4/2, 14இ/5, 14இ/6, 13ஜி, 18, 18சி, 18சி/5, 18சி/6, 18டி, 19, 19எ, 21, 21எ, 22எ/1, 23, 23எ, 24, 19சி, 25, 27, 27எ, 27எ/1, 28, 28எ, 28பி, 29, 30, 30எ, 30பி/1, 31எ, 32, 33, 46சி, 46டி, 46இ, 46எப், 47, 47எ, 47பி, 47பி/1, 47சி, 47எப், 47எப்/1, 47எச், 47ஜே, 47ஜே/1, 47என், 47ஓ, 47ஓ/1, 48எ, 48எ/1, 48பி, 48சி, 68டி2, 68டி3, 68டி4, 68டி5, 68பி, 68எ, 68எ1, 68பி, 68எ2, 68டி, 68பி1, 71, 71எ, 88, 80, 13ஜே		
		தாடிக்கொம்பு தெற்குத்தெரு தொடர்ச்சி		
		13ஜே1, 13ஜே2, 13ஜே3, 13ஜி/5எ, 13ஜி/5பி, 67எ1, 13இ1, 63ஜி1, 47எ1, 76, 20, 54பி, 47ஜே2, 47/1, 13எச்/16, 13எச்/17, 13எச்/18, 70, 68டி/7, 14சி3, 14எ1, 14சி4, 68டி1, 68டி8, 68டி8எ, 14சி/5, 14சி/6, 14சி/7, 13ஜி/11, 47எ2, 68டி7, 24, 13ஜே/4, 68பி2, 13எ/11, 13எ/12, 13எ/13, 13எ/14, 13எ/15, 13எச்/19, 68டி9, 68டி10, 68டி11, 13எ/22, 13பி/4, 13எ/25, 16பி/1, 16பி/2, 16பி, 14, 17எ, 17பி, 14எ/3, 14எ/4, 14எ/5, 19/1, 89/1, 5பி, 17சி, 69எ, 13கே, 47எ/2, 47எ/3, 47எ/4, 47பி/3, 47இ/3, 47இ/4, 13டி1/டி, 13டி1/இ, 47-1/ஐ, 47/1, 18எ, 18எ1, 55, 55/1, 13இ, 18டி2/1, 13இ2, 19பி, 19பி1, 19பி2, 16சி1/1, 16சி2/1, 16சி3/1, 13சி/37, 68பி7, 87, 87/1, 13எச்/19/1, 13எல், 13எல்1, 13எல்/1, 13எல்/1, 22எ/1, 73, 73எ1, 75, 77, 77எ.		
5 . வரி விதிப்பு செய்யப்படாத கட்டிடங்கள்	8			
மொத்தம்		288		
6	இவ்வார்டின் எல்லைகள்			
	வடக்கு	10வது வார்டு சந்தை வளாகம்		
	கிழக்கு	உண்டார்பட்டி முதல் மாரம்பாடி சாலை		
	தெற்கு	புவனேஸ்வரி மில்ஸ்		
	மேற்கு	அகரம் பேரூராட்சி எல்லை		

7	இவ்வார்டின் மொத்த மக்கள் தொகை	1255
8	தாடிக்கொம்பு உள்ளாட்சி அமைப்பில் உள்ள இவ்வார்டின் மக்கள் தொகை ஒரு வார்டின் மக்கள் தொகையை விட குறைவாகவோ/ கூடதலாகவோ இருப்பின் அதற்கான காரணம்	2011ம் ஆண்டு மக்கள் தொகை அடிப்படையில் அனைத்து வார்டுகளிலும் சராசரி குடியிருப்புகள் என்ற அடிப்படையில் வார்டு பிரிவினை செய்யப்பட்டத்தில் மக்கள் தொகை சிறிய அளவில் சராசரி மக்கள் தொகையில் இருந்து வேறுபடுகிறது.
9	குறிப்பு	-

இடம்: தாடிக்கொம்பு
நாள் : 15. 12. 2017

பெயர் - மு. சுதர்சன், 
பதவி - வார்டு மறுவரையறை அலுவலர் /
செயல் அலுவலர்,
தாடிக்கொம்பு முதல்நிலை பேரூராட்சி
திண்டுக்கல் மாவட்டம்

பேரூராட்சி/ நகராட்சி/மாநகராட்சி
வரைவு வார்டு மறு வரையறைக்கான (Delimitaion) அறிக்கை

மாவட்டத்தின் பெயர் : திண்டுக்கல்

பேரூராட்சியின் பெயர் : தாடக்கொம்பு

1	வார்டு எண்	12	
2	இவ்வார்டில் உள்ளடங்கிய பகுதிகளின் பெயர்கள்	1. தாடக்கொம்பு தெற்குத்தெரு 3. கணேஷநகர் 5. ராஜகோபாலபுரம் தெரு	2. மாயாண்டி நகர் 4. விநாயகர் கோவில் தெரு
3	வார்டின் சாரசரி மக்கள் தொகை	1256.00	
4	இவ்வார்டில் உள்ள கட்டடங்களின் எண்கள் (தெரு வாரியாக)	1. தாடக்கொம்பு தெற்குத்தெரு கட்டிட எண். 13 முதல் 90 வரை தற்போதைய வார்டு 13	107
		2. மாயாண்டி நகர் கட்டிட எண். 1 முதல் 9 வரை தற்போதைய வார்டு 10	23
		3. கணேஷநகர் கட்டிட எண். 5 முதல் 9 வரை தற்போதைய வார்டு 10	18
		4. விநாயகர் கோவில் தெரு கட்டிட எண். 9 முதல் 11 வரை தற்போதைய வார்டு 10	22
		5. ராஜகோபாலபுரம் தெரு கட்டிட எண். 1 முதல் 80 வரை தற்போதைய வார்டு 10	80
		வணிக கட்டிடங்கள்	0
		வரி விதிப்பு செய்யப்படாத கட்டிடங்கள்	33
	மொத்தம்	283	
5	இவ்வார்டில் உள்ள வீடுகளின் எண்ணிக்கை (தெருவாரியாக)	1. தாடக்கொம்பு தெற்குத்தெரு 58எ8, 58எ7/7, 13ஜி, 54டி1, 54டி, 54டி2, 54எ, 54எ1, 54எ2, 54டி1, 54டி2, 55, 54இ, 54இ1, 54இ2, 54இ3, 54இ4, 54இ5, 54டி4, 54டி7, 56, 56எ, 57பி, 58எ5, 58எ6, 58எ, 58எ1, 58எ2, 59எ, 59பி1, 59சி, 59பி2, 61எ2, 60, 62, 62எ, 62பி, 62சி, 63எ, 63சி1, 63/1, 63எ/1, 63சி/1, 63பி2, 67சி, 57/1, 57/2, 13எச்2, 84எ, 13ஜி1, 54எப், 58எ4, 58எ5, 63, 57எ, 58எ4, 14சி5, 14சி6, 13ஜே4, 13ஜி10, 63பி4, 63பி5, 54டி5, 13ஜி1, 13எ/16, 13எ/17, 13எ/18, 13எ/19, 13எ/20, 13எ/21, 13எ/23, 13எ/24, 58எ9, 54எப், 54ஜி, 54எச், 13எ/26, 13எ/27, 13எம், 15 முதல் 17-3, 16எ/3, 19, 131, 20, 13எ/28, 13எ/29, 89, 54ஜி, 54கே/3, 54கே/4, 54கே/5, 29எ, 90, 90, 17டி, 17இ, 57எ, 64, 56, 65, 66, 66எ, 66எ/1, 66/1, 61.	107
		2. மாயாண்டி நகர் 1, 2, 2எ, 3, 3எ, 4, 4எ, 4பி, 5, 1பி, 6 முதல் 8-3, 8/1, 5பி, 9, 9எ, 9பி, 9/1, 9/1எ, 9/1பி, 5எ, 1எ1	23
		3. கணேஷநகர் 9டி1/எப், 9டி1/சி, 5டி3, 5டி4, 5டி5, 5டி6, 5டி7, 9டி1/டி, 9டி1/இ, 9டி2, 9டி/2, 9டி3, 5டி7, 5டி/7, 9டி1/ஜி, 10எ, 5டி8, 9டி5.	18

5	இவ்வார்டில் உள்ள வீடுகளின் எண்ணிக்கை (தெருவாரியாக)	4. விநாயகர் கோவில் தெரு 9எப்2, 9எச், 9ஐ/1, 10எ/1, 10பி, 10டி, 10இ, 11எ, 11எ1, 11எ2, 11பி, 11சி, 11டி, 11இ/2, 11இ, 11இ/1, 11பி/1, 10சி, 10எ2, 9டி/எச், 11எப்1, 11எப்2.	22
		5. ராஜகோபாலபுரம் தெரு 6எ3, 8, 8எ, 8எ1, 8எ2, 9, 9சி, 9சி1, 9எ/3, 9பி, 9பி1, 9பி2, 9சி, 9சி1, 9பி, 9பி1, 9பி3, 9பி4, 9பி5, 9இ1, 9இ2, 9டி2, 9டி4, 9டி6, 9இ2, 9எப், 9ஐ, 9ஐ/1, 9ஐ/1எ, 9ஐ, 9கே, 9கே1, 9கே2, 9கே11, 9கே12, 9கே13, 9கே31/1, 9கே/3, 9கே/4, 9கே/10, 9கே/10/1, 9கே/5, 9கே/6, 9கே/7, 9கே/8, 9கே/9, 9/1, 9எல், 9எல்/1, 9எம், 9என், 8பி, 9ஐ/3, 9ஐ/4, 9சி/2, 9டி/7, 9என்/1, 9டி4/1, 50/8, 10/2, 9எச்/1, 9டி/7, 9எ/3-2, 9எ/3-1, 7, 9பி, 11ஐ, 122, 122/1, 8பி, 9ஐ/5, 9எம், 9என், 9பி1, 123, 123/1, 9இ/3, 9சி3, 9சி2/1.	80
		5. வரி விதிப்பு செய்யப்படாத கட்டிடங்கள்	33
		மொத்தம்	283
6	இவ்வார்டின் எல்லைகள்		
	வடக்கு	பூங்கா கிழமேல் சாலை	
	கிழக்கு	15வது வார்டு அழகுசமுத்திரப்பட்டி	
	தெற்கு	உப்பு ஓடை	
	மேற்கு	உப்பு ஓடை	
7	இவ்வார்டின் மொத்த மக்கள் தொகை	1234	
8	தாடிக்கொம்பு உள்ளாட்சி அமைப்பில் உள்ள இவ்வார்டின் மக்கள் தொகை ஒரு வார்டின் மக்கள் தொகையை விட குறைவாகவோ/ கூடதலாகவோ இருப்பின் அதற்கான காரணம்	2011ம் ஆண்டு மக்கள் தொகை அடிப்படையில் அனைத்து வார்டுகளிலும் சராசரி குடியிருப்புகள் என்ற அடிப்படையில் வார்டு பிரிவினை செய்யப்பட்டதில் மக்கள் தொகை சிறிய அளவில் சராசரி மக்கள் தொகையில் இருந்து வேறுபடுகிறது.	
9	குறிப்பு	-	

இடம்: தாடிக்கொம்பு
நாள் : 15. 12. 2017

பெயர் - மு. சுதர்சன்,
பதவி - வார்டு மறுவரையறை அலுவலர் /
செயல் அலுவலர்,
தாடிக்கொம்பு முதல்நிலை பேரூராட்சி
திண்டுக்கல் மாவட்டம்

**பேரூராட்சி/ நகராட்சி/மாநகராட்சி
வரைவு வார்டு மறு வரையறைக்கான (Delimitaion) அறிக்கை**


மாவட்டத்தின் பெயர் : திண்டுக்கல்

பேரூராட்சியின் பெயர் : தாடக்கொம்பு

1	வார்டு எண்	13	
2	இவ்வார்டில் உள்ளடங்கிய பகுதிகளின் பெயர்கள்	1. பூதிபுரம் வடக்குத்தெரு 2. பூதிபுரம் தெற்கு தெரு 3. பூதிபுரம் தெற்குத்தெரு	
3	வார்டின் சாரசரி மக்கள் தொகை	1256.00	
4	இவ்வார்டில் உள்ள கட்டிடங்களின் எண்கள் (தெரு வாரியாக)	1. பூதிபுரம் வடக்குத்தெரு கட்டிட எண். 1 முதல் 89 வரை தற்போதைய வார்டு 9	122
		2. பூதிபுரம் தெற்கு தெரு கட்டிட எண். 16 முதல் 71 வரை தற்போதைய வார்டு 9	59
		3. பூதிபுரம் தெற்குத்தெரு கட்டிட எண். 1 முதல் 91 வரை தற்போதைய வார்டு 8	75
		வணிக கட்டிடங்கள்	0
		வரி விதிப்பு செய்யப்படாத கட்டிடங்கள்	18
		மொத்தம்	274
5	இவ்வார்டில் உள்ள வீடுகளின் எண்ணிக்கை (தெருவாரியாக)	1. பூதிபுரம் வடக்குத்தெரு 1, 1எ1, 1எ, 2, 2எ1, 2எ, 3, 4, 4/1, 4/2, 6எ1, 6பி, 6சி, 6பி1, 6பி, 6இ, 9சி, 9சி1, 9டி, 6இ1, 10எ, 10எ1, 10/பி, 11, 11எ, 11எ1, 11பி, 10/எ3, 12பி, 13எ, 13பி, 14எ, 21, 21எ, 21பி, 22எ, 23, 25 முதல் 27-3, 32, 32எ, 33எ, 33/எ1, 39, 39எ, 39பி, 44, 45, 45/எ1, 47எ, 49/எ1, 50, 54, 54எ, 54/எ1, 54/எ2, 54எ/3, 55, 56, 56பி, 56சி, 56டி, 57/எ1, 57/எ2, 57/எ3, 56இ, 57/எ1, 58, 58பி, 61, 61எ, 65, 65/எ1, 65பி, 68 முதல் 70-3, 75, 76, 76/எ1, 76/எ2, 76/எ3, 76/எ4, 77, 77பி, 77சி, 77டி, 77இ, 83, 84, 88எ, 88பி, 88சி, 88டி, 89, 89எ, 89/எ1, 89/எ2, 12எ/4, 58எ, 12எ/5, 51எ, 48எ, 48பி, 48பி/1, 48பி/2, 5எ, 8, 10, 12, 10எ, 12சி, 39டி, 88இ, 4/1, 10சி, 10டி, 88எப், 48சி, 77டி1, 59, 51, 60, 10எ2, 56எ, 74, 65சி, 40, 12எ1, 62, 57எ, 49, 12எ6.	122
		2. பூதிபுரம் தெற்கு தெரு 15, 16எ, 17 முதல் 19-3, 20எ, 22 முதல் 24-3, 24/1, 24எ, 24/எ-1, 27, 27/எ-3, 27/3-4, 28, 29, 29/எ-1, 30, 32, 34, 37, 38பி, 38/பி-14, 39, 42, 44, 46, 47, 50எ, 50/எ-1, 50பி, 49எ, 54எ, 54பி, 56எ, 56பி, 56/பி-1, 5/பி-2, 56/பி-4, 56சி, 56சி/1, 58, 58எ, 59/எ-1, 62, 62/1, 62/எ-1, 62/எ-2, 62பி1, 69, 70, 39இ, 63எ, 43, 62பி, 71, 71, 55.	59
		3. பூதிபுரம் தெற்குத்தெரு 1, 1எ1, 2, 2எ, 3, 5, 5எ, 5எ1, 6, 6/1, 6/2, 7, 7பி, 8எ, 11எ, 11எ1, 11எ3, 12எ, 13, 14, 14பி, 14எ1, 14எ3, 69, 69/1, 69எ, 69பி, 70, 70பி, 73, 73பி1, 73சி, 73டி, 73எப், 73எப், 73சி, 74, 74/1, 74பி, 75எ, 76, 76எ, 77எ1, 77எ2, 78, 78எ1, 78எ, 78பி, 79, 80எ1, 80எ3, 81, 81/1, 81/2, 82, 82எ, 82பி, 83, 83எ, 84, 86, 87, 87எ1, 87எ, 88, 89, 89எ, 89எ1, 91, 91எ1, 91எ, 91எ2, 91எ3, 91பி	75
5 . வரி விதிப்பு செய்யப்படாத கட்டிடங்கள்	18		
மொத்தம்		274	

6	இவ்வார்டின் எல்லைகள்	
	வடக்கு	ரிலையன்ஸ் பெட்ரோல் பங்க்
	கிழக்கு	தேசிய நெடுஞ்சாலை, 15வது வார்டு காமாட்சிபுரம்
	தெற்கு	14வது வார்டு பூதிபுரம் தெற்குத்தெரு
	மேற்கு	குடகனாறு ஆறு
7	இவ்வார்டின் மொத்த மக்கள் தொகை	1194
8	தாடிக்கொம்பு உள்ளாட்சி அமைப்பில் உள்ள இவ்வார்டின் மக்கள் தொகை ஒரு வார்டின் மக்கள் தொகையை விட குறைவாகவோ/ கூடதலாகவோ இருப்பின் அதற்கான காரணம்	2011ம் ஆண்டு மக்கள் தொகை அடிப்படையில் அனைத்து வார்டுகளிலும் சராசரி குடியிருப்புகள் என்ற அடிப்படையில் வார்டு பிரிவினை செய்யப்பட்டத்தில் மக்கள் தொகை சிறிய அளவில் சராசரி மக்கள் தொகையில் இருந்து வேறுபடுகிறது.
9	குறிப்பு	-

இடம்: தாடிக்கொம்பு
நாள் : 15. 12. 2017

பெயர் - மு. சுதர்சன், 
பதவி - வார்டு மறுவரையறை அலுவலர் /
செயல் அலுவலர்,
தாடிக்கொம்பு முதல்நிலை பேரூராட்சி
திண்டுக்கல் மாவட்டம்

**பேரூராட்சி/ நகராட்சி/மாநகராட்சி
வரைவு வார்டு மறு வரையறைக்கான (Delimitaion) அறிக்கை**


மாவட்டத்தின் பெயர் : திண்டுக்கல்

பேரூராட்சியின் பெயர் : தாடக்கொம்பு

1	வார்டு எண்	14	
2	இவ்வார்டில் உள்ளடங்கிய பகுதிகளின் பெயர்கள்	1. பூதிபுரம் தெற்குத்தெரு 2. பாறையூர் 3. காமனூர்	
3	வார்டின் சாரசரி மக்கள் தொகை	1256.00	
4	இவ்வார்டில் உள்ள கட்டடங்களின் எண்கள் (தெரு வாரியாக)	1. பூதிபுரம் தெற்குத்தெரு கட்டிட எண். 96 முதல் 181 வரை தற்போதைய வார்டு 8	161
		2. பாறையூர் கட்டிட எண். 55 முதல் 67 வரை தற்போதைய வார்டு 8	37
		3. காமனூர் கட்டிட எண். 1 முதல் 49 வரை தற்போதைய வார்டு 8	82
		வணிக கட்டிடங்கள்	0
		வரி விதிப்பு செய்யப்படாத கட்டிடங்கள்	2
		மொத்தம்	282
5	இவ்வார்டில் உள்ள வீடுகளின் எண்ணிக்கை (தெருவாரியாக)	1. பூதிபுரம் தெற்குத்தெரு 96, 97, 97எ, 97எ1, 97பி, 98எ1, 98எ, 99, 99எ1, 99பி2, 99பி3, 99பி4, 99எ, 99பி1, 104/1, 104எ, 105 முதல் 107-3, 107எ, 108, 109, 110எ, 113எ, 113எ1, 114, 115, 115எ, 115பி, 117, 117எ, 117எ/1, 117எ/2, 117எ/3, 117பி, 117சி1, 117டி, 117இ, 119, 119எ, 119பி, 119சி, 121, 121எ, 121எ1, 122, 122எ, 122எ1, 125, 125/1, 127, 128, 129எ2, 129எ3, 130, 131, 133 முதல் 135-3, 135எ, 140, 142, 143, 144எ, 148 முதல் 150-3, 150/1, 152, 157எ, 158, 170பி, 170டி, 171, 171எ, 171சி, 171இ, 171எப், 171ஜி, 172எ1, 173எ2, 173எ3, 173எ4, 173, 173எ, 173எ1, 173பி, 173சி, 174, 174/1, 174/3, 174/4, 174பி, 174பி1, 174பி2, 175பி, 175சி1, 175சி2, 175டி1, 175இ, 175எப், 175எப்/1, 175ஜி-1, 175எச், 177, 177/1, 177எ, 158எ/1, 159, 3எ, 2, 1எ, 1, 170எ/1, 170எ2, 170எ4, 170எ5, 170எ6, 170எ7, 170எ8, 170/எ-9, 170/பி, 170/எ10, 170/11, 174பி/3, 173எ/5, 174/5, 174பி/7, 174பி/8, 170/பி1, 170/பி2, 117/எ4, 110, 111, 178 முதல் 180-3, 173, 175, 181, 104பி, 1எ2, 100, 101, 170எ7/1எ.	161
		2. பாறையூர் 55, 55எ, 55எ/1, 55எ/2, 55எ/3, 55எ/4, 55எ/5, 56, 56/எ1, 57, 57எ, 57பி, 56/எ2, 59, 60, 60எ, 61, 61எ, 61பி, 61சி, 62, 62எ, 63, 63எ, 63பி, 63சி, 63டி, 66, 66எ, 66எ/1, 67, 67எ, 67எ/1, 67பி/1, 67சி, 67டி.	37
		3. காமனூர் 33எ, 1எ, 6, 7, 7எ, 8, 8எ, 9, 12, 13எ, 13பி, 13சி, 13டி, 13இ, 13ஜி, 13எச், 13ஐ, 13ஜே, 13கே, 13எல்1, 13எல்2, 13எம், 13என், 13ஓ, 13பி, 13ஆர், 13எஸ், 13டி, 15, 15எ, 21, 24, 26, 29 முதல் 31-3, 31எ/1, 31எ/2, 33, 35, 36, 36எ, 41, 45, 45/1, 45எ, 45/எ1, 45பி, 46எ, 46எ1, 46பி, 46சி, 46/டி1, 46/டி2, 46இ, 46எப், 46/எப்1, 15/எ1, 13எப், 47எ, 47/எ1, 49/எ1, 49பி, 49/பி1, 49சி, 49/சி1, 13எ, 33எ, 49சி/2, 48, 45சி, 41எ, 174பி/6, 15பி, 52, 46எப்/2, 49டி, 16, 46டி, 49சி3, 13எல், 13யூ, 39.	82
5 . வரி விதிப்பு செய்யப்படாத கட்டிடங்கள்	0		
மொத்தம்	280		

6	இவ்வார்டின் எல்லைகள்	
	வடக்கு	13வது வார்டு பூதிபுரம் வடக்கு தெரு
	கிழக்கு	தேசிய நெடுஞ்சாலை
	தெற்கு	சென்னமநாயக்கன்பட்டி ஊராட்சி எல்லை
	மேற்கு	குடகனாறு ஆறு
7	இவ்வார்டின் மொத்த மக்கள் தொகை	1221
8	தாடிக்கொம்பு உள்ளாட்சி அமைப்பில் உள்ள இவ்வார்டின் மக்கள் தொகை ஒரு வார்டின் மக்கள் தொகையை விட குறைவாகவோ/ கூடதலாகவோ இருப்பின் அதற்கான காரணம்	2011ம் ஆண்டு மக்கள் தொகை அடிப்படையில் அனைத்து வார்டுகளிலும் சராசரி குடியிருப்புகள் என்ற அடிப்படையில் வார்டு பிரிவினை செய்யப்பட்டத்தில் மக்கள் தொகை சிறிய அளவில் சராசரி மக்கள் தொகையில் இருந்து வேறுபடுகிறது.
9	குறிப்பு	-

இடம்: தாடிக்கொம்பு
நாள் : 15. 12. 2017

பெயர் - மு. சுதர்சன், 
பதவி - வார்டு மறுவரையறை அலுவலர் /
செயல் அலுவலர்,
தாடிக்கொம்பு முதல்நிலை பேரூராட்சி
திண்டுக்கல் மாவட்டம்

இணைப்பு - 2 (ஈ)

பேரூராட்சி/ நகராட்சி/மாநகராட்சி
வரைவு வார்டு மறு வரையறைக்கான (Delimitaion) அறிக்கை


மாவட்டத்தின் பெயர் : திண்டுக்கல்

பேரூராட்சியின் பெயர் : தாடிக்கொம்பு

1	வார்டு எண்	15	
2	இவ்வார்டில் உள்ளடங்கிய பகுதிகளின் பெயர்கள்	1. அழகுசமுத்திரபட்டி 2. காமாட்சிபுரம் 3. காமாட்சி வடக்குத்தெரு	
3	வார்டின் சாரசரி மக்கள் தொகை	1256.00	
4	இவ்வார்டில் உள்ள கட்டடங்களின் எண்கள் (தெரு வாரியாக)	1. அழகுசமுத்திரபட்டி கட்டிட எண். 1 முதல் 121 வரை தற்போதைய வார்டு 10	191
		2. காமாட்சிபுரம் கட்டிட எண். 1 முதல் 32 வரை தற்போதைய வார்டு 10	51
		3. காமாட்சி வடக்குத்தெரு கட்டிட எண். 1 முதல் 9 வரை தற்போதைய வார்டு 10	9
		வணிக கட்டிடங்கள்	0
		வரி விதிப்பு செய்யப்படாத கட்டிடங்கள்	30
		மொத்தம்	
5	இவ்வார்டில் உள்ள வீடுகளின் எண்ணிக்கை (தெருவாரியாக)	1. அழகுசமுத்திரபட்டி 1எ, 1எ1, 1பி, 1பி1, 1சி, 1இ, 1இ1, 1இ2, 1இ3, 2, 3சி, 3டி, 3இ, 3எப், 3ஜி, 3எச், 3ஜே, 3ஐ, 3கே, 3எல், 5டி, 5டி1, 6எ, 6எ1, 6எ2, 12, 12எ, 12எ1, 12பி, 13எ, 13எ1, 14, 16எ, 18எ, 18எ1, 18பி, 18சி, 18டி, 18டி1, 22, 23, 23எ, 24/பி1, 24சி, 24டி, 24டி2, 27, 28பி, 32, 33எ, 33/எ1, 39எ, 40, 44எ, 45எ1, 49, 49எ1, 51, 51எ, 51பி, 52, 53, 53எ, 54, 56, 56எ, 58, 58எ1, 58/பி4, 58சி, 58சி3, 58சி5, 58சி6, 59, 59எ, 59எ1, 60, 60எ, 62, 64, 64எ, 64/எ1, 64எ2, 65, 65/1, 65எ, 65/எ1, 65/எ2, 66, 66எ, 66பி, 67எ, 67எ1, 68, 68எ, 70/1, 70எ, 70எ1, 71, 72, 74எ, 75, 75எ, 75பி, 75பி/1, 75சி, 75டி, 75எப், 75ஜி, 75எச், 75ஐ, 75ஜே, 75கே, 75எல், 75எம், 75என், 75ஓ, 75பி, 75க்யூ, 75/க்யூ1, 75ஆர், 75எஸ், 75டி, 75யூ, 75வி, 75டபிள்யூ, 75எக்ஸ், 76, 76/எ1, 80, 113, 113எ, 113எ/1, 114 முதல் 119-6, 119எ, 120, 121, 75/2, 75/ஜே1, 75எக்ஸ்/2, 115எ, 3எம், 72எ, 112எ, 112எ/1, 5எ, 1எ1, 58/பி5, 1பி/2, 12சி, 75எக்ஸ்/1, 50/8, 53பி, 53/சி, 53டி, 77, 7எ, 7பி, 7சி, 77, 11ஜி1, 11ஜி2, 11ஜி3, 11ஜி4, 11ஜி5, 11ஜி6, 112எ, 112பி, 112பி1, 50/8, 50/8எ, 11இ2, 1இ/4, 78/பி, 122, 122/1, 125, 9எ1, 9எ2, 9எ3, 125, 125எ, 125/1, 125எ/1, 12பி/1, 9கே11எ.	191
		2. காமாட்சிபுரம் 1எ6, 1எ2, 3, 3எ, 3பி, 3சி, 4எ, 4எ2, 5, 5எ, 5எ1, 5எ2, 6, 6எ1, 7எ, 8எ, 8எ2, 9, 9சி, 11 முதல் 13-3, 13எ1, 14, 15, 15எ, 16, 17, 21 முதல் 23-3, 31டி/2, 1எ/5, 1எ1, 1எ8, 1எ/8எ, 1எ/8பி, 1எ/3, 4எ/1, 1எ/10, 9எ, 26 முதல் 32-7, 32/1, 8எ/1, 27எ.	51
		3. காமாட்சி வடக்குத்தெரு 30 31/1, 32, 32எ, 32எ/1, 32எ/2, 32பி/1, 32சி/1, 31டி/2	9
	5 . வரி விதிப்பு செய்யப்படாத கட்டிடங்கள்	30	
மொத்தம்		281	

6	இவ்வாட்டின் எல்லைகள்	
	வடக்கு	11வது வார்டு புவனேஸ்வரி மில்ஸ்
	கிழக்கு	செட்டிநாயக்கன்பட்டி ஊராட்சி
	தெற்கு	செட்டிநாயக்கன்பட்டி ஊராட்சி
	மேற்கு	தேசிய நெடுஞ்சாலை, கல்குளம்
7	இவ்வாட்டின் மொத்த மக்கள் தொகை	1225
8	தாடிக்கொம்பு உள்ளாட்சி அமைப்பில் உள்ள இவ்வாட்டின் மக்கள் தொகை ஒரு வாட்டின் மக்கள் தொகையை விட குறைவாகவோ/ கூடதலாகவோ இருப்பின் அதற்கான காரணம்	2011ம் ஆண்டு மக்கள் தொகை அடிப்படையில் அனைத்து வாட்டுகளிலும் சராசரி குடியிருப்புகள் என்ற அடிப்படையில் வாட்டு பிரிவினை செய்யப்பட்டத்தில் மக்கள் தொகை சிறிய அளவில் சராசரி மக்கள் தொகையில் இருந்து வேறுபடுகிறது.
9	குறிப்பு	-

இடம்: தாடிக்கொம்பு
நாள் : 15. 12. 2017

பெயர் - மு. சுதர்சன், 
பதவி - வார்டு மறுவரையறை அலுவலர் /
செயல் அலுவலர்,
தாடிக்கொம்பு முதல்நிலை பேரூராட்சி
திண்டுக்கல் மாவட்டம்