

பேரூராட்சி/ நகராட்சி/மாநகராட்சி  
வரைவு வார்டு மறு வரையறைக்கான ( Delimitaion) அறிக்கை

மாவட்டத்தின் பெயர்

திண்டுக்கல்

பேரூராட்சியின் பெயர்

அய்யலூர்

1	வார்டு எண்	01	
2	இவ்வார்டில் உள்ளடங்கிய பகுதிகளின் பெயர்கள்	சந்தைப்பேட்டை முதல் தெரு, வேங்கனூர், வேங்கனூர் (எஸ்.கே.நகர்), நாகப்பிள்ளை களம்	
3	வார்டின் சாரசரி மக்கள் தொகை	1140	
4	இவ்வார்டில் உள்ள கட்டடங்களின் எண்கள் ( தெரு வாரியாக)	சந்தைப்பேட்டை முதல் தெரு கட்டிட எண் 1 முதல் 62 தற்போது 14வது வார்டு	127
		வேங்கனூர் கட்டிட எண் 1 முதல் 45 தற்போது 14வது வார்டு	149
		வேங்கனூர் (எஸ்.கே.நகர்) கட்டிட எண். 1 முதல் 16 தற்போது 14வது வார்டு	36
		நாகப்பிள்ளை களம் கட்டிட எண். 1 முதல் 16 தற்போது 10வது வார்டு	32
		<b>மொத்தம்</b>	344
5	இவ்வார்டில் உள்ள வீடுகளின் எண்ணிக்கை ( தெருவாரியாக)	<b>சந்தைப்பேட்டை :</b> 13A,13A/1,13A/2,13B,13C/1,13C,13C/4,13C/3,13F,13G,14A,14B/1,14B,7,14C/1,14C/2,14C/3,14C/2,14H,14H/1,14H3,14J,14J/1,14J/2,14J/3,14J/3,14J/6,14J/7,14J/8,14J/10,14J/11,42,43A,43B,44,44/1,1A,44D,45,46,46A,46B,46C,47,47A,48,48A,48B,48C,48D,48E,55,5,55A/1,56A,56B,56C,57A,57A,57A/1,58,58A,58B/2,58B/1,59B/2,59D,59E,59G,59H,59J,59I,59N,59M,59O,59V,60A/2,62,58B	71
		<b>வேங்கனூர் :</b> 1,1A,1C,1D,2,2A,3,4,4A,4C,4D,4E,4F,6,6A,6/1,6A/1,6B,6C,6D,6E,6F,6G,7A/2,7A,7B,7D,7D/1,7D/2,7E/1,7E/2,7E/3,8,9,9A,9B,9C,9D,9E,9F,10,12,13,13A,13A/1,13A/2,13A/3,13D/14,16B,16C,17,17A,17B,18C,19,19A,19B,20,21A,21B,21C,21D,23,24,25,25A,26,26A,26B,27,28,29A,29A/1,29B,30,30A,30/1,32,32Z,32B,34,36,37,41,41A,41B,41B/1,45,46,46A,48,51,51A,51B,54,55A,56A,57,57A,57B,8A,12A,1B,6H,7A/3M9D,30B,6F/1,54A,9D,7,7C,7B/4,6M,14A,6H,7A/3,1B/1,15A,15B,15C,64,78G,32C,78F/1,10D,10B,78/1,57C,6A/2,5A,54B,0,7A/3,43A/1,54C,10D,6H,5A,9G,10E,30C,13A	146
		<b>எஸ்.கே.நகர் :</b> 1,2,3,4,5,6,7,8,9,11,12,13,14,15,18,19,20,21,22,23,24,25,26,29,30,31,32,33,34,18A,8,10,15A,16,17. 9A	36
		<b>நாகப்பிள்ளைகளம் :</b> 1,2,2A,4A,3,4,6,6A,6B,5,7,7A,7A/1,7B,7C,7D,12,14.15,16,16B,2C,2B,6C.2D,7F,12A,6C,6D,4B,16A,12A	32
		<b>மொத்தம்</b>	13
		<b>298</b>	
6	இவ்வார்டின் எல்லைகள்		
	வடக்கு	வடுகப்பட்டி கிராம ஊராட்சி	
	கிழக்கு	2-வது வார்டு கருவார்பட்டி	
	தெற்கு	8-வது வார்டு சந்தைப்பேட்டை 2வது தெரு	
	மேற்கு	சித்துவார்பட்டி கிராம ஊராட்சி	
7	இவ்வார்டின் மொத்த மக்கள் தொகை	1170	
8	அய்யலூர் உள்ளாட்சி அமைப்பில் உள்ள இவ்வார்டின் மக்கள் தொகை ஒரு வார்டின் மக்கள் தொகையை விட குறைவாகவோ/ கூடதலாகவோ இருப்பின் அதற்கான காரணம்		
9	குறிப்பு		

இடம் அய்யலூர்  
நாள்

செயல் அலுவலர்/பேரூராட்சி மறு வரையறை அலுவலர்  
அய்யலூர் பேரூராட்சி  
திண்டுக்கல் மாவட்டம்

பேரூராட்சி/ நகராட்சி/மாநகராட்சி  
வரைவு வார்டு மறு வரையறைக்கான ( Delimitaion) அறிக்கை

மாவட்டத்தின் பெயர்

திண்டுக்கல்

பேரூராட்சியின் பெயர்

அய்யலூர்

1	வார்டு எண்	02	
2	இவ்வார்டில் உள்ளடங்கிய பகுதிகளின் பெயர்கள்	கருவார்ப்பட்டி, கந்தமநாயக்கனூர்	
3	வார்டின் சாரசரி மக்கள் தொகை	1140	
4	இவ்வார்டில் உள்ள கட்டடங்களின் எண்கள் (தெரு வாரியாக)	கருவார்ப்பட்டி கட்டிட எண்.1 முதல் 10 தற்போது 15வது வார்டு	202
		கந்தமநாயக்கனூர் கட்டிட எண்.1 முதல் 44 தற்போது 15வது வார்டு	78
		<b>மொத்தம்</b>	<b>280</b>
5	இவ்வார்டில் உள்ள வீடுகளின் எண்ணிக்கை (தெருவாரியாக)	<b>கருவார்ப்பட்டி :</b> 1,2,2A,2B,2C,3,3A,4,4A,5A,5B,5C,6A,6B,6C,7,7A,7B,7C,7D,8,8C,8D,9,11,13,13A,13B,15,15C,15D,15D/1,15E,15F,15G,15H,16,18,18E,19,19A,19B,19C,19D,19E,20,21,21A,21B,22,24,26,26A,26B,27,28,28B,28A,29,29A,30,30A,30A/1,30/2,30B,32A,33,33A,33B,34,36,38,39,40,40A,40B,41A,42,43,44,44A,45,45A,46,47,47A/1,47B,47A/1,48,49,49A,50,51,51A,52,54,55,56,57,58,59B,59A,59,60,60A,61,61A/1,61A/2,69,68A,68A/1,67,67A,45,66,70A,70,72,73A,75,75A,75C,76,77,77A,78,79,80,81,82,84,85, 85A,85B85C84A/1,85B,65,68A/1,86B,86C,87,87A,88,89,90,90A,91,91A,91B,92A,92A/1,93,94,96,97,98,99,100,32,30A,29B,47B/1,7D/1,6A/1,29/3,7E/1,0,6D,19D/1,19B/4,7F,56B,47A/2,8A,29B,24A,78A/1,10,24B,6D,84C,15F/1,43,43A,45C,45B,76A,19A/1, 76D,76C,91C,77B,33C,25,31A,15A,47C,3B,5D	202
		<b>கந்தமநாயக்கனூர் :</b> 58,1,2,3,3,4,5,5A,5B,5C,6,7,8,8A,9,10,12,13,15,16,16A,16B,17,18,19A,21,21B,22A,22B,23,23A,23B,23C,23D,24,25A,25B,25C,25D,26,26A,26B,27,27A,28,29,29B,31A,32,33A,33B,33C,33D,34,35,35A,36,37,37B,37V,38,39,40,40A,40C,41,42,42A,42B,43A,44,44A,44B,2,5A/1,40B,31,39A,15A,10,23E,35B,35C	78
	வரி விதிப்பு செய்யப்படாதவைகள்		18
	<b>மொத்தம்</b>		<b>298</b>
6	இவ்வார்டின் எல்லைகள்		
	வடக்கு	சுக்காம்பட்டி கிராம ஊராட்சி	
	கிழக்கு	3-வது வார்டு தங்கம்மாபட்டி	
	தெற்கு	1-வது வார்டு சந்தைப்பேட்டை	
	மேற்கு	1-வது வார்டு நாகப்பிள்ளை களம்	
7	இவ்வார்டின் மொத்த மக்கள் தொகை	1170	
8	அய்யலூர் உள்ளாட்சி அமைப்பில் உள்ள இவ்வார்டின் மக்கள் தொகை ஒரு வார்டின் மக்கள் தொகையை விட குறைவாகவோ/ கூடதலாகவோ இருப்பின் அதற்கான காரணம்		
9	குறிப்பு		

இடம்  
நாள்

அய்யலூர்

செயல் அலுவலர்/பேரூராட்சி மறு வரையறை அலுவலர்  
அய்யலூர் பேரூராட்சி  
திண்டுக்கல் மாவட்டம்

**பேரூராட்சி/ நகராட்சி/மாநகராட்சி**  
**வரைவு வார்டு மறு வரையறைக்கான ( Delimitaion) அறிக்கை**

மாவட்டத்தின் பெயர்

திண்டுக்கல்

பேரூராட்சியின் பெயர்

அய்யலூர்

1	வார்டு எண்	03	
2	இவ்வார்டில் உள்ளடங்கிய பகுதிகளின் பெயர்கள்	கிருஷ்ணப்பநாயக்கனூர், பாச்சா நாயக்கனூர், செம்பன் பழனியூர், தங்கம்மாபட்டி, முடக்குப்பட்டி	
3	வார்டின் சாரசரி மக்கள் தொகை	1140	
4	இவ்வார்டில் உள்ள கட்டங்களின் எண்கள் (தெரு வாரியாக)	கிருஷ்ணப்பநாயக்கனூர் கட்டிட எண்.1 முதல் 58 தற்போது 15 வது வார்டு	34
		பாச்சா நாயக்கனூர் கட்டிட எண்.1 முதல் 4 தற்போது 15 வது வார்டு	14
		செம்பன் பழனியூர் கட்டிட எண்.1 முதல் 6 தற்போது 1 வது வார்டு	23
		தங்கம்மாபட்டி கட்டிட எண்.1 முதல் 58 தற்போது 1 வது வார்டு	141
		முடக்குப்பட்டி கட்டிட எண்.1 முதல் 44 தற்போது 1 வது வார்டு	101
		<b>மொத்தம்</b>	313
5	இவ்வார்டில் உள்ள வீடுகளின் எண்ணிக்கை (தெருவாரியாக)	கிருஷ்ணப்பநாயக்கனூர்: 3,4,5,5A,6,6A,6B,7,7A,8,9,10,11A,16A,17,17A,18,18A,18B,18C,19,19A,22,22A,23,23D/1,24,24A,24B,24C,58	31
		பாச்சாநாயக்கனூர் 18,4, 6,6,A,7,10,10A,10C,1A,1A,10B,4A,1D,4B	13
		செம்பன்பழனியூர்: 1,1A,2,2A,2C,2D,2F,5A,6,6C,6D,7,1B/1,3A, 3,2F,2D,3B,2B,2B/1,2B/2,6E,1-1-9.	18
		தங்கம்மாபட்டி: 1,1A,1A/1,1B,1B/1,2,2A,2B,4,3C,3C/1,4A,4A/1,4A/2,4B,5A, 5A/3,6C,6A,6B,6D,7,7A/1,4A,7E,7E/1,7E/2,7C,7D,8,8B,8C,8 C/1,8C/2,10,11,11A,12,12A,12E,13,14,15A,16,18,18A,20,20 A/1,21,21A,23,24,24A,24A/1,24C,24D,24E,24F,24G,24G/1,2 7,28,30,30A,30B,31A,32,34A,34,35,36,36A,36B,36C,37C,37 D,39,40,42,43,45,46A,47,47A,47B,48A,49,49A,49A/1,49B,4 9C,49D,50,50A,51,51A,52,52A,53,54,55,55A,56,56A,57,57A, 57C,58,58A/1,	132
		முடக்குப்பட்டி: 1,2,2A,2D,5,6,6A/1,6A/1,6B,6C,6C/1,6D,6E,6E/1,7,8,9,9A,9 B,10,10A,11,12,12A,13,13A,14,14A/1,15,15A,16,16A,16A/1 ,17,17A,18,18A,19,21,22,23,24,24A,24E,25,26,26A,26B,28, 29,29A,30,30A,32,33,33A,34,35,35A,36,36A37,37A,38,38A, 39,40,41,42,42A,42B,44,6B/1,28A,2B,29B,13B,10,12C,37B, 13B/1,13B/1,34A,38B,2A,31,29B,6F,17B,15A,26,27,11A,25 A,25B,11A,34B.	101
வரி விதிப்பு செய்யப்படாதவைகள்	4		
	மொத்தம்	299	
6	இவ்வார்டின் எல்லைகள்		
	வடக்கு	புதூர் கிராம ஊராட்சி	
	கிழக்கு	கீரானூர்	
	தெற்கு	4-வது வார்டு கருஞ்சின்னானூர்	
	மேற்கு	2-வது வார்டு கந்தமநாயக்கனூர்	
7	இவ்வார்டின் மொத்த மக்கள் தொகை	1174	
8	அய்யலூர் உள்ளாட்சி அமைப்பில் உள்ள இவ்வார்டின் மக்கள் தொகை ஒரு வார்டின் மக்கள் தொகையை விட குறைவாகவோ/ கூடதலாகவோ இருப்பின் அதற்கான காரணம்		
9	குறிப்பு		

இடம்  
நாள்

அய்யலூர்

  
செயல் அலுவலர்/பேரூராட்சி மறு வரையறை அலுவலர்  
அய்யலூர் பேரூராட்சி  
திண்டுக்கல் மாவட்டம்

**பேரூராட்சி/ நகராட்சி/மாநகராட்சி  
வரைவு வார்டு மறு வரையறைக்கான ( Delimitaion) அறிக்கை**

மாவட்டத்தின் பெயர்

திண்டுக்கல்


பேரூராட்சியின் பெயர்

அய்யலூர்

1	வார்டு எண்	04	
2	இவ்வார்டில் உள்ளடங்கிய பகுதிகளின் பெயர்கள்	தங்கம்மாபட்டி, பொட்டிநாயக்கன்பட்டி, வால்பட்டி, கருஞ்சின்னானூர், சம்பக்காட்டுப்பள்ளம், திம்மா நாயக்கனூர்	
3	வார்டின் சாரசரி மக்கள் தொகை	1140	
4	இவ்வார்டில் உள்ள கட்டடங்களின் எண்கள் (தெரு வாரியாக)	தங்கம்மாபட்டி கட்டிட எண்.58 முதல்84 தற்போது 1வது வார்டு	38
		பொட்டிநாயக்கன்பட்டி கட்டிட எண்.1 முதல்28 தற்போது 2வது வார்டு	46
		வால்பட்டி கட்டிட எண் 1முதல்17 தற்போது 1வது வார்டு	14
		கருஞ்சின்னானூர் கட்டிட எண்.1முதல் 28தற்போது 2வது வார்டு	106
		சம்பக்காட்டுப்பள்ளம் கட்டிட எண்.1 முதல் 17தற்போது 1வது வார்டு	43
		திம்மா நாயக்கனூர் கட்டிட எண்.1 முதல் 11 தற்போது 15வது வார்டு	12
		<b>மொத்தம்</b>	259
5	இவ்வார்டில் உள்ள வீடுகளின் எண்ணிக்கை (தெருவாரியாக)	<b>தங்கம்மாபட்டி :</b> 58B,58C,58D,62A,64A,66,69,69A,71C,71D,72G,76A,76B,78,79,80A,81,82,83A,83B,83B/1,83C,83D,62B,10C,48B,50A/1,22,7B,58E,25A,83B/2,42A,78A,84A,58E/1,	38
		<b>பொட்டிநாயக்கன்பட்டி :</b> 9,10,11,13,10C,14A/1,14A/2,15,16,17,18,19,20,21,21/1,21A,22,23A,23B,24,25,27,28,30,5A,3C/2,39B/1,3D,8,27A,3D/1,24A,24B,28B,28A,0,14A/3,9C,5. 10A,13A,22A,8A	46
		<b>வால்பட்டி</b> 1,2,2A,2B,5,6B/1,8,11,13,16,17,17/1,4A,16A.	14
		<b>கருஞ்சின்னானூர் :</b> 1,1A,1A/1,1B,1B/1,1C,1D,1D/1,1E,1F,2,2A,2A/1,2B,2C,2D,3,3A,3B,3B/1,3C,3D,3E,3F,3G,3H,4,4A,4A/1,4A/2,4B,4B/2,4B/1,5,5A,5A/1,5B,6,6A,7,7B,7C,8A,8B,8C,9,9A,10A,10A/1,10B,11,11A,11B,11C,12A,12D,12E,12F,13,15,15A,16A/1,16B,17A,18,18B,18B/1,18C,20,20/1,20A/1,21A,21,20A/2,21B,22B,22C,23,24,24A,25,26,4,18A,6A,2F,1/B2,22C,27,11E,12A/3,6B,3A/1,1d/1,22B,12C,2E,22E,28,18D,2G,23A,23B,4C,15B.	106
		<b>சம்பக்காட்டுப்பள்ளம் :</b> 6,6./1,,6A,6A/1,14B,6B/1,7,7A,7A/1,9,9A,10,10B,10B/1,11,12,12A,13,13A,14,14A/1,15,16,16C,9B,26,19F,12B,12B,12C,9C,20A,11A/1,05,6A/2,7B,17,18,7C,16A,17A,17B.	43
		<b>மொத்தம் -43</b>	
	<b>திம்மாநாயக்கனூர்</b> 1,2,3,4,7A,8,10,11,30,4B,0,10A,	12	
	வரி விதிப்பு செய்யப்படாதவைகள்	30	
	<b>மொத்தம்</b>	289	
6	இவ்வார்டின் எல்லைகள்		
	வடக்கு	3-வது வார்டு தங்கம்மாபட்டி	
	கிழக்கு	மீனாட்சியூர் கிராம ஊராட்சி	
	தெற்கு	5-வது வார்டு அய்யலூர் அம்பலம் களத்து வீடுகள்	
	மேற்கு	7-வது வார்டு களப்பட்டி	
7	இவ்வார்டின் மொத்த மக்கள் தொகை	1135	
8	அய்யலூர் உள்ளாட்சி அமைப்பில் உள்ள இவ்வார்டின் மக்கள் தொகை ஒரு வார்டின் மக்கள் தொகையை விட குறைவாகவோ/ கூடதலாகவோ இருப்பின் அதற்கான காரணம்		
9	குறிப்பு		

இடம்  
நாள்

அய்யலூர்

  
செயல் அலுவலர்/பேரூராட்சி மறு வரையறை அலுவலர்  
அய்யலூர் பேரூராட்சி  
திண்டுக்கல் மாவட்டம்

**பேரூராட்சி/ நகராட்சி/மாநகராட்சி**  
**வரைவு வார்டு மறு வரையறைக்கான ( Delimitaion) அறிக்கை**

மாவட்டத்தின் பெயர்

திண்டுக்கல்

பேரூராட்சியின் பெயர்

அய்யலூர்

1	வார்டு எண்	05	
2	இவ்வார்டில் உள்ளடங்கிய பகுதிகளின் பெயர்கள்	அய்யலூர் அம்பலம் களத்து வீடுகள், கிணத்துப்பட்டி, தொட்டியூர், செங்குளத்துப்பட்டி	
3	வார்டின் சாரசரி மக்கள் தொகை	1140	
4	இவ்வார்டில் உள்ள கட்டடங்களின் எண்கள் ( தெரு வாரியாக)	அய்யலூர் அம்பலம் களத்துவீடுகள் கட்டிட எண் முதல் தற்போது வரை	103
		கிணத்துப்பட்டி கட்டிட எண்1 முதல் 61 தற்போது 4வது வார்டு	110
		தொட்டியூர் கட்டிட எண்.1 முதல்51 தற்போது 3வது வார்டு	33
		செங்குளத்துப்பட்டி கட்டிட எண்1 முதல் 22 தற்போது 3வது வார்டு	40
		<b>மொத்தம்</b>	286
5	இவ்வார்டில் உள்ள வீடுகளின் எண்ணிக்கை ( தெருவாரியாக)	<b>அய்யலூர் அம்பலம் களத்து வீடுகள் :</b> 1,1A,2,3,3A,3B,3C,3D,4,4A,4B,4C,4D,5,5,5/1,5B,6,7,8,8A,8B/ 1,8B/2,8C,8D,8D/1,8D/2,8C,8D,8D/1,9A,10,10A,11,11A,11B, 11B/1,13,3A,13A/1,13A/2,14/1,14/2,14A,14A/1,14A/2,14B, 14C,14D,14E,14F,15,16,15C,18,19,20,21,22,23,24,25,26,27,2 8,29,30,31,32,33,34,35,36,37,38,39,40,41,42,43,44,45,46,47 48,49,50,51,52,53,54,55,56,57,58,59,60,61,61A,12,61B,8A, 14C	103
		<b>கிணத்துப்பட்டி :</b> 1,2,2A,2B,2C,3,4,4A,5A,6,7,8A,9A,11,11A,11B,11C,14A/1,14 B,14C,15,15A,15A/1,15B,16,16A/1,17B,18A,18B,18C,129,21, 21C,22A,22A/1,22B,22C,23C,24A,24A/1,24A/2,24A/3,25A,26 A/1,26,27,27A,28A,29,29A,29C,29C,30A,31,32B,33A,33A/1,3 3A/2,33B,34,35,35A,35A/1,35C,35C/1,35,38,39A,40A,40A/1, 41,42,43,43A/4,43A/1,43B,44,44A,45,45/1,45A,46,46A,47A, 47B,48,18A/1,18A/2,18B,49,49A,49B,50A,51,51A,51B,10A,2 0,20B,1A,20B/1,41B,21C/1,0,48c,48A,42A.	110
		<b>தொட்டியூர் :</b> 1,1A,2,3,3A,3B,3C,7,7A,10,10A,11,16A/1,17A,17B,20/1,20A/ 2,21,21/1,21A,23,23A,24,24A,24B,10B,6A,22B,8B,19,20A,21 B,12A.	33
		<b>செங்குளத்துப்பட்டி :</b> 1,1A,1A/2,1B,1D,1C,1E,1F,1G,2,6,6A,6B,7,7A,7A/1,7A/2,7B,8 ,9,10,11,13A,13C,14,14A,14B,15,15A,16,16A,16B,17,20A,2 1A,19B,1B,22,14C.	40
	வரி விதிப்பு செய்யப்படாதவைகள்		11
	மொத்தம்		297
6	இவ்வார்டின் எல்லைகள்		
	வடக்கு	4-வது வார்டு கருஞ்சின்னானூர்	
	கிழக்கு	6-வது வார்டு களத்துப்பட்டி	
	தெற்கு	6-வது வார்டு குப்பாம்பட்டி	
	மேற்கு	7-வது வார்டு களப்பட்டி தெற்கு	
7	இவ்வார்டின் மொத்த மக்கள் தொகை	1166	
8	அய்யலூர் உள்ளாட்சி அமைப்பில் உள்ள இவ்வார்டின் மக்கள் தொகை ஒரு வார்டின் மக்கள் தொகையை விட குறைவாகவோ/ கூடதலாகவோ இருப்பின் அதற்கான காரணம்		
9	குறிப்பு		

இடம்  
நாள்

அய்யலூர்

செயல் அலுவலர்/பேரூராட்சி மறு வரையறை அலுவலர்  
அய்யலூர் பேரூராட்சி  
திண்டுக்கல் மாவட்டம்

பேரூராட்சி/ நகராட்சி/மாநகராட்சி  
வரைவு வார்டு மறு வரையறைக்கான ( Delimitaion) அறிக்கை

மாவட்டத்தின் பெயர்

திண்டுக்கல்

பேரூராட்சியின் பெயர்

அய்யலூர்

1	வார்டு எண்	06	
2	இவ்வார்டில் உள்ளடங்கிய பகுதிகளின் பெயர்கள்	குப்பாம்பட்டி, கணவாம்பட்டி, களத்துப்பட்டி, சுக்காவளி,	
3	வார்டின் சாரசரி மக்கள் தொகை	1140	
4	இவ்வார்டில் உள்ள கட்டடங்களின் எண்கள் ( தெரு வாரியாக)	குப்பாம்பட்டி கட்டிட எண்.1 முதல் 41 தற்போது 4வது வார்டு	147
		கணவாம்பட்டி கட்டிட எண்.1 முதல் 17தற்போது 4வது வார்டு	43
		களத்துப்பட்டி கட்டிட எண்1 முதல் 19 தற்போது 4வது வார்டு	27
		சுக்காவளி கட்டிட எண்1 முதல் 8 தற்போது 3வது வார்டு	34
		<b>மொத்தம்</b>	251
5	இவ்வார்டில் உள்ள வீடுகளின் எண்ணிக்கை ( தெருவாரியாக)	<b>குப்பாம்பட்டி:</b> 1,1A,1B,1B/1,1D,1F,2,2A,2A/1,2A/2,2A/3,2B/1,2C,3,4,4A,4B,5,5A,5B,6,6A,6A/1,6B,6B/2,6B/3,6C,6C/1,6D,6E,7,7A,7B,7C,8A,8B,9A,9B,9B/1,9C,9D,9D/1,9E,10,11,11A,11B,13,113A,13A/1,13B,15,15A,15B,15C,15D,15E,15G,15H,15i,16A/1,17,17A,18,18A,19,20,20A,20A/1,20A/2,20B,20C,20C/2,20D,20E,20F,20G,21,21A,21C,22,22C,22D,22A,22B,22B/1,23,23A,23B,24,24B,24C,25,26,27A,28,29,30,31,31A,32,32A,33,33A,34,4A,34B,34C,34D,34E,35,35A,35A/1,35B,35B/1,35C,35D,37,38,39,39A,40,41,38A,11A/1,11A/2,15/1,4C,4B,39A/1,17C,37B,6F,3A,37C,0,0,22E,37A,16B37B,32,40B,20C/3,33B,41A.	147
		<b>மொத்தம்-147</b>	
		<b>கணவாம்பட்டி:</b> 1,1A,1B,1C,2,3,4B,6,7,7A,7A/1,7A/2,7A/3,7B,7C,8A,8C,9,9A,9A/1,9B,10,10A,14,14A,14C,15,15A,16,16A,17,17B,17A/1,17A/2,15B,14C,17D,8A/1,1D,1D,9C,3A,3B.	43
		<b>மொத்தம் -43</b>	
		<b>களத்துப்பட்டி:</b> 1,2,2A,3,3A,4,5A,6,7,8,9,10A,10B,11,11A,11B,12,12C,13,15,16,17,18,19,4/A1,11C,7A.	27
		<b>மொத்தம் -27</b>	
		<b>சுக்காவளி</b> 1,1B,1C,1D,2,2A,2B,2C,2D,3A,3B,3C,3D,3E,4,5,5A,5B,6,6A,6B,6C/1,6D,6E,6F,6G,6H,7,8,3A/1,3,4A,8A.	34
		<b>மொத்தம் -34</b>	
	வரி விதிப்பு செய்யப்படாதவைகள்	25	
	<b>மொத்தம்</b>	276	
6	இவ்வார்டின் எல்லைகள்		
	வடக்கு	5-வது வார்டு கிணத்துப்பட்டி	
	கிழக்கு	கருமலை	
	தெற்கு	சுண்ட மலை	
	மேற்கு	7-வது வார்டு களப்பட்டி தெற்கு	
7	இவ்வார்டின் மொத்த மக்கள் தொகை	1084	
8	அய்யலூர் உள்ளாட்சி அமைப்பில் உள்ள இவ்வார்டின் மக்கள் தொகை ஒரு வார்டின் மக்கள் தொகையை விட குறைவாகவோ/ கூடதலாகவோ இருப்பின் அதற்கான காரணம்		
9	குறிப்பு		

இடம்  
நாள்

அய்யலூர்

செயல் அலுவலர்/பேரூராட்சி மறு வரையறை அலுவலர்  
அய்யலூர் பேரூராட்சி  
திண்டுக்கல் மாவட்டம்

**பேரூராட்சி/ நகராட்சி/மாநகராட்சி**  
**வரைவு வார்டு மறு வரையறைக்கான ( Delimitaion) அறிக்கை**

மாவட்டத்தின் பெயர்

திண்டுக்கல்


பேரூராட்சியின் பெயர்

அய்யலூர்

1	வார்டு எண்	07	
2	இவ்வார்டில் உள்ளடங்கிய பகுதிகளின் பெயர்கள்	களர்ப்பட்டி, வடக்கு, களர்ப்பட்டி தெற்கு, சந்தைப்பேட்டை முதல் தெரு	
3	வார்டின் சாரசரி மக்கள் தொகை	1140	
4	இவ்வார்டில் உள்ள கட்டடங்களின் எண்கள் (தெரு வாரியாக)	களர்ப்பட்டி (வ) கட்டிட எண்.1 முதல்93 தற்போது 9 வது வார்டு	170
		களர்ப்பட்டி (தெ) கட்டிட எண்.1 முதல் 58 தற்போது 9வது வார்டு	76
		சந்தைப்பேட்டை முதல் தெரு கட்டிட எண்.56 முதல் 75தற்போது 14வது வார்டு	64
		<b>மொத்தம்</b>	<b>310</b>
5	இவ்வார்டில் உள்ள வீடுகளின் எண்ணிக்கை (தெருவாரியாக)	<b>களர்ப்பட்டி வடக்கு :</b> 1,1A,2,2A,3,4,4A,4B,5,5A,6,7,7A,8,9,10,11,12,13,14,15,17,17A,18,18A,18B,19,21B, 24,25,26,27,2831,31A,32,33A,34,35,35A,36A,36A/1,36B,37,37A,37A/1,36B,37,37A,37A/1,37B,37C,37C,37D,38,38A,39,39B,39C,39D,40,40A,41,42,42A,43,43A,44,44B,45,46A,46A/1,46B,47,47A,48,48A50,50A,51,51A,52,53,54,55,56,56A,57,58,59A,59B,59B/1,61,63A,64,64A,65,65A,65B,66,66A,66B,66C,66D,66E,66F,67,68,69,69A,70,70A,70B,71,72,72A,73,74,74A,75,75A,76,77,77A,78,78A,79,80,82,82A,836,83A,86,87,87A,87B,90,90A,91,92,93,93A,94,94A,39A,39A/1,63A/1,63A/2,42B,60,63B,56D,36,94B/2,34A,84,84A,84B,33D,26A,78B,18C,80A,80B,26A,67A,67B,67C,67D,92A,93A,91A,26B,37F	165
		<b>களர்ப்பட்டி தெற்கு :</b> 1,2,4,5,6,7,7A,8,8A,9A,10,10A,12,12A,13,14,15,15A,16,16A,16B,16C,17,19,19A,19B,21,21A,21B,22,22A,22C,22D,22F/1,22E,23,23A,26A,26B,27,27A,30,30A,31,31A,31B,31C,32,32B,33,33A,63,22F/2,22F/3,63C,27B,93A/1,93A/2,23,37A/2,33B,33C,35D,35E,35F,35G,1/1,58/1,33B/1,32C,26C,26C,1B,23,31D.	71
		<b>சந்தைப்பேட்டை முதல் தெரு :</b> 56,58A/2,59,59A/2,59B,58B/4,59C,63,64,65,66,67,68,69A,69B,59A/2,69,70,71,62,67A,59A/1,72,59W1,59W/2,66G,73,67B,67C,60B,74,69C,75,59C/1,59C/2,59C/3,74A,66A,75A,59W/3,75B,66B,63A,63B	44
	வரி விதிப்பு செய்யப்படாதவைகள்	<b>12</b>	
	<b>மொத்தம்</b>	<b>292</b>	
6	இவ்வார்டின் எல்லைகள்		
	வடக்கு	1-வது வார்டு சந்தைப்பேட்டை	
	கிழக்கு	5-வது வார்டு அய்யலூர் அம்பலம் களத்து வீடுகள்	
	தெற்கு	11-வது வார்டு கஸ்பா அய்யலூர்	
	மேற்கு	8-வது வார்டு முத்துநாயக்கன்பட்டி	
7	இவ்வார்டின் மொத்த மக்கள் தொகை	1147	
8	அய்யலூர் உள்ளாட்சி அமைப்பில் உள்ள இவ்வார்டின் மக்கள் தொகை ஒரு வார்டின் மக்கள் தொகையை விட குறைவாகவோ/ கூடதலாகவோ இருப்பின் அதற்கான காரணம்		
9	குறிப்பு		

இடம்  
நாள்

அய்யலூர்

  
செயல் அலுவலர்/பேரூராட்சி மறு வரையறை அலுவலர்  
அய்யலூர் பேரூராட்சி  
திண்டுக்கல் மாவட்டம்

பேரூராட்சி/ நகராட்சி/மாநகராட்சி  
வரைவு வார்டு மறு வரையறைக்கான ( Delimitaion) அறிக்கை

மாவட்டத்தின் பெயர்

திண்டுக்கல்

பேரூராட்சியின் பெயர்

அய்யலூர்

1	வார்டு எண்	08	
2	இவ்வார்டில் உள்ளடங்கிய பகுதிகளின் பெயர்கள்	முத்துநாயக்கன்பட்டி, சந்தைப்பேட்டை முதல் தெரு, சந்தைப்பேட்டை இரண்டாவது தெரு	
3	வார்டின் சாரசரி மக்கள் தொகை	1140	
4	இவ்வார்டில் உள்ள கட்டடங்களின் எண்கள் (தெரு வாரியாக)	முத்துநாயக்கன்பட்டி கட்டிட எண்1 முதல் 54 தற்போது 10வது வார்டு	105
		சந்தைப்பேட்டை முதல் தெரு கட்டிட எண்.34முதல் 41தற்போது 14வது வார்டு	83
		சந்தைப்பேட்டை இரண்டாவது தெரு கட்டிட எண்.14 முதல் 71தற்போது 10வது வார்டு	158
		<b>மொத்தம்</b>	346
5	இவ்வார்டில் உள்ள வீடுகளின் எண்ணிக்கை (தெருவாரியாக)	<b>முத்துநாயக்கன்பட்டி :</b> 1A,3,4,5,5A,7,8,8A,10,10A,10B,10C,12,12A,12A/1,13,13A,16,16A,14,16C,17,20A,20B,21A,22,23,23A,24,25A,25C,26A/1,29A,29B,30,32,34,34A,35A,36,36A,37,40,41,44,45,45,45B,45B/1,45B/2,46,46A,46C,47,49,49A,51,52,53,54,54A,54B,54C,57,16B/1,16/2,45Q/3,26A/1,24A,11A/1,38C,33A,27,20D/1,6C,27A,56/1,10A/1,10A/2,54C,53A,13B,36B,26C,55,61B,12A/3,11A,11A,43A,26,54D,21A,21B,21C,11A/2,54E,54F,55A,0,16E,11/A3,	105
		<b>சந்தைப்பேட்டை முதல் தெரு :</b> 71A,71A/2,71B/1,71B/2,14P/15,14G,14G/1,14G/2,14G/3,14G/3,14G/4,14G/5,14G/6,14R/1,14R/2A,14R/9,24A,29A/1,30,31,33,33A,33B,33C,33E,14Q/11,14G/12,14G/13,14G/14,14G/15,14G/17,14D/20,14S/7,14GP,14A/8,14G/21,14R/28,14A/9,14A/10,14A/11,14A/12,14A/13,15R/2,15,B/4,14Q/16,8A,8B,8V,17A,17B,14G/16,14G/18,39D/9,39D/10,39B/1,10B,14A/8,35G,16,37C/1	63
		<b>சந்தைப்பேட்டை இரண்டாவது தெரு :</b> 34B,34D/1,34C,34E,36M/1,35,35A,35B,35C,36,36A,36B,36C,36D,36E,36G,6G/1,36H/1,36H/2,36J,36,36J/1,36/3,36/4,36K,36M/2,36I/1,36M,36M/3,36O,36P,36Q,36Q/1,36Q/2,36Q/3,36V,36W,37,37A/2,37C,38,36V/3,36H/4,38A,38B,38C/1,38D,38E,38E/1,39,39A/1,39A/6,39C,39E,39F,39D/1,39D/2,40,40A,40B,40C,40D,40E,41,41A,41B,42,36/8,36/7,14/C4,37/A,37C,14C/3,27A/1,34A,34B,14C/2,39C/4,36N/4,39D/9,39D/10,39B/1,10B,14A/8,35G,16,37C/1,36U/1,37D.37F,36Q/1,36Q/4,36Q/5,38C,36V/1,39D/4,39D/5,39D/4,39D/5,38C/2,39D/3,34C/1,39B/1,39D/7,36M/5,39D/8,39/D9,39D/10	122
வரி விதிப்பு செய்யப்படாதவைகள்	7		
	<b>மொத்தம்</b>	297	
6	இவ்வார்டின் எல்லைகள்		
	வடக்கு	1-வது வார்டு சந்தைப்பேட்டை	
	கிழக்கு	7-வது வார்டு களர்பட்டி	
	தெற்கு	10-வது வார்டு குளத்துப்பட்டி	
	மேற்கு	9-வது வார்டு தீத்தாகிழவனூர்	
7	இவ்வார்டின் மொத்த மக்கள் தொகை	1167	
8	அய்யலூர் உள்ளாட்சி அமைப்பில் உள்ள இவ்வார்டின் மக்கள் தொகை ஒரு வார்டின் மக்கள் தொகையை விட குறைவாகவோ/ கூடதலாகவோ இருப்பின் அதற்கான காரணம்		
9	குறிப்பு		

இடம்  
நாள்

அய்யலூர்

செயல் அலுவலர்/பேரூராட்சி மறு வரையறை அலுவலர்  
அய்யலூர் பேரூராட்சி  
திண்டுக்கல் மாவட்டம்



**பேரூராட்சி/ நகராட்சி/மாநகராட்சி  
வரைவு வார்டு மறு வரையறைக்கான ( Delimitaion) அறிக்கை**

மாவட்டத்தின் பெயர்

திண்டுக்கல்


பேரூராட்சியின் பெயர்

அய்யலூர்

1	வார்டு எண்	09	
2	இவ்வார்டில் உள்ளடங்கிய பகுதிகளின் பெயர்கள்	சந்தைப்பேட்டை முதல் தெரு , எத்தலப்பநாயக்கனூர், தீத்தாகிழவனூர், தீபுதூர், செளரிப்பட்டி, காக்காயன்குளத்துப்பட்டி	
3	வார்டின் சாரசரி மக்கள் தொகை	1140	
4	இவ்வார்டில் உள்ள கட்டடங்களின் எண்கள் ( தெரு வாரியாக)	சந்தைப்பேட்டை முதல் தெரு கட்டிட எண்.14 முதல் 78தற்போது 14வது வார்டு	26
		எத்தலப்ப நாயக்கனூர் கட்டிட எண்.1 முதல் 32 தற்போது 13வது வார்டு	38
		தீத்தாகிழவனூர் கட்டிட எண்.1 முதல் 78 தற்போது 13வது வார்டு	161
		தீபுதூர் கட்டிட எண்.1 முதல் 24 தற்போது 13வது வார்டு	23
		செளரிப்பட்டி கட்டிட எண்.1முதல் 7 தற்போது 13வது வார்டு	9
		காக்காயன்குளத்துப்பட்டி கட்டிட எண்.1 முதல் 11 தற்போது 13வது வார்டு	12
		<b>மொத்தம்</b>	269
5	இவ்வார்டில் உள்ள வீடுகளின் எண்ணிக்கை ( தெருவாரியாக)	<b>சந்தைப்பேட்டை முதல் தெரு :</b> 14P/4,14P/5,14P/6,74A/14,7G/1,7G/2,14R/3,7/C21,7C,2,14B/7,51B,57B,78F/1,78G,57C,4G16,14G16,63A,63B,14J/13,59C/2,56D,56E,47C,47D,14G/18	26
		<b>எத்தலப்பநாயக்கனூர்</b> 1,1a,2,3,4,5,6,6a,7,9,10,11a,12,13,14,15,15a,15a/1,16,16a,16b,17,19,19a,19b,19b/1,20,21,23,24,25,26,27,28,29,30,31,32	38
		<b>தீத்தாகிழவனூர் :</b> 1b/1,2A,3,3A,4,4B,4C,4D,4E,4E/1,5,5A,5A/1,6,7,7A,8A,9A,9B,9C,10,10A,10B,11,11A,12,13,13A,14,16,17,17A,17B,17C,19,21,29,31,32,32A,32B,33,34,35,35A,35B,36A,36B,36C,36E,37,37A,37B,38,39,34A,41A,42,44,44A,45,45A,45,46A,46B,47,47A,47B,47C,49,50,50B,50C,50C/1,52,53,53A,53/G,54A,54B,54C,56,57,57A,57B,58,60,60A,61,61A,61B,61C,62A,62A/1,63,64,64A/1,64A/2,64A/3,64A/4,68,68A,68B,68B/1,69,69A,69B,69C,70,71,74,74A,75,76,76A,61A/1,11A,58A,19C,58B,46A/1,6A,64A/2,14A,56A,76B,78B,47D,78C,69D,68C,76C,69E,8B,79,69A/1,79,78C,78D,78E,78F,0,69E,61D,68D,13B,43,13C,45C,61A,58B,64A/5,46C,45C,53B,58C,65A,69A/2,56A	154
		<b>தீபுதூர் :</b> 2,2A,7,8,9,11A,12,14,15,16,16A,17,17B,17A,19,23,24,25,6,17B, 17C,17A,24A	23
		<b>செளரிப்பட்டி</b> 2,2A,3,2A,4,5,6,2B,7	9
		<b>காக்காயன்குளத்துப்பட்டி</b> 1,2,2A,3,8,10,11,11A,12B,2B,6A,5A	12
		வரி விதிப்பு செய்யப்படாதவைகள்	35
<b>மொத்தம்</b>	297		
6	இவ்வார்டின் எல்லைகள்		
	வடக்கு	1-வது வார்டு எஸ்.கே.நகர்	
	கிழக்கு	8-வது வார்டு சந்தைப்பேட்டை	
	தெற்கு	10-வது வார்டு கோடாங்கிசின்னான்பட்டி	
	மேற்கு	சித்துவார்பட்டி கிராம ஊராட்சி	
7	இவ்வார்டின் மொத்த மக்கள் தொகை	1167	
8	அய்யலூர் உள்ளாட்சி அமைப்பில் உள்ள இவ்வார்டின் மக்கள் தொகை ஒரு வார்டின் மக்கள் தொகையை விட குறைவாகவோ/ கூடதலாகவோ இருப்பின் அதற்கான காரணம்		
9	குறிப்பு		

இடம்  
நாள்

அய்யலூர்

  
செயல் அலுவலர்/பேரூராட்சி மறு வரையறை அலுவலர்  
அய்யலூர் பேரூராட்சி  
திண்டுக்கல் மாவட்டம்

பேரூராட்சி/ நகராட்சி/மாநகராட்சி  
வரைவு வார்டு மறு வரையறைக்கான ( Delimitaion) அறிக்கை

மாவட்டத்தின் பெயர்

திண்டுக்கல்

பேரூராட்சியின் பெயர்

அய்யலூர்

1	வார்டு எண்	10	
2	இவ்வார்டில் உள்ளடங்கிய பகுதிகளின் பெயர்கள்	குளத்துப்பட்டி, நயினான்குளத்துப்பட்டி, கோடாங்கிசின்னான்பட்டி	
3	வார்டின் சாரசரி மக்கள் தொகை	1140	
4	இவ்வார்டில் உள்ள கட்டடங்களின் எண்கள் ( தெரு வாரியாக)	குளத்துப்பட்டி கட்டிட எண்1 முதல்29 தற்போது 11வது வார்டு	58
		நயினான்குளத்துப்பட்டி கட்டிட எண்.1 முதல்29 தற்போது 11வது வார்டு	50
		கோடாங்கிசின்னான்பட்டி கட்டிட எண்.1 முதல்80 தற்போது 11வது வார்டு	165
		<b>மொத்தம்</b>	<b>273</b>
5	இவ்வார்டில் உள்ள வீடுகளின் எண்ணிக்கை ( தெருவாரியாக)	<b>குளத்துப்பட்டி :</b> 4,5,6,7,1,8,3,3a,9,9a,9b,10,10b,10c,10e,11,11A,11B,12,12A/1,12A/2,12A/3,12A/1,12B/2,12C,12D,12E,13,13A,14,14A,14B,14C,17,18,19,20,10B,10B,16,15A,29A,8A,14E,13B,12B/1,12H,12G,1B,1C,12/1,10D,5A,4B,2,12H/1,12H/2,9C.	58
		<b>நயினான்குளத்துப்பட்டி :</b> 1,1a,1d,1b,1c,1d/1,2/1,2A,3B,4,4A,5,7,7A,8,8A,10,10A,11A,12,13,13A,14,14A,14B,14C,15,15A,17A,18A,18,19,21,22,26B,27,28,28A,29,2B,7C,27A,2C,1A,1B/1,4B,21B,1D/2,4D,13B	50
		<b>கோடாங்கிசின்னான்பட்டி :</b> 22A,1,4,4A,5,5A,5B,5C,5D,5E,5E/1,5F,5G,5H,5I,5J,6,6A,6B,7,8,9,9A,11,12,12C,12D,13,14,14A,15,15A,15A/1,15A/2,15B,15C,15D,51C,17A,17B,20,21,22,23,23A,24,25,25B,25B/1,26,26A,27A,27B,29,31,32,33,33A,34,35A,39A,40,41,42,42A,42A/1,43,44,45,45A,45A/1,45B,45C,46A,47,48,49,50,51,51A,51B,52,53,53A,53B,54,55,56,57,58,60,61,62,64,65A,65,66,67,68,69,70,70A,71,72,72A,72A/1,72A/2,73,73A,74,75,75A,76,76A,77,78,79,79A,80,14R/2,2C,33B,76C/1,11B,76C/1,6B/1,11A,19G,7A,50A,4S,40,58A,80A,46B,14B,14C,13A,24A,13A,17C,80B,80C,14B,15A/4,16A,30,19,80E,80A,5L,5M,5N,11C,80C/2,80C/1,80D,80C/2,80C/4,80C/5,15A3,6C,15A/5	165
வரி விதிப்பு செய்யப்படாதவைகள்	19		
	<b>மொத்தம்</b>	<b>292</b>	
6	இவ்வார்டின் எல்லைகள்		
	வடக்கு	8-வது வார்டு முத்துநாயக்கன்பட்டி	
	கிழக்கு	11-வது வார்டு கஸ்பா அய்யலூர்	
	தெற்கு	12-வது வார்டு மல்லமநாயக்கன்பட்டி	
	மேற்கு	9-வது வார்டு காக்காயன்குளத்துப்பட்டி	
7	இவ்வார்டின் மொத்த மக்கள் தொகை	1147	
8	அய்யலூர் உள்ளாட்சி அமைப்பில் உள்ள இவ்வார்டின் மக்கள் தொகை ஒரு வார்டின் மக்கள் தொகையை விட குறைவாகவோ/ கூடதலாகவோ இருப்பின் அதற்கான காரணம்		
9	குறிப்பு	-	

இடம்  
நாள்

அய்யலூர்

செயல் அலுவலர்/பேரூராட்சி மறு வரையறை அலுவலர்  
அய்யலூர் பேரூராட்சி  
திண்டுக்கல் மாவட்டம்

**பேரூராட்சி/ நகராட்சி/மாநகராட்சி  
வரைவு வார்டு மறு வரையறைக்கான ( Delimitaion) அறிக்கை**

மாவட்டத்தின் பெயர்

திண்டுக்கல்

பேரூராட்சியின் பெயர்

அய்யலூர்

1	வார்டு எண்	11	
2	இவ்வார்டில் உள்ளடங்கிய பகுதிகளின் பெயர்கள்	கஸ்பா அய்யலூர் களத்து வீடுகள் , கஸ்பா அய்யலூர், கெங்கையூர்,	
3	வார்டின் சாரசரி மக்கள் தொகை	1140	
4	இவ்வார்டில் உள்ள கட்டடங்களின் எண்கள் ( தெரு வாரியாக)	கஸ்பா அய்யலூர் களத்து வீடுகள் கட்டிட எண்.1 முதல்9 தற்போது 8வது வார்டு	17
		கஸ்பா அய்யலூர் கட்டிட எண் 1முதல்48 தற்போது 8வது வார்டு	107
		கெங்கையூர் கட்டிட எண் 1முதல் 48 தற்போது 8வது வார்டு	131
		<b>மொத்தம்</b>	<b>255</b>
5	இவ்வார்டில் உள்ள வீடுகளின் எண்ணிக்கை ( தெருவாரியாக)	<b>கஸ்பா அய்யலூர் களத்து வீடுகள்,</b> 4A/1,4B,4B/1,4C,4D,4E,5,7C,7E,7F,8,8C,8D,9,9B,9,7A/1.	17
		<b>கஸ்பா அய்யலூர்:</b> 1,1A,1A/1,2,2A,3A,5,6A,6D,7C,7D,7D/1,8,8A,9,9A,10,10A,10B,10C,10C/1,10B,11,11A,12,14,15,15,17,18,20A,20B,20C,21,21A,21B,22,22A,22B,22C,22D,23,23A,23B,22,22A,22B,22C,22D,23,23A,23B,23C,24,24A/1,24A/2,27,27B,28,29,29A,31,32,33,34A,34B,35,35A,36,36A,37A,38,38A,38B,38C,39,40,40A,41C,42,42,43,43A,43B,44,44A,46,47,48,48A,21A/1,39A,26,21C,45,44C,42B,20B/1,45A,45A/1A,45BA,45C,22E,45C,42A,0,21B1,17B,25B/1,37B.	107
		<b>கெங்கையூர்:</b> 1,2,1A/1,3,3A/1,3A/1,4,4A,4A/1,4B,4C,5,6,6A/1,6A,7,7A,4B/1,7B,7D,4D/1,7C,8B,9,9A,10,11A,11C,11D,12B,12A,12B,12A/1,13,13A,14,14A,15,16,16A,16B,16C,18,19,19A,20,20A,21,22,22A,23,23A,24,25,25A,25B,25C,26,26A,26C,27A,28,28A,29,30,30A,30A/1,30B,31,32,32A,33,33A,35,35A,33A,33A/1,33C,35,35A,35B,36,36C,37,38,38A,39,41A,41,40,42,42C,42C/1,43A,43,44,45,46,47B,47C,48,48B,49,50,50A,50A/1,50A/2,50A/3,50B,50C,39A,39B,30A/2,54C,51,27,27B,20B,50D,6B,48B,12C,14B,28B,4A/2,25d,25C/1,29A,12E,12D.	131
வரி விதிப்பு செய்யப்படாதவைகள்	16		
	மொத்தம்	271	
6	இவ்வார்டின் எல்லைகள்		
	வடக்கு	7-வது வார்டு களர்பட்டி	
	கிழக்கு	14-வது வார்டு கோம்பை	
	தெற்கு	13-வது வார்டு அரசன்செட்டியபட்டி	
	மேற்கு	10-வது வார்டு குளத்துப்பட்டி	
7	இவ்வார்டின் மொத்த மக்கள் தொகை	1064	
8	அய்யலூர் உள்ளாட்சி அமைப்பில் உள்ள இவ்வார்டின் மக்கள் தொகை ஒரு வார்டின் மக்கள் தொகையை விட குறைவாகவோ/ கூடதலாகவோ இருப்பின் அதற்கான காரணம்		
9	குறிப்பு		

இடம்  
நாள்

அய்யலூர்

செயல் அலுவலர்/பேரூராட்சி மறு வரையறை அலுவலர்  
அய்யலூர் பேரூராட்சி  
திண்டுக்கல் மாவட்டம்

**பேரூராட்சி/ நகராட்சி/மாநகராட்சி  
வரைவு வார்டு மறு வரையறைக்கான ( Delimitaion) அறிக்கை**

மாவட்டத்தின் பெயர்

திண்டுக்கல்

பேரூராட்சியின் பெயர்

அய்யலூர்

1	வார்டு எண்	12														
2	இவ்வார்டில் உள்ளடங்கிய பகுதிகளின் பெயர்கள்	மணியகாரன்பட்டி, மல்லமநாயக்கன்பட்டி, ஜக்கமநாயக்கன்பட்டி, பூசாரி நாயக்கன்பட்டி, அப்பிநாயக்கன்பட்டி, பாறைப்பட்டி														
3	வார்டின் சாரசரி மக்கள் தொகை	1140														
4	இவ்வார்டில் உள்ள கட்டடங்களின் எண்கள் ( தெரு வாரியாக)	<table border="1"> <tr> <td>மணியகாரன்பட்டி கட்டிட எண்.1 முதல் 91 தற்போது 12வது வார்டு</td> <td>179</td> </tr> <tr> <td>மல்லம நாயக்கன்பட்டி கட்டிட எண்.1 முதல் 8 தற்போது 12வது வார்டு</td> <td>17</td> </tr> <tr> <td>ஜக்கமநாயக்கன்பட்டி கட்டிட எண்.1 முதல் 8தற்போது 12வது வார்டு</td> <td>13</td> </tr> <tr> <td>பூசாரி நாயக்கன்பட்டி கட்டிட 1 முதல்5 தற்போது 12வது வார்டு</td> <td>11</td> </tr> <tr> <td>அப்பிநாயக்கன்பட்டி கட்டிட எண்1 முதல் 55தற்போது 12வது வார்டு</td> <td>55</td> </tr> <tr> <td>பாறைப்பட்டி கட்டிட எண்1 முதல் 7தற்போது 13வது வார்டு</td> <td>11</td> </tr> <tr> <td align="center"><b>மொத்தம்</b></td> <td>286</td> </tr> </table>	மணியகாரன்பட்டி கட்டிட எண்.1 முதல் 91 தற்போது 12வது வார்டு	179	மல்லம நாயக்கன்பட்டி கட்டிட எண்.1 முதல் 8 தற்போது 12வது வார்டு	17	ஜக்கமநாயக்கன்பட்டி கட்டிட எண்.1 முதல் 8தற்போது 12வது வார்டு	13	பூசாரி நாயக்கன்பட்டி கட்டிட 1 முதல்5 தற்போது 12வது வார்டு	11	அப்பிநாயக்கன்பட்டி கட்டிட எண்1 முதல் 55தற்போது 12வது வார்டு	55	பாறைப்பட்டி கட்டிட எண்1 முதல் 7தற்போது 13வது வார்டு	11	<b>மொத்தம்</b>	286
மணியகாரன்பட்டி கட்டிட எண்.1 முதல் 91 தற்போது 12வது வார்டு	179															
மல்லம நாயக்கன்பட்டி கட்டிட எண்.1 முதல் 8 தற்போது 12வது வார்டு	17															
ஜக்கமநாயக்கன்பட்டி கட்டிட எண்.1 முதல் 8தற்போது 12வது வார்டு	13															
பூசாரி நாயக்கன்பட்டி கட்டிட 1 முதல்5 தற்போது 12வது வார்டு	11															
அப்பிநாயக்கன்பட்டி கட்டிட எண்1 முதல் 55தற்போது 12வது வார்டு	55															
பாறைப்பட்டி கட்டிட எண்1 முதல் 7தற்போது 13வது வார்டு	11															
<b>மொத்தம்</b>	286															
5	இவ்வார்டில் உள்ள வீடுகளின் எண்ணிக்கை ( தெருவாரியாக)	<table border="1"> <tr> <td><b>மணியகாரன்பட்டி :</b> 1,1A,1A/1,2B/1,6A,6B,7,9A,12,13,14A,14B,16,16A,16B,16C,16D,16E,17,18,18A,20A,24,A,25,27A,30,30B,31,30A,31A,31B,32,33,35,35A,36,36A,36B,39,40,41,42A,44,44A,45,47A,48,49,49A,50,50A,53,53A,53B,53C/1,53C/,54,54A,54C/1,55,55A,55C,56,56A,56A/1,56B,56C,56D,56E,56F,56G,56H,56I,56J,56K,57,58,58A/1,58A,58B,58C,59,59A,59AA/1,60,60A,62A,62A/1,63,63A,63A/1,63B,64,63B/1,64A,67A,67A/1,67A/2,67B,69,69A/1,69A,69A/,70,72,71,73,73A,73B,74,74A,75A,76,76A,77,77A,79,80,80A,80B,80B/1,81,81A,81B,81B/1,81C/1,81C/4,85C/3,81C/5,81C/6,81G,81D,81C/3,81E/1,81C/7,83,83A,84,84A,84A/1,85,85C/4,82/1,89,91,51A,1B,5,5B,30C,84B,9B,1C,84C,54B,82B,34,53B/C,28,17,60B,56A/2,56A/3,51,82C,57A,3A,23A,24B,53B,81B/2,19,19A,80C,50B,16F,16E,56A/2</td> <td>179</td> </tr> <tr> <td><b>மல்லமநாயக்கன்பட்டி :</b> 1,1A,2A,2A/1,2B/1,2C,2D,3,3A,6,7,7A,8,6A,5,4B,8A</td> <td>17</td> </tr> <tr> <td><b>ஜக்கமநாயக்கன்பட்டி :</b> 3,4,4A,4B,5,5A,6,7,7A,7B,8,8A,6A</td> <td>13</td> </tr> <tr> <td><b>பூசாரிநாயக்கன்பட்டி :</b> 1,2,2A,3,5,6,6A,1,7,5A,5B</td> <td>11</td> </tr> <tr> <td><b>அப்பிநாயக்கன்பட்டி :</b> 1,2,2A,3,4,5,6,7,9,9A,10A,11,12,13,1,19,20,21,23,24,25,26,26A,28,29,31,32,34,35,36,38,38A,41,43,44,45,46,47,47A,48,50A,51,52,52A,53,54,54A,54B,2,45A,44B,6B,54C,55,54C</td> <td>55</td> </tr> <tr> <td><b>பாறைப்பட்டி</b> 1,2,3,5,6,7,8,1A,4,1A,7A</td> <td>11</td> </tr> </table>	<b>மணியகாரன்பட்டி :</b> 1,1A,1A/1,2B/1,6A,6B,7,9A,12,13,14A,14B,16,16A,16B,16C,16D,16E,17,18,18A,20A,24,A,25,27A,30,30B,31,30A,31A,31B,32,33,35,35A,36,36A,36B,39,40,41,42A,44,44A,45,47A,48,49,49A,50,50A,53,53A,53B,53C/1,53C/,54,54A,54C/1,55,55A,55C,56,56A,56A/1,56B,56C,56D,56E,56F,56G,56H,56I,56J,56K,57,58,58A/1,58A,58B,58C,59,59A,59AA/1,60,60A,62A,62A/1,63,63A,63A/1,63B,64,63B/1,64A,67A,67A/1,67A/2,67B,69,69A/1,69A,69A/,70,72,71,73,73A,73B,74,74A,75A,76,76A,77,77A,79,80,80A,80B,80B/1,81,81A,81B,81B/1,81C/1,81C/4,85C/3,81C/5,81C/6,81G,81D,81C/3,81E/1,81C/7,83,83A,84,84A,84A/1,85,85C/4,82/1,89,91,51A,1B,5,5B,30C,84B,9B,1C,84C,54B,82B,34,53B/C,28,17,60B,56A/2,56A/3,51,82C,57A,3A,23A,24B,53B,81B/2,19,19A,80C,50B,16F,16E,56A/2	179	<b>மல்லமநாயக்கன்பட்டி :</b> 1,1A,2A,2A/1,2B/1,2C,2D,3,3A,6,7,7A,8,6A,5,4B,8A	17	<b>ஜக்கமநாயக்கன்பட்டி :</b> 3,4,4A,4B,5,5A,6,7,7A,7B,8,8A,6A	13	<b>பூசாரிநாயக்கன்பட்டி :</b> 1,2,2A,3,5,6,6A,1,7,5A,5B	11	<b>அப்பிநாயக்கன்பட்டி :</b> 1,2,2A,3,4,5,6,7,9,9A,10A,11,12,13,1,19,20,21,23,24,25,26,26A,28,29,31,32,34,35,36,38,38A,41,43,44,45,46,47,47A,48,50A,51,52,52A,53,54,54A,54B,2,45A,44B,6B,54C,55,54C	55	<b>பாறைப்பட்டி</b> 1,2,3,5,6,7,8,1A,4,1A,7A	11		
<b>மணியகாரன்பட்டி :</b> 1,1A,1A/1,2B/1,6A,6B,7,9A,12,13,14A,14B,16,16A,16B,16C,16D,16E,17,18,18A,20A,24,A,25,27A,30,30B,31,30A,31A,31B,32,33,35,35A,36,36A,36B,39,40,41,42A,44,44A,45,47A,48,49,49A,50,50A,53,53A,53B,53C/1,53C/,54,54A,54C/1,55,55A,55C,56,56A,56A/1,56B,56C,56D,56E,56F,56G,56H,56I,56J,56K,57,58,58A/1,58A,58B,58C,59,59A,59AA/1,60,60A,62A,62A/1,63,63A,63A/1,63B,64,63B/1,64A,67A,67A/1,67A/2,67B,69,69A/1,69A,69A/,70,72,71,73,73A,73B,74,74A,75A,76,76A,77,77A,79,80,80A,80B,80B/1,81,81A,81B,81B/1,81C/1,81C/4,85C/3,81C/5,81C/6,81G,81D,81C/3,81E/1,81C/7,83,83A,84,84A,84A/1,85,85C/4,82/1,89,91,51A,1B,5,5B,30C,84B,9B,1C,84C,54B,82B,34,53B/C,28,17,60B,56A/2,56A/3,51,82C,57A,3A,23A,24B,53B,81B/2,19,19A,80C,50B,16F,16E,56A/2	179															
<b>மல்லமநாயக்கன்பட்டி :</b> 1,1A,2A,2A/1,2B/1,2C,2D,3,3A,6,7,7A,8,6A,5,4B,8A	17															
<b>ஜக்கமநாயக்கன்பட்டி :</b> 3,4,4A,4B,5,5A,6,7,7A,7B,8,8A,6A	13															
<b>பூசாரிநாயக்கன்பட்டி :</b> 1,2,2A,3,5,6,6A,1,7,5A,5B	11															
<b>அப்பிநாயக்கன்பட்டி :</b> 1,2,2A,3,4,5,6,7,9,9A,10A,11,12,13,1,19,20,21,23,24,25,26,26A,28,29,31,32,34,35,36,38,38A,41,43,44,45,46,47,47A,48,50A,51,52,52A,53,54,54A,54B,2,45A,44B,6B,54C,55,54C	55															
<b>பாறைப்பட்டி</b> 1,2,3,5,6,7,8,1A,4,1A,7A	11															
	வரி விதிப்பு செய்யப்படாதவைகள்	5														
	மொத்தம்	291														
6	இவ்வார்டின் எல்லைகள்															
	வடக்கு	10-வது வார்டு கோடாங்கிசின்னான்பட்டி														
	கிழக்கு	தண்ணிக்கரடு														
	தெற்கு	கொல்லப்பட்டி கிராம ஊராட்சி														
	மேற்கு	புத்தூர் கிராம ஊராட்சி														
7	இவ்வார்டின் மொத்த மக்கள் தொகை	1143														
8	அய்யலூர் உள்ளாட்சி அமைப்பில் உள்ள இவ்வார்டின் மக்கள் தொகை ஒரு வார்டின் மக்கள் தொகையை விட குறைவாகவோ/ கூடதலாகவோ இருப்பின் அதற்கான காரணம்															
9	குறிப்பு	-														

இடம்  
நாள்

அய்யலூர்

செயல் அலுவலர்/பேரூராட்சி மறு வரையறை அலுவலர்  
அய்யலூர் பேரூராட்சி  
திண்டுக்கல் மாவட்டம்

பேரூராட்சி/ நகராட்சி/மாநகராட்சி  
வரைவு வார்டு மறு வரையறைக்கான ( Delimitaion) அறிக்கை

மாவட்டத்தின் பெயர்

திண்டுக்கல்

பேரூராட்சியின் பெயர்

அய்யலூர்

1	வார்டு எண்	13	
2	இவ்வார்டில் உள்ளடங்கிய பகுதிகளின் பெயர்கள்	கொன்னையம்பட்டி, வைரபிள்ளைபட்டி, அரசன்செட்டியப்பட்டி	
3	வார்டின் சாரசரி மக்கள் தொகை	1140	
4	இவ்வார்டில் உள்ள கட்டடங்களின் எண்கள் ( தெரு வாரியாக)	கொன்னையம்பட்டி கட்டிட எண்1 முதல்74 தற்போது 7வது வார்டு	132
		வைரபிள்ளைபட்டி கட்டிட எண்1 முதல் 54 தற்போது 7வது வார்டு	62
		அரசன்செட்டியப்பட்டி கட்டிட எண்.1 முதல் 42 தற்போது 7வது வார்டு	53
		<b>மொத்தம்</b>	<b>247</b>
5	இவ்வார்டில் உள்ள வீடுகளின் எண்ணிக்கை ( தெருவாரியாக)	<b>கொன்னையம்பட்டி :</b> 1A,1B,1C,1D,2,3,3A,3B,3D,3E,7,7A,7B,8A,8A/1,8B,8C,9,9A,10,11A,12,12A,12C,15,15A,18,19,19A,21,24,24A,24B,25,28,28A,30A,30B,31A,32A,32B,33A,33C,34,36,42,43,44,45,45A,46B,46B/1,46C,47,52,53,54,54A,55,55A,56,56A,57,57B,58,58A,59,59B,60,60A,61B,61C,62,62A,63,63A,64,65,72,72A,72B,72C,72c/1,72D,72E,74A,74,75,75A,75B,76C,77,80,76C/2,11A/1,4,10B,76C/1,7C,5A,11B,13,66,54B,44A,53A,3C,4,2A,2B,2C,2D,72F,24A,56B,55B,60B,24C,3F,54E,7B/1,7B/2,47A,72b/1,56C,54F,74B,4D.	132
		<b>வைரபிள்ளைபட்டி :</b> 2A,5,5A,5B,7,8,8A,8B,9,12,13,14,15,15B,16,16A,16B,17,17A,18A,20,21,22,22A,23C,24A,24B,24C/1,24C/1,24D,25,25A,26,12,2,22B,25C,25C/1,14A,2./1,17B,8E,15,6,2B,54A,6,6A,6A,9A,15C,22B.	62
		<b>அரசன்செட்டியப்பட்டி :</b> 1,3,3A/1,1A/1,4A,4B,5,6,6A,7,10,10A,10B,10C,11,14,14A,18,19,21,26,27A,27B,30A,3,34,34B,35,36,36A,36B,37,37A,37B,38,39,40,41,42,42A,43B,43,43A,7A/1,22,25,41A,3A/2,21A,34A,38A,37C,27C.	53
வாரி விதிப்பு செய்யப்படாதவைகள்	26		
	<b>மொத்தம்</b>	<b>273</b>	
6	இவ்வார்டின் எல்லைகள்		
	வடக்கு	11-வது வார்டு கஸ்பா அய்யலூர் களத்து வீடுகள்	
	கிழக்கு	தண்ணிக்கரடு	
	தெற்கு	புத்தூர் கிராம ஊராட்சி	
	மேற்கு	தண்ணிக்கரடு	
7	இவ்வார்டின் மொத்த மக்கள் தொகை	1072	
8	அய்யலூர் உள்ளாட்சி அமைப்பில் உள்ள இவ்வார்டின் மக்கள் தொகை ஒரு வார்டின் மக்கள் தொகையை விட குறைவாகவோ/ கூடதலாகவோ இருப்பின் அதற்கான காரணம்		
9	குறிப்பு		

இடம்  
நாள்

அய்யலூர்

செயல் அலுவலர்/பேரூராட்சி மறு வரையறை அலுவலர்  
அய்யலூர் பேரூராட்சி  
திண்டுக்கல் மாவட்டம்

**பேரூராட்சி/ நகராட்சி/மாநகராட்சி  
வரைவு வார்டு மறு வரையறைக்கான ( Delimitaion) அறிக்கை**


மாவட்டத்தின் பெயர்

திண்டுக்கல்

பேரூராட்சியின் பெயர்

அய்யலூர்

1	வார்டு எண்	14	
2	இவ்வார்டில் உள்ளடங்கிய பகுதிகளின் பெயர்கள்	எ.கோம்பை வடக்கு, எ.கோம்பை தெற்கு	
3	வார்டின் சாரசரி மக்கள் தொகை	1140	
4	இவ்வார்டில் உள்ள கட்டடங்களின் எண்கள் ( தெரு வாரியாக)	எ.கோம்பை (வ) கட்டிட எண்1 முதல் 48 தற்போது 6வது வார்டு	69
		எ.கோம்பை (தெ) கட்டிட எண்.1 முதல் 144 தற்போது 6வது வார்டு	189
		<b>மொத்தம்</b>	<b>258</b>
5	இவ்வார்டில் உள்ள வீடுகளின் எண்ணிக்கை ( தெருவாரியாக)	<b>எ.கோம்பை. வடக்கு .</b> 1,2,3,4,4A,4B,4C,5,5A,8,9,9A,9B,10,11,12,12/1,12A,12B,12C,12D,13,14A,15,16,17,18,19,20,23,26,26A,27,27A,28,28A,29,29A,30,31,32,33,34,34D,35,36,36A/2,37,37A,39,40,40A,41,42A,42A/1,43A,45,45A,46,47,27F,36A/3,36A/1,1B,12/1,42A/2,01/3,13A,48A.	69
		<b>எ.கோம்பை தெற்கு .</b> 2,3,3A,3A/1,4,4A,4B,5,5A,5A/1,6,6A,6B,8A,9,10,10A,12,12A,13,15,17,18,18A,18B,18C,18D,19,20,20A,21,21A,21B,24,28,28A,28A/1,28A/2,28B,29,29A,29A/1,29B,29C,30,31,31A,31A/1,32,33,33A,33A/1,32,33,33A,33A/1,33A/2,33B,33C,34,35,36,37,38,38A,38B,39,40,40B,40C,41,42,45,47,47A/1,47A/1,48,49,49A,50,51A,52,53,54A/1,54A/1,54A/2,54A/3,55,58,61,62,63,63A,65,65A,66,667,67A,68,69,69A,70,71,73,75,78,78A,78B,79,80,81,82,83,84,84A,84B,85,86,86A,87,87A,87B,87D,87E,87G,87H88,88A,88A/1,88A/2,89,90,93,93A,94,95,96,97,98,99,100,101,102,103,104,105,106,107,107A,108,109,109A,110,110A,11,111A,111B,111C,111D,111E,111F,112,114,115,116,117,118,119,121,122,125,126,7A,2,31,0,62A,2F,115A,48,128,127,57A,144,2A,105,0,3B,107B,113,113A,102A,89A.	189
	வரி விதிப்பு செய்யப்படாதவைகள்	30	
	<b>மொத்தம்</b>	<b>288</b>	
6	இவ்வார்டின் எல்லைகள்		
	வடக்கு	சுண்ட மலை	
	கிழக்கு	15-வது வார்டு காக்காயன்பட்டி	
	தெற்கு	பூச்சி திண்ணி மலை	
	மேற்கு	தண்ணிக்கரடு	
7	இவ்வார்டின் மொத்த மக்கள் தொகை	1131	
8	அய்யலூர் உள்ளாட்சி அமைப்பில் உள்ள இவ்வார்டின் மக்கள் தொகை ஒரு வார்டின் மக்கள் தொகையை விட குறைவாகவோ/ கூடதலாகவோ இருப்பின் அதற்கான காரணம்		
9	குறிப்பு		


இடம்  
நாள்

அய்யலூர்

செயல் அலுவலர்/பேரூராட்சி மறு வரையறை அலுவலர்  
அய்யலூர் பேரூராட்சி  
திண்டுக்கல் மாவட்டம்

**பேரூராட்சி/ நகராட்சி/மாநகராட்சி  
வரைவு வார்டு மறு வரையறைக்கான ( Delimitaion) அறிக்கை**

மாவட்டத்தின் பெயர்

திண்டுக்கல்

பேரூராட்சியின் பெயர்

அய்யலூர்

1	வார்டு எண்	15	
2	இவ்வார்டில் உள்ளடங்கிய பகுதிகளின் பெயர்கள்	காக்காயன்பட்டி, பஞ்சந்தாங்கி, புதூர்	
3	வார்டின் சாரசரி மக்கள் தொகை	1140	
4	இவ்வார்டில் உள்ள கட்டடங்களின் எண்கள் ( தெரு வாரியாக)	காக்காயன்பட்டி கட்டிட எண்.1 முதல் 94 தற்போது 5வது வார்டு	172
		பஞ்சந்தாங்கி கட்டிட எண்.1 முதல் 143தற்போது 5வது வார்டு	40
		புதூர் கட்டிட எண்.1 முதல் 51 தற்போது 5வது வார்டு	64
		<b>மொத்தம்</b>	<b>276</b>
5	இவ்வார்டில் உள்ள வீடுகளின் எண்ணிக்கை ( தெருவாரியாக)	<b>காக்காயன்பட்டி :</b> 1,1a,1b,2,9,4,5,7,7A,8,9,10,11,12,12A,13,14,15,16,17,18,18A,19,22,21,24,25,25A,26,26A,26A/1,26A/2,26A/3,27,27/1,28,,28A,29,29A,29B,30,30A,31,32,32A,33,34,35,36,38,39,39A,39B,40,40A,41,41A,41A/1,43,44,45,46,46A,49,50,51,52,53,53A,54,55,55A,56A,56,56A/1,58,59,60,61,62,63,64,65,66,67,68,69,70,71,72,73,71,75,76,77,78,79,79B,79C,80,81,81A,82,83,84,85,86,87,88,89,90,91,92,93,94,94A,95,96,97,98,99,101,102,103,104,105,106,107,108,109,110,111,101A/1,76B,76C,54C54B,8B,8A,98A,99A,99B,8A,8C,8D,127,139,140,19A,109A,52A,64A,91A,15A,43B,40B,64B,64D,19B,54C,51A,51B,96A,24,80A,94A,92A	172
		<b>பஞ்சந்தாங்கி :</b> 1,2,3,3A,3B,3C/1,3C,4,4A,6,7,9,10,11,13,14,15,16,17,20,20AS,20B,20C,21,21A,39C/15,1A,47A,23,53,128,143,99A,3A/1,22/B,23A,21B,21D,21C	40
		<b>புதூர் :</b> 22,23,24,25,26,26A,126A/1,27,28,29,30,30A,30B,30C,31,33,34,34A,35,36,37,37A,40,41,43,43A,44,44A,45,45A,46,46A,47,48,48A,48B,18C,48D,48E,49,49A,50,51,52,37B,38,38A,37B,37C,29A,50A,44B,29C,29D,50B,27A,27B,27C,51C,51E,51B,51A,51D,50B	64
	வரி விதிப்பு செய்யப்படாதவைகள்	<b>20</b>	
	மொத்தம்	<b>296</b>	
6	இவ்வார்டின் எல்லைகள்		
	வடக்கு	சுண்ட மலை	
	கிழக்கு	மாமரத்துப்பட்டி கிராம ஊராட்சி	
	தெற்கு	புத்தூர் கிராம ஊராட்சி	
	மேற்கு	பூச்சி திண்ணி மலை	
7	இவ்வார்டின் மொத்த மக்கள் தொகை	1163	
8	அய்யலூர் உள்ளாட்சி அமைப்பில் உள்ள இவ்வார்டின் மக்கள் தொகை ஒரு வார்டின் மக்கள் தொகையை விட குறைவாகவோ/ கூடதலாகவோ இருப்பின் அதற்கான காரணம்		
9	குறிப்பு		

இடம் அய்யலூர்  
நாள்

செயல் அலுவலர்/பேரூராட்சி மறு வரையறை அலுவலர்  
அய்யலூர் பேரூராட்சி  
திண்டுக்கல் மாவட்டம்