

வரைவு வார்டு மறுவரையறைக்கான (Delimitation) அறிக்கை

மாவட்டத்தின் பெயர் : திண்டுக்கல்

பேரூராட்சியின் பெயர் : பாளையம்

1	வார்டு எண்	1	
2	இவ்வார்டில் உள்ளடக்கிய பகுதிகளின் எண்ணிக்கை	ஏர்வாடிகளத்தூர் காச்சக்காரன்பட்டி மாணிக்கம்பிள்ளையூர்	
3	வார்டின் சராசரி மக்கள் தொகை	1022	
4	இவ்வார்டில் உள்ள வீடுகளின் எண்ணிக்கை (தெருவாரியாக)	ஏர்வாடிகளத்தூர் : தற்போதைய வார்டு எண் - 1 கட்டிட எண்கள். 6A முதல் 71 வரை	135
		காச்சக்காரன்பட்டி : தற்போதைய வார்டு எண் - 1 கட்டிட எண்கள். 1 முதல் 77C வரை	125
		மாணிக்கம்பிள்ளையூர் : தற்போதைய வார்டு எண் - 1 கட்டிட எண்கள். 1 முதல் 13 வரை	13
		வரி விதிக்கப்படாதவை	23
5	இவ்வார்டில் உள்ள கட்டிடங்களின் எண்கள் (தெரு வாரியாக) மொத்த குடியிருப்புகளின் எண்ணிக்கை-296	ஏர்வாடிகளத்தூர் : 66A,6A2,18F,4,5,5A,5B,7,9,9A,9B,11A,11B,14,15,18,18a,19,19A,19B,20,21,22,24,25,25C,25F1,25F2,25N,25X,25W,25V,25T,25,25H,25i,25i1,25K,25L,25M,25q,25p,25T,25E,25F,25G,25R,25Q2,1.1.25Q1,25A,25B,25C,25E,25F3,36A,37,38,38A,39,40,41,41A,42B2,43,44,44A,46,46a,47,48,50,50A,50B,50C,51,52,52A,52A1,53,53A,56A1,54A,54B,55,54C,54C1,54D,57,59,59A,59B,58,60,61,61A,61B,62,63,69,65,66,66A,67,68,66A1,66B1,69,69A,1.1.64,66A2,66A3,66A4,70,64b,64a,18a,18b,18c,18E,18A,18B,19D,74A,56C,69A1,69A2,68A,63C,46D,3E,69a1,54E,59C,71,15D =135	135
		காச்சக்காரன்பட்டி : 1,1a,1b,2,4a,4a1,4a2,4b,4c,6,6a,6b,6c,10,11,12,14,14a,15,15a,15b,17,15c,17a,17b,20,20a,21,22,24,25,25a,25b,26,28,28a,28a1,30,31,31a,32,32b,33,33b,34a,34a1,39,41,39a,42,43,43a,44,45,45a,48,48a1,48a,48b,48c,49,50,52,52a,54,55,55A,57,57a,57a1,57b,59,59a,59b,59c,60,60a,60a1,60a2,60d,64a1,65,65b,67b,67c,69,71,71a,71a1,71a2,72,73,73a1,73a,73a2,74,74a,75a,75b,1.3.75C,75B1,76b,76c,77,77A1,77A2,51a1,81A,81A2,14A,76D,34B,11A,57A6,57A7,76E,75C1,75C2,75C3,75C4,75C5,77,77a,77b,77c =125	125
		மாணிக்கம்பிள்ளையூர் : 1,3,7,8,9,9a,11,12,15a,15a1,15b,15c,13 =13	13
		வரி விதிக்கப்படாதவை	23
	மொத்த குடியிருப்புகளின் எண்ணிக்கை		296
6	இவ்வார்டின் எல்லைகள்		
	வடக்கு	கருங்கல் ஊராட்சி	
	கிழக்கு	கருங்கல் ஊராட்சி	
	தெற்கு	வார்டு - 2 முத்தம்பட்டி ,வார்டு 3 பாளையம்	
	மேற்கு	கோட்டாநத்தம் ஊராட்சி	
7	இவ்வார்டின் மக்கள் தொகை	941	
8	பாளையம் உள்ளாட்சி அமைப்பில் உள்ள இவ்வார்டின் மக்கள் தொகையை விட குறைவாகவோ / கூடுதலாகவோ இருப்பின் அதற்கான காரணம்	-	
9	குறிப்பு	-	

இடம் :

நாள் :

கையொப்பம் :

பெயர் :

பதவி :



இ.மத்தியாஸ்

செயல் அலுவலர்/ மறுவரையறை அலுவலர்
பாளையம் பேரூராட்சி

இணைப்பு - 2(ஈ)

பேரூராட்சி

வரைவு வார்டு மறுவரையறைக்கான (Delimitation) அறிக்கை

மாவட்டத்தின் பெயர் : திண்டுக்கல்

பேரூராட்சியின் பெயர் : பாளையம்

1	வார்டு எண்	2	
2	இவ்வார்டில் உள்ளடக்கிய பகுதிகளின் எண்ணிக்கை	முத்தம்பட்டி கோவில்பட்டி சாலம்பட்டி	
3	வார்டின் சராசரி மக்கள் தொகை	1022	
4	இவ்வார்டில் உள்ள வீடுகளின் எண்ணிக்கை (தெருவாரியாக)	முத்தம்பட்டி : தற்போதைய வார்டு எண் - 2 கட்டிட எண்கள். 1 முதல் 123M வரை	211
		கோவில்பட்டி : தற்போதைய வார்டு எண் - 2 கட்டிட எண்கள். 1 முதல் 49a6 வரை	77
		சாலம்பட்டி : தற்போதைய வார்டு எண் - 2 கட்டிட எண்கள். 1a முதல் 9c2 வரை	27
		வரி விதிக்கப்படாதவை	37
5	இவ்வார்டில் உள்ள கட்டடங்களின் எண்கள் (தெரு வாரியாக) மொத்த குடியிருப்புகளின் எண்ணிக்கை-352	முத்தம்பட்டி : 1,1a1,1a2,1a3,1a4,2,4,4a,5,5a,5b,6a,5A1,7,8,8a,8a 1,8b,8c,8d,9,10,123j,12,16,17,17a1,123k,123K,19h ,19b,123d,22,23,24,25,29,30,32,33,34A1,34a,34b,3 4b1,34b2,37,37a,37b,38,39,40,43,44,44a,44b,45a, 46,46a,46b,47,48,49,50,51a,52,54,55,56,57,61,63, 65,67,67a,67b,67c,68,69a,16,71,75,76,78,81,82,82 a,83a,83,84,84a,87,87a,87a1,87A2,87A3,87A4,87a 5,88,89,90,90a1,90a,91,91a,91A1,91b,91c,96,96a, 96a1,97,97a1,97a2,97b,97b1,2.1.98,101,101a,102 b,102b1,102b2,103,103a,104,105,105a,105a1,106, 107,107a1,107a2,107b,109a,111,112a,113,113a,1 13a1,113a2,113a3,113a4,113a5,113b1,114,113C,1 13C1,114a,114a1,116,116a,116H,123g,116c,160d, 115,116e,116F,116a1,116a2,116a3,116a4,117,118 ,119,119a,120a,120a1,120a2,120A3,120b,120c,12 0d,120d1,120c3,120c4,140,121,121a1,123e,2.1.12 3C4,123C2,123C3,123c,123e,123h,123L,120D6,10 3A2,1A5,123M,1a6,115,114A2,123N,116A5,87A6,4 1,120E,34B3,87A7,87A8,87A9,87A10,113A2A,113 A2B,120B1,16A,16B,120B1,2-2A1,123M =211	211
		கோவில்பட்டி : 1,1a,1a1,1a2,1a3,1a4,1a5,1a6,1a7,1a8,1a9,1a10,5 ,6a,7,8,14a,14b,15,16,16a,16a1,16c,16d,17,17A1,1 9,19b,20,21,21a,23,26,26a,28,29,2.2.29B,29a,31a, 31a1,31a2,31a2,31A4,33,34,37,37a,38,39a,39b,40, 40a,41,47,47a,47b,48a,48b,49,49a,49a1,49a3,49a 2,49a4,49a5,103A3,1A5,21B,16F,16f1,49A6,31a4, 49a2,50,50a,6B1,49A6 =77	77
		சாலம்பட்டி : 1,1a1,1a2,1a3,2,3,3a,3b,3C,3D,5,6,7a,7a1,8,9,9a,9 a1,9a2,7a1,9a3,9C1,7A2,64A,3B2,131A,9c2 =27	27
		வரி விதிக்கப்படாதவை	37
		மொத்த குடியிருப்புகளின் எண்ணிக்கை	352
6	இவ்வார்டின் எல்லைகள்		
	வடக்கு	வார்டு - 1 காச்சக்காரன்பட்டி	
	கிழக்கு	தேவம்மை ஊராட்சி	
	தெற்கு	வார்டு -5 அய்ளாகவண்டனூர், வார்டு -5 வாண்ராயன்பட்டி	
	மேற்கு	வார்டு -3 பாளையம்	
7	இவ்வார்டின் மக்கள் தொகை	1119	
8	பாளையம் உள்ளாட்சி அமைப்பில் உள்ள இவ்வார்டின் மக்கள் தொகையை விட குறைவாகவோ / கூடுதலாகவோ இருப்பின் அதற்கான காரணம்	-	
9	குறிப்பு	-	

இடம் :

நாள் :

கையொப்பம் :

பெயர் :

பதவி :



இமத்தியாஸ்

செயல் அலுவலர்/ மறுவரையறை அலுவலர்

பாளையம் பேரூராட்சி

இணைப்பு - 2(ஈ)

பேரூராட்சி

வரைவு வார்டு மறுவரையறைக்கான (Delimitation) அறிக்கை

மாவட்டத்தின் பெயர் : திண்டுக்கல்

பேரூராட்சியின் பெயர் : பாளையம்

1	வார்டு எண்	3	
2	இவ்வார்டில் உள்ளடக்கிய பகுதிகளின் எண்ணிக்கை	பாளையம் திருச்சி ரோடு	
3	வார்டின் சராசரி மக்கள் தொகை	1022	
4	இவ்வார்டில் உள்ள வீடுகளின் எண்ணிக்கை (தெருவாரியாக)	பாளையம் : தற்போதைய வார்டு எண்- 14 கட்டிட எண்கள். 2 முதல் 1M4 வரை	295
		திருச்சி ரோடு: தற்போதைய வார்டு எண்- 2 கட்டிட எண்கள். 120 முதல் 123c வரை	7
		வரி விதிக்கப்படாதவை	32
5	இவ்வார்டில் உள்ள கட்டிடங்களின் எண்கள் (தெரு வாரியாக) மொத்த குடியிருப்புகளின் எண்ணிக்கை-334	பாளையம் : 2,2B4,3,3,3a,3B,3a1,3a2,2,2a2,3a5,3a3,3a4,3B3,3B2,5,6,7,8a,8a1,8B,14.1.9C3,14.1.9C4,10,10a,11,11a,11a,12a1,12B,12C,12C1,12C1,12C2,12C3,12C1,12C2,12C3,12C4,12C6,12C4,12D,12D1,12D2,12,12a5,12a6,12E,12a4,12L5,12L6,12L7,12L8,12M1,12M2,9C2,12G3,12H5,12H6,12H7,12H8,12H9,12H10,12H11,12H12,12H13,12K,12K1,12K2,12K3,12K4,12K5,12K6,12K7,13,14,14B,12L5,15,16,16A,16A1,17,17a,17C,2A1,2a3,12A7,12A8,12A9,12A10,1,1a,1a2,11K,1L,1/A3,14.1.1m,14.1.1n,14.1.1n1,14.1.1N2,14.1.1N3,14.1.1N4,1B,1D,1D2,1D3,1B1,11G1,1C,1D4,1D5,1D5,1F,1F1,1H,1G,1G1,1G2,1G3,1H6,1G4,1J1,1J2,1G5A,1G5,1J6,1A8,8a2,1GE1,15B1,1H,1G7,1G8,1G9,1G10,1G11,1G12,1H6,1H7,1H8,1H9,1H10,2A3,1C1,1K,1K1,1K2,1K3,1K4,1i,1J,1L1,1L2,1L3,1L4,1i2,2a2,3a1,5B,6a,9a1,9a1,10a,10a1,10B,10B,10B1,10B2,13,13a,13B,14,14A,16,16a,16a1,17,18,19,21,21a,21B,14.1.26A1,14.1.26A2,22,23,24,25,25a,25a1,25a1,25A2,25A3,25A4,25B,26,26C,26a,26a1,26B,28a,28a1,21B1,2A11,2A12,2A13,12D5,1A14,12D6,13A,13B,11C5,14B,1M1,43B,43B1,1M15,2A3,1K9,1N4D,1N4E,1N4F,26E,2600,1M2,9A4,9A5,9A6,1N,1N1,13C,13C1,5A1,5A2,5A3,1F4,5A4,5A5,3A6,3A7,12B1,10B3,H1,12D7,3C,3C1,3A5,3A6,1N3,1J3,1M4,1A2,1B2,29,29B,29c,29d,10B5,1N7,7B,7C,7D,7E,12K,12H14,14.1.k47,14.1.k8,14.1.k9,14.1.k10,14.1.k11,40922,5A8,5A9,5A10,104a,10b3,14.1.9A,12HA,14.K.10,K11,K.12,K.13,14.K.14,14.K.15,14.K.16,10B6,12D3,14.15L,1B3,1B4,1M1,1M2,1M3,1M4 = 295	295
		திருச்சி ரோடு : 121c,122,123,123a,123b,123c,120 = 7	7
		வரி விதிக்கப்படாதவை	32
	மொத்த குடியிருப்புகளின் எண்ணிக்கை	334	
6	இவ்வார்டின் எல்லைகள்		
	வடக்கு	வார்டு - 1 காச்சக்காரன்பட்டி	
	கிழக்கு	வார்டு - 2 முத்தம்பட்டி	
	தெற்கு	வார்டு - 4 பாளையம்	
	மேற்கு	வார்டு - 1 ஏர்வாடிகளத்தூர்	
7	இவ்வார்டின் மக்கள் தொகை	1062	
8	பாளையம் உள்ளாட்சி அமைப்பில் உள்ள இவ்வார்டின் மக்கள் தொகையை விட குறைவாகவோ / கூடுதலாகவோ இருப்பின் அதற்கான காரணம்	-	
9	குறிப்பு	-	


இடம் :

நாள் :

கையொப்பம் :

பெயர் :

பதவி :



இமத்தியாஸ்

செயல் அலுவலர்/ மறுவரையறை அலுவலர்

பாளையம் பேரூராட்சி

இணைப்பு – 2(ஈ)

பேரூராட்சி

வரைவு வார்டு மறுவரையறைக்கான (Delimitation) அறிக்கை

மாவட்டத்தின் பெயர் : திண்டுக்கல்

பேரூராட்சியின் பெயர் : பாளையம்

1	வார்டு எண்	4	
2	இவ்வார்டில் உள்ளடக்கிய பகுதிகளின் எண்ணிக்கை	முஸ்லிம் தெரு பழைய அரவக்குறிச்சி ரோடு	
3	வார்டின் சராசரி மக்கள் தொகை	1022	
4	இவ்வார்டில் உள்ள வீடுகளின் எண்ணிக்கை (தெருவாரியாக)	முஸ்லிம் தெரு : தற்போதைய வார்டு எண்- 15 கட்டிட எண்கள். 60 முதல் 124a வரை	189
		பழைய அரவக்குறிச்சி சாலை : தற்போதைய வார்டு எண்- 14 கட்டிட எண்கள். 26a1 முதல் 59a வரை	75
		வரி விதிக்கப்படாதவை	33
5	இவ்வார்டில் உள்ள கட்டிடங்களின் எண்கள் (தெரு வாரியாக) மொத்த குடியிருப்புகளின் எண்ணிக்கை-297	முஸ்லிம் தெரு : 60,62,62a,62a1,63,64,63A,63A1,63B,65,65a,65A,68a,68a1,68a2,68a3,69,69a1,70,71,72,71a1,71a2,74,74a,74B,76,76a,76a1,77,77a,78,78a,79,79a,81,81a,81a1,81B,81B1,81B2,81B3,82a,83,83a,84,86,86A,86A1,87,87A,88,89A1,90,90A,90A1,91,91A,91B,94,95,96,97,97A,97A1,97C,97C2,97C3,97D,99,99A,100,100A,100B,99B,99B1,100C,100D,100A,100B,100B1,100B2,101A1,101A2,101B3,101B4,101A3,101B,101B1,101B2,102A,102B,103,103A,113A6,103B3,103B4,103B5,103B6,103B7,105,106A,106A1,106A2,106A3,106a4,109,109A,12D,15.1.100C,109B,109C,15.1.103B10,107,110,110A,110B,110A1,110A2,111,111A,112,112A1,113,113A,114A,113A1,113A2,114,113A1,113a3,113A4,113A5,113A6,113B2,113A7,113A8,114,113a1,21D1,112A,113A9,113A10,113A,97E,15.1.113S2,113S1,113B3,113B4,115A1,119/A8,15.3.120A,15.3.120B,15.3.120C,119a7,119A,43,72A1,88A,85,80,107,113B,120D,10.5A,88,101A3,119,74A,74A1,97A2,120,120A,120D,120A1,120A2,74A1,111B,120C1,120C2,121A,121B,121C,14E1.,121A,121A1,121A2,15/01/16,15-124A =189	189
		பழைய அரவக்குறிச்சி சாலை : 26a1,26B,26D2,26E,28,29a,30,31,32C,35a,35B,38,42,42a,42B,42B1,42B2,42B3,42C,42D,42B4,42E,450,42F,42G,43,43C,42C1,42D1,420,42F1,46,48,48a,48a2,48a3,48a4,48A5,48A6,48A7,49,50,51,51A,51a1,51B,51A4,51a2,51a3,52,52a1,52a,52a2,52B,52a3,51A2,52B1,54a2,54,54a,54a1,54B,57a1,57,57a,57B2,57B,57B1,57C,57B3,57B4,58a,59,59a =75	75
		வரி விதிக்கப்படாதவை	33
	மொத்த குடியிருப்புகளின் எண்ணிக்கை	264	
6	இவ்வார்டின் எல்லைகள்		
	வடக்கு	வார்டு - 3 பாளையம்	
	கிழக்கு	வார்டு -5 வாணராயன்பட்டி	
	தெற்கு	வார்டு - 6 கட்டரெட்டியூர்	
	மேற்கு	வார்டு - 6 குள்ளகவுண்டனூர்	
7	இவ்வார்டின் மக்கள் தொகை	945	
8	பாளையம் உள்ளாட்சி அமைப்பில் உள்ள இவ்வார்டின் மக்கள் தொகையை விட குறைவாகவோ / கூடுதலாகவோ இருப்பின் அதற்கான காரணம்		
9	குறிப்பு	-	


இடம் :

நாள் :

கையொப்பம் :

பெயர் :

பதவி :



இ.மத்தியாஸ்

செயல் அலுவலர்/ மறுவரையறை அலுவலர்
பாளையம் பேரூராட்சி

இணைப்பு – 2(ஈ)

பேரூராட்சி

வரைவு வார்டு மறுவரையறைக்கான (Delimitation) அறிக்கை

மாவட்டத்தின் பெயர் : திண்டுக்கல்

பேரூராட்சியின் பெயர் : பாளையம்

1	வார்டு எண்	5	
2	இவ்வார்டில் உள்ளடக்கிய பகுதிகளின் எண்ணிக்கை	வாண்ராயன்பட்டி அயினாகவுண்டனூர் சாணிப்பட்டி	
3	வார்டின் சராசரி மக்கள் தொகை	1022	
4	இவ்வார்டில் உள்ள வீடுகளின் எண்ணிக்கை (தெருவாரியாக)	வாண்ராயன்பட்டி : தற்போதைய வார்டு எண்- 3 கட்டிட எண்கள். 2 முதல் 128a2 வரை	125
		அயினாகவுண்டனூர் : தற்போதைய வார்டு எண்- 3 கட்டிட எண்கள். 1 முதல் 12M வரை	22
		சாணிப்பட்டி : தற்போதைய வார்டு எண்- 3 கட்டிட எண்கள். 1a முதல் 101a வரை	133
		வரி விதிக்கப்படாதவை	68
5	இவ்வார்டில் உள்ள கட்டிடங்களின் எண்கள் (தெரு வாரியாக) மொத்த குடியிருப்புகளின் எண்ணிக்கை-348	வாண்ராயன்பட்டி : 2,3,3a2,3a3,3a,3a1,9A,9a2,9a4,11,11a,11b,12,13,13a,15,13a4,13a3,15a,15b,14,15a2,17,17a,18,19,22,23,23a,23a1,23a2,23a3,23a4,23a5,23a6,23c,23c1,24,25,26,26a,28,28a,28a1,34,34a,34a1,34b,34b1,34b2,34c,34d,35,35a,35a1,35c,36,36a,36a1,36a2,36a4,36a5,36a6,37,38,39,40,40a,40A2,42,42a,43a,43b,44,46a1,49,51,53,57a,57b,3.1.57C,58,59,59a,59a1,60,60a3,62,63,64,65,68,69,70,71,75,76,77,77a,77b,79,79E,79a,80,82a1,82a,92,123a1,123a4,123b,49a,124,123,123a,123A2,82a1,57b1,23B,82B,57F,19A2,570,84a4,52,128a2 =125	125
		அயினாகவுண்டனூர்: 1,2,2a,2b,4,5,5a1,5a,6a,8b,8c,9,11,12,12a,12b,12c,7,7b,12L,8D,12M =22	22
		சாணிப்பட்டி : 1a,1,1a,1a1,1a2,1a3,2,3,2a,2a1,7a,9,9a,10,10a1,10b,10c,11,11A,12,13,14a,14c,16,17,17a,17b,19,19a,20,21,22,23,24,25a,3.3.25B,26,27,30,31,32a,34,34a,35,35D,36,38,38A,38b,38c,38c1,40a,41,43,43a,43b,44,46,47,48,49,50,50a,52,55,55a,56,57,57a1,57a2,57a,59,60,61,62,64,64a,65,66,66a,66b,67,69,69a,69b,69c,69B2,69b1,70,70a,71,73,76,76b,79,79a,81,81a,81a1,82,83,83a,83b,83b1,83c,84,84a,85a,85b,90,91,91a,92a,93,94,94a,94a1,94a2,94a3,97,97a,97b,97c,97d,98,101b,30a,84a1,84a2,84a3,69G,83,101a =133	133
வரி விதிக்கப்படாதவை	68		
	மொத்த குடியிருப்புகளின் எண்ணிக்கை		348
6	இவ்வார்டின் எல்லைகள்		
	வடக்கு	வார்டு - 2 கோவில்பட்டி, வார்டு - 4 பாளையம்	
	கிழக்கு	தேவர்மலை ஊராட்சி	
	தெற்கு	வார்டு - 9 வீரகவுண்டன்பட்டி	
	மேற்கு	வார்டு - 6 அணியாப்பூர்	
7	இவ்வார்டின் மக்கள் தொகை	1106	
8	பாளையம் உள்ளாட்சி அமைப்பில் உள்ள இவ்வார்டின் மக்கள் தொகையை விட குறைவாகவோ / கூடுதலாகவோ இருப்பின் அதற்கான காரணம்	-	
9	குறிப்பு	-	

இடம் :

நாள் :

கையொப்பம் : 

பெயர் : இ.மத்தியாஸ்

பதவி : செயல் அலுவலர்/ மறுவரையறை அலுவலர்
பாளையம் பேரூராட்சி

இணைப்பு - 2(ஈ)

பேரூராட்சி

வரைவு வார்டு மறுவரையறைக்கான (Delimitation) அறிக்கை

மாவட்டத்தின் பெயர் : திண்டுக்கல்

பேரூராட்சியின் பெயர் : பாளையம்

1	வார்டு எண்	6	
2	இவ்வார்டில் உள்ளடக்கிய பகுதிகளின் எண்ணிக்கை	கட்டரெட்டியூர் சிலும்பாகவுண்டனூர் மொச்சக்காயனூர் குள்ளகவுண்டனூர்	அணியாப்பூர்
3	வார்டின் சராசரி மக்கள் தொகை	1022	
4	இவ்வார்டில் உள்ள வீடுகளின் எண்ணிக்கை (தெருவாரியாக)	கட்டரெட்டியூர் : தற்போதைய வார்டு எண்- 13 கட்டிட எண்கள். 1a முதல் 33a9 வரை	56
		சிலும்பாகவுண்டனூர் : தற்போதைய வார்டு எண்- 13 கட்டிட எண்கள். 1 முதல் 54 வரை	81
		மொச்சக்காயனூர் : தற்போதைய வார்டு எண்- 13 கட்டிட எண்கள். 1a2 முதல் 29a3 வரை	45
		குள்ளகவுண்டனூர் : தற்போதைய வார்டு எண்- 13 கட்டிட எண்கள். 1B முதல் 30a3 வரை	40
		அணியாப்பூர் : தற்போதைய வார்டு எண்- 13 கட்டிட எண்கள். 3A முதல் 27C வரை	40
		வாரி விதிக்கப்படாதவை	32
இவ்வார்டில் உள்ள கட்டிடங்களின் எண்கள் (தெரு வாரியாக) மொத்த குடியிருப்புகளின் எண்ணிக்கை-294	கட்டரெட்டியூர் : 1a,1a1,4a,26a2,5a1,5a2,5a,6a,6a1,7a,7a1,7/A2,8,8a,8a1,8a,15a2,16,17,18,19,21a,26a,26B,26a2,26B1,26C1,26C2,27,28,15,13E,13F,15a,15B,26a,28a,28b,6B,8B,6B1,21C,13F2,13a,13B1,26a1,5,26A2,26B,10,2,5,13/01/8a,13/01/a2,13/01/8a1,33a9 =56	56	
	சிலும்பாகவுண்டனூர் : 1,2,4,4a,6,6a,7,7a,8,8a,9,10a,11a,12,12a,13,13a,13a1,16,18,18A,18B,22,23,23a1,23a/2,26a,26B,27,28,30,32,39A1,32a1,32a2,32a3,32a4,36B,36C,38,36C,36D,39,41,42,43,44,48a1,49,51,51a,51B,51C,51C,52,52a,52B,52C,29B,26a,29B1,17B,39a,52C1,45,1B,27A,32A5,7B,1A,14,4A,4A1,15A3,15A4,15A5,15A6,32a5,17B1,13/2/83,54 =81	81	
	மொச்சக்காயனூர் : 1a2,1a3,1a5,1a5a,1a6,2,4,4a,4B,5a,6,6a,7,7a,8,9,10,13,15,16,17,17a,17a1,18,20,20B,20a,21,21a,29B2,23,24,25,26,27,29a,29a1,29B,29a2,1E,29A,30,1A4,30,29A3 =45	45	
	குள்ளகவுண்டனூர் : 1B,1a2,1B2,1C,1D,1a3,6,6a,8,8a,8B,9,9a,9B,9C,13,14,15,16,16a,19,21,21B,21C,21D,22,23,25,26,27,28a,29a,29C,29D,29D1,22a,45,45a,29a3,30a3 =40	40	
	அணியாப்பூர் : 3A,3A1,3B,3B1,3B2,7.3.3/B3,3C,3C1,6c1,4,5A,6,6a,6C,6D,6E,10A,10A1,12,13,14,16,16A,16a1,17,17A,17A1,19,21,27,25A,10B1,3B4,3,07-03-4a1,07-03-4a2,07-03-08,27A,27B,27C =40	40	
		வாரி விதிக்கப்படாதவை	32
		மொத்த குடியிருப்புகளின் எண்ணிக்கை	294
6	இவ்வார்டின் எல்லைகள்		
	வடக்கு	வார்டு - 4 பாளையம்	
	கிழக்கு	வார்டு - 8 பள்ளபட்டி காலனி	
	தெற்கு	வார்டு - 7 சேவகவுண்டன்புதூர்	
	மேற்கு	கரிக்காலி ஊராட்சி	
7	இவ்வார்டின் மக்கள் தொகை	934	
8	பாளையம் உள்ளாட்சி அமைப்பில் உள்ள இவ்வார்டின் மக்கள் தொகையை விட குறைவாகவோ / கூடுதலாகவோ இருப்பின் அதற்கான காரணம்	-	
9	குறிப்பு	-	

இடம் :

நாள் :

கையொப்பம் : 

பெயர் : இ.மத்தியாஸ்

பதவி : செயல் அலுவலர்/மறுவரையறை அலுவலர்

பாளையம் பேரூராட்சி

இணைப்பு - 2(ஈ)

பேரூராட்சி

வரைவு வார்டு மறுவரையறைக்கான (Delimitation) அறிக்கை

மாவட்டத்தின் பெயர் : திண்டுக்கல்

பேரூராட்சியின் பெயர் : பாளையம்

1	வார்டு எண்	7	
2	இவ்வார்டில் உள்ளடக்கிய பகுதிகளின் எண்ணிக்கை	சேவகவுண்டன்புதூர் எஸ்.களத்தூர் எஸ்.புதூர் அப்பேதூர் நகர்	
3	வார்டின் சராசரி மக்கள் தொகை	1022	
4	இவ்வார்டில் உள்ள வீடுகளின் எண்ணிக்கை (தெருவாரியாக)	சேவகவுண்டன்புதூர்: தற்போதைய வார்டு எண்- 12 கட்டிட எண்கள். 6 முதல் 127a1 வரை	104
		எஸ்.களத்தூர் : தற்போதைய வார்டு எண்- 12 கட்டிட எண்கள். 1 முதல் 44a வரை	8
		எஸ்.புதூர் : தற்போதைய வார்டு எண்- 12 கட்டிட எண்கள். 1 முதல் 30a வரை	92
		அப்பேதூர் நகர் : தற்போதைய வார்டு எண்- 11 கட்டிட எண்கள். 80a3 முதல் 90E7 வரை	60
		வரி விதிக்கப்படாதவை	41
5	இவ்வார்டில் உள்ள கட்டடங்களின் எண்கள் (தெரு வாரியாக) மொத்த குடியிருப்புகளின் எண்ணிக்கை-305	சேவகவுண்டன்புதூர் : 6,6a,6B, 10, 13, 13a, 13a, 13B, 16, 16a, 16B, 17B, 19, 12a2, 12a1, 12, 31, 1a, 1B, 4, 6a, 7a, 7B, 8a, 8a1, 9, 9a, 10, 10a, 11, 11a, 12, 17, 18a, 19, 19a, 19a1, 20, 20a, 22, 19a, 19B, 22a, 22B, 22B1, 22C, 23, 24, 25, 25a, 25B, 26B, 26B1, 26C, 26D, 28, 28a, 28a1, 28a2, 28a3, 28a4, 29, 30, 30a, 30a1, 30B, 30C, 30D, 30E, 31, 31B, 31C, 32, 33a, 33B, 33C1, 33C, 33D, 33E, 34, 34a, 38, 38/1, 38/2, 38/3, 38/4, 38/5, 16i, 12.4.14/B5, 16J1, 16/J3, 16/J4, 16/J5, 16/J6, 16/J7, 16/J8, 16/J9, 16/J10, 16/J11, 16/J12, 16/J13, 16i1, 17, 16A1, 127A1 =104	104
		எஸ்.களத்தூர்: 1,4a,9,12a,14,19a,43B,44A =8	8
		எஸ்.புதூர் : 1,2,2a,2a1,2a2,2B,2C,2D,2E,2F,2G,3,4a1,4a4,3B,3C,3C1,4a,4a2,7a,7B,7C,9,9A,9B,9C,9D,9E,10,12a,12a1,14a,14c1,14B,14D,14C,14C1,15,15a,18a,18B,19a,19B,20,20a,21,23,24,25,26,28,28a,28B,28C,29a,29,30,31,32,32a,32a1,33,2G1,34,35,38,39,39a,39B,40,40a,42a,42B,42B1,42B2,42B,42C,43,44,45,46,4a2a,4a3,4a4,4a5,45a,4a2B,4a2C,3A1,9b,446,30A =92	92
		அப்பேதூர் நகர் : 80a3,86G,86G1,80H,80F1,80F2,80J,100,100A,100B,88K,88L,89a,89B1,89F,89H,89i2,89i,89J2,89J1,89i,89N,89C,89D,89B,89E,89E1,89F2,89F1,89E,88a2,90a,90B,90C,90a1,90a2,91F,91F1,91a1,91a2,91a3,91a4,90E,90E1,90E2,90E3,89B5,90A3,90E5.,90E6.,90E7.,90E8.,90E9.,90F,11.95A1,16D14,11/01-80F4,90E5.,90E6.,90E7. =60	60
	வரி விதிக்கப்படாதவை	41	
	மொத்த குடியிருப்புகளின் எண்ணிக்கை	305	
6	இவ்வார்டின் எல்லைகள்		
	வடக்கு	வார்டு - 6 சிலும்பாகவுண்டனூர்	
	கிழக்கு	வார்டு - 8 சாலையூர்	
	தெற்கு	வார்டு - 13 குஜிலியம்பாறை	
	மேற்கு	கரிக்காலி ஊராட்சி	
7	இவ்வார்டின் மக்கள் தொகை	969	
8	பாளையம் உள்ளாட்சி அமைப்பில் உள்ள இவ்வார்டின் மக்கள் தொகையை விட குறைவாகவோ / கூடுதலாகவோ இருப்பின் அதற்கான காரணம்	-	
9	குறிப்பு	-	

இடம் :

நாள் :

கையொப்பம் : 

பெயர் : இ.மத்தியாஸ்

பதவி : செயல் அலுவலர்/ மறுவரையறை அலுவலர்
பாளையம் பேரூராட்சி

இணைப்பு – 2(ஈ)

பேரூராட்சி

வரைவு வார்டு மறுவரையறைக்கான (Delimitation) அறிக்கை

மாவட்டத்தின் பெயர் : திண்டுக்கல்

பேரூராட்சியின் பெயர் : பாளையம்

1	வார்டு எண்	8	
2	இவ்வார்டில் உள்ளடக்கிய பகுதிகளின் எண்ணிக்கை	பள்ளபட்டி காலனி சாலையூர் குஜிலியம்பாறை காலனி மெயின் ரோடு	கரூர்
3	வார்டின் சராசரி மக்கள் தொகை	1022	
4	இவ்வார்டில் உள்ள வீடுகளின் எண்ணிக்கை (தெருவாரியாக)	பள்ளபட்டி காலனி : தற்போதைய வார்டு எண்- 7 கட்டிட எண்கள். 27F முதல் 18 வரை	54
		சாலையூர் : தற்போதைய வார்டு எண்- 12 கட்டிட எண்கள். 2 முதல் 14B8 வரை	51
		குஜிலியம்பாறை காலனி : தற்போதைய வார்டு எண்- 11 கட்டிட எண்கள். 97J முதல் 89F10வரை	138
		கரூர் மெயின் ரோடு : தற்போதைய வார்டு எண்- 11 கட்டிட எண்கள். 80D10 முதல் 91e வரை	68
		வாரி விதிக்கப்படாதவை	16
5	இவ்வார்டில் உள்ள கட்டிடங்களின் எண்கள் (தெரு வாரியாக) மொத்த குடியிருப்புகளின் எண்ணிக்கை-327	பள்ளபட்டி காலனி : 27F,34A,6C,61A,6,11,11a,12,15,15a,72,15a1,19,19a, 7.1.7A1,7A2,7E,16a,1,1a,4,6,7,7G,10,10A,11,11A,12, 12C,12C1A,12A,12B,14,14a,14B,2,7/12C1,2A,2B,19A 2,19A3,19A4,7.1.19A5,19A,14A1,7.1.11/A1,1945,7A5, 7a3,10A2,7/2/14A2,5,18 =54	54
		சாலையூர் : 2,2a1,2a2,2a3,2a4,2B,2B1,4a,4a1,5,8,8a,8B,8C,8D,8 E,13,13a,14a,14B,14C,14B1,15B,15C,15D,16,16a,16a 2,16a1,16B,16B1,16C,16E,16F,16G,16H,16J,16K,16J 2,14B6,20a,6J3,14B5,14B6,16M,16N,17a,9,6J4,14B7, 14B8 =51	51
		குஜிலியம்பாறை காலனி : 10.1.97J,21C,1E,7a,2B3,20a,2D,11.1.2/A9,2a4,2a5,2a 6,3,3a,7A,7a1,9a,9B2,10,11.1.14/C10,29B,37a,33G,1 3,18,11.1.5A,19,19a,25,25a,27,31,31a,31B,32,33,11.1 .2J,11.1.2K,11.1.,11.1.132A2,32A3,33B,33c,11.1.30A, 33a3,87B1,29a,33a,2B2,2a1,6J,1B1,1B2,1B3,90B,11. 1.1B5,89C,89D,89E,89E8,89B,11.1.90A6,11.1.90A7,1 1.1.90A8,11.1.90A9,11.1.90A10,11.1.90A11,11.1.90A 12,11.1.90A13,80H2,80a6,80B2/5,81B5,90D,90E,205, 90C,90C1,90A4,90A5,90d,90d1,80I,80I1,89E10,89E1 1,89D12,89D13,89D14,89D9,89D9A,89D10,89D11,90 A6,80I,95A2/1,95A2/2,25A1,2D,2D1,6D11,6D12,149,1 49A,7A2,79A1,79A2,79A3,90a7,5a7,5aj4,5aj4.1,90C2, 90c3,80b10,80b11,80b12,90a8,95a2,90,90A,90B,90C, 89M1,89F3,89F4,89F5,89F6,89F7,89F8,89F3,80.D12, 91.A7,84E4,90A14,90A15,90A16,89F9,89F10 =138	138
		கரூர் மெயின் ரோடு : 80D10,80C4,80C,80D,80c1,80c2,80D3,80B4,80B5,80 a3,80a4,80a5,80a6,80a,80a1,80B13,80a2,80a1,7a6,7 a7,7a8,7A9,88a1,88an1,88/A6,88aN4,88AN4/1,88an2, 88an3,7A10,7A11,99a2,99a1,92a,93,94,80H1,80a2,80 a3,80a4,92a,92a1,92a2,92A3,92A4,88a,88a1,88a2,88 a3,88a4,88a5,88a6,89D5,89D6,89B7,89D8,89D1,89D 2,89D3,89D4,89,14C/3,91,91a,91b,91c,91d,91e =68	68
		வாரி விதிக்கப்படாதவை	16
		மொத்த குடியிருப்புகளின் எண்ணிக்கை	327
6	இவ்வார்டின் எல்லைகள்		
	வடக்கு	வார்டு -5 வான்ராயன்பட்டி	
	கிழக்கு	வார்டு - 9 வீரகவுண்டன்பட்டி	
	தெற்கு	வார்டு - 11 குஜிலியம்பாறை	
	மேற்கு	வார்டு - 7 எஸ்புதூர்	
7	இவ்வார்டின் மக்கள் தொகை	1039	
8	பாளையம் உள்ளாட்சி அமைப்பில் உள்ள இவ்வார்டின் மக்கள் தொகையை விட குறைவாகவோ / கூடுதலாகவோ இருப்பின் அதற்கான காரணம்	-	
9	குறிப்பு	-	

இடம் :

நாள் :

கையொப்பம் :

பெயர் : இ.மத்தியாஸ்

பதவி : செயல் அலுவலர்/ மறுவரையறை அலுவலர்

பாளையம் பேரூராட்சி

இணைப்பு – 2(ஈ)

பேரூராட்சி

வரைவு வார்டு மறுவரையறைக்கான (Delimitation) அறிக்கை

மாவட்டத்தின் பெயர் : திண்டுக்கல்

பேரூராட்சியின் பெயர் : பாளையம்

1	வார்டு எண்	9	
2	இவ்வார்டில் உள்ளடக்கிய பகுதிகளின் எண்ணிக்கை	வீரகவுண்டன்பட்டி சேவகவுண்டச்சிபட்டி கூட்டக்காரன்பட்டி மஞ்சாநாயக்கனூர்	
3	வார்டின் சராசரி மக்கள் தொகை	1022	
4	இவ்வார்டில் உள்ள வீடுகளின் எண்ணிக்கை (தெருவாரியாக)	வீரகவுண்டன்பட்டி : தற்போதைய வார்டு எண்- 4 கட்டிட எண்கள். 2a முதல் 45B1 வரை	91
		சேவகவுண்டச்சிபட்டி : தற்போதைய வார்டு எண்- 4 கட்டிட எண்கள். 1a முதல் 31c வரை	45
		கூட்டக்காரன்பட்டி : தற்போதைய வார்டு எண்- 4 கட்டிட எண்கள். 1a2 முதல் 105 வரை	134
		மஞ்சாநாயக்கனூர் : தற்போதைய வார்டு எண்- 5 கட்டிட எண்கள். 5a முதல் 13c வரை	13
		வாரி விதிக்கப்படாதவை	30
5	இவ்வார்டில் உள்ள கட்டடங்களின் எண்கள் (தெரு வாரியாக) மொத்த குடியிருப்புகளின் எண்ணிக்கை-313	வீரகவுண்டன்பட்டி : 2a,2a1,2b,2b1,2b2,5a,6,7,9,9a,9a1,10,11a,14,15,15 a,21,21c,21d,22,22a,22b,23a,23b,24,24a,27a,31,32, 33,34,34a,33a,34a1,35,36,37,38,40,41,42,43,44,44a ,45,4.1.45B,45a,46,47,48,49,50,52,52a,54,55,4.1.55 A,56,61,63,65,65b,67,67a,67a1,67b,68,68a,70,71,71 a,72,73,73a,74,74a,75A1,75,75a,75b,76,76c,76d,76 e,76h,24B,74A1,41A,76D1,75B1,45B1 =91	91
		சேவகவுண்டச்சிபட்டி : 1a,1b,1b1,1b2,1E,1b3,1c,1b4,1d,4,5,7,7A,8,8a,11a,1 4b,15a,15a1,16,18,20,20A,21,21a,21a2,15a2,24,24a ,27a,27a,31,31a,32,35,36a,36b,37,38,38a,38a2,38a 3,38a4,27b,31C =45	45
		கூட்டக்காரன்பட்டி : 1a2,1a,1b,2,3,4,4a,4b,4c,4d,4G,4a1,4e,4i,4F,4a1,6,6 a,6b,7,8,8a,8b,9,9a,9b,9a1,9a2,9a4,10,10a,10b,10c, 10d,11,12,13a,14,15,15a,15b,15c,15d,15d1,15e,15f, 15c,4.3.15/C1,20,20a,20b,20c,25,26,27,27a,29,30,3 6,37,37a,39,42,47A,48,49,50,50b,51,51a,52,55,56,6 0,58,61,62,63,67,69,71,72,74,75,4.3.75A,76,77,77a, 77b,82,82,83,83a,47,77c,32,89a,89b,89,89b1,91,92a ,93,93a,94,94a1,96,96a,96b,99,100,89c,89d,100a,10 3,104,105,105a,105a1,105b,66,9a,9a1,9a2,4b1,26A, 4b2,10e,10f,10G,26B,36A,14D,105 =134	134
		மஞ்சாநாயக்கனூர் : 5a,6,7,7a,7c,7a1,9,10,11,12,13,13a,13c =13	13
		வாரி விதிக்கப்படாதவை	30
		மொத்த குடியிருப்புகளின் எண்ணிக்கை	313
6	இவ்வார்டின் எல்லைகள்		
	வடக்கு	வார்டு - 5 சாணிப்பட்டி	
	கிழக்கு	செம்பியந்தத்தம் ஊராட்சி	
	தெற்கு	வார்டு - 10 சித்தலபள்ளி	
	மேற்கு	வார்டு - 8 பள்ளப்பட்டி காலனி, வார்டு - 10 காட்டநாயக்கன்பட்டி	
7	இவ்வார்டின் மக்கள் தொகை	995	
8	பாளையம் உள்ளாட்சி அமைப்பில் உள்ள இவ்வார்டின் மக்கள் தொகையை விட குறைவாகவோ / கூடுதலாகவோ இருப்பின் அதற்கான காரணம்	-	
9	குறிப்பு	-	

இடம் :

நாள் :

கையொப்பம் : 

பெயர் : இ.மத்தியாஸ்

பதவி : செயல் அலுவலர்/மறுவரையறை அலுவலர்
பாளையம் பேரூராட்சி

இணைப்பு – 2(ஈ)

பேரூராட்சி

வரைவு வார்டு மறுவரையறைக்கான (Delimitation) அறிக்கை

மாவட்டத்தின் பெயர் : திண்டுக்கல்

பேரூராட்சியின் பெயர் : பாளையம்

1	வார்டு எண்	10	
2	இவ்வார்டில் உள்ளடக்கிய பகுதிகளின் எண்ணிக்கை	பாப்பாநாயக்கனூர் சித்தலபள்ளி விராலிபட்டி பண்ணைக்காரன்பட்டி உரல்உருட்டிபட்டி காட்டமநாயக்கன்பட்டி இலுப்பப்பட்டி	
3	வார்டின் சராசரி மக்கள் தொகை	1022	
4	இவ்வார்டில் உள்ள வீடுகளின் எண்ணிக்கை (தெருவாரியாக)	பாப்பாநாயக்கனூர் : தற்போதைய வார்டு எண்- 5 கட்டிட எண்கள். 2 முதல் 14 வரை	14
		சித்தலபள்ளி : தற்போதைய வார்டு எண்- 5 கட்டிட எண்கள். 1 முதல் 9D வரை	11
		விராலிபட்டி: தற்போதைய வார்டு எண்- 5 கட்டிட எண்கள். 1 முதல் 44 வரை	45
		பண்ணைக்காரன்பட்டி : தற்போதைய வார்டு எண்- 5 கட்டிட எண்கள். 1 முதல் 23a வரை	32
		உரல்உருட்டிபட்டி : தற்போதைய வார்டு எண்- 5 கட்டிட எண்கள். 1 முதல் 15a வரை	25
		காட்டமநாயக்கன்பட்டி: தற்போதைய வார்டு எண்- 5 கட்டிட எண்கள். 1 முதல் 61a1 வரை	88
		இலுப்பப்பட்டி : தற்போதைய வார்டு எண்- 7 கட்டிட எண்கள். 3 முதல் 57a வரை	105
		வரி விதிக்கப்படாதவை	32
5	இவ்வார்டில் உள்ள கட்டிடங்களின் எண்கள் (தெரு வாரியாக) மொத்த குடியிருப்புகளின் எண்ணிக்கை-352	பாப்பாநாயக்கனூர் : 2,3,4,5,7,8,9,9a,10,5.1.10/a,11,11b,41E,14 =14	14
		சித்தலபள்ளி : 1,2,3,4,4a,4b,5,6,5.3.6A1,9c,9D =11	11
		விராலிபட்டி : 1,1a,3,4,5,5a,5a1,6A,6,7,8,10,11,12,14,15,17,18,19,19 a,21,23,24,25,25b,26,27,27a,27a1,27a2,27a3,27a4,27 a5,28,28a1,28B1,24a,5b,5,23a,23b,23d,7c,24A,44 =45	45
		பண்ணைக்காரன்பட்டி : 1,10,2,3,5,5a,5.5.5A1,4c,4b,5a,6,8,9,11,12,13,14,15,16 ,17,18,18A,18A1,19,20,22,23,5.5.23A,25a,4d,5,23a =32	32
		உரல்உருட்டிபட்டி : 1,2,3,4,4A,4b,7,10,12,13,14,14B,15,13a,4a1,27a,14a,4 c,14c,2A,27B,13a1,13a2,15,15A =25	25
		காட்டமநாயக்கன்பட்டி : 1,1b,1a,3,4,6a,6a1,7a,7b,8,6z,11,11a,11b,11c,12a,12a 1,12a2,12b,12b1,13,13a,13A1,13A2,14,16,16a,17a,16 A1,16b,16c,16c1,16d,16e,16f,20,20a,20b,21,23,24,26, 32,35,36,37,37a,41,42,43,46,45,47,47a,49b,49c,13a1, 41c1,12a2,12a3,11c1,11d,12d,16f,12a5,7b,6a1,12c,12 a3,12b2,12b3,41D,11D1,13A2,12B4,12B5,52a,52b1,5 2b,52a1,54,55,55a,56,61,61a,61b,61a1 =88	88
இலுப்பப்பட்டி : 3,4,5,6B,6C,6D,7,7A,59A,7B,8,8A,8B,9,10,12,13,13A,1 3A1,14,14a,14B,15,15a,15B,17,17A,17B,21,22,23,24A ,25,26,27A,7.1.28,31,32,32A,34,35,36A,38,40,40,41,42 ,45,46,47,48,49,49A,50,52,53,54,53A,50,54A,54B,54B 1,56,57,58,7.1.58A3,58A1,59,60,61,62A,61a2,62A3,40 ,49C1,58A1,58A2,41A,8A,7.1.6/B3,7.1.6B4,3A,6B,9,9a ,12C2,10,12a1,19a1,7a,7B,7C,7a1,17,20,20a,20a1,19 A4,50a,28a1,15D,36A1,28A2,7-2a,57A =105	105		
		வரி விதிக்கப்படாதவை	32
		மொத்த குடியிருப்புகளின் எண்ணிக்கை	352
6	இவ்வார்டின் எல்லைகள்		
	வடக்கு	வார்டு - 8 பள்ளபட்டி காலனி	
	கிழக்கு	வார்டு - 9 சேவகவுண்ட்ச்சிபட்டி	
	தெற்கு	வார்டு - 15 இராமகிரி	
	மேற்கு	வார்டு - 11 குஜிலியம்பாறை	
7	இவ்வார்டின் மக்கள் தொகை	1119	
8	பாளையம் உள்ளாட்சி அமைப்பில் உள்ள இவ்வார்டின் மக்கள் தொகையை விட குறைவாகவோ / கூடுதலாகவோ இருப்பின் அதற்கான காரணம்	-	
9	குறிப்பு	-	

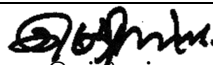
இடம் :

நாள் :

கையொப்பம் :

பெயர் :

பதவி :



இ.மத்தியாஸ்

செயல் அலுவலர்/ மறுவரையறை அலுவலர்

பாளையம் பேரூராட்சி

இணைப்பு – 2(ஈ)

பேரூராட்சி

வரைவு வார்டு மறுவரையறைக்கான (Delimitation) அறிக்கை

மாவட்டத்தின் பெயர் : திண்டுக்கல்

பேரூராட்சியின் பெயர் : பாளையம்

1	வார்டு எண்	11	
2	இவ்வார்டில் உள்ளடக்கிய பகுதிகளின் எண்ணிக்கை	குஜிலியம்பாறை	
3	வார்டின் சராசரி மக்கள் தொகை	1022	
4	இவ்வார்டில் உள்ள வீடுகளின் எண்ணிக்கை (தெருவாரியாக)	குஜிலியம்பாறை : தற்போதைய வார்டு எண்- 9 கட்டிட எண்கள். 7a முதல் 86D10 வரை வரி விதிக்கப்படாதவை	318 0
5	இவ்வார்டில் உள்ள கட்டிடங்களின் எண்கள் (தெரு வாரியாக) மொத்த குடியிருப்புகளின் எண்ணிக்கை- 318	குஜிலியம்பாறை : 7a,7B,7C,7D,8,9,9a,9B,9C,9D,9E,9F,10a,9.1.9F2,11,12B,12,12a,14,15,16,16a,17a,17a1,17a2,18,19a,19B,19C,19D,17a3,20,20a,20,21,21A,69C,22,22a,23,23a,23B,24a,24B,24C,28,29,29a,30,30a,30B,31a,32,33,35,38,38a,38B,39,40,43,41,41a,42,42a,9.1.42D,44a,40a,40B,45,43AN,84a12,84a13,84a14,84a15,45a,45B,45C,45E,45F,45G,45H,45i,45J,45K,45K1,45K2,45K3,45K4,88,82,45K6,45J1,45J2,66a,80a,84a3,84B4,84a5,84a6,84a7,84a8,84a9,84B1,84B2,84C3,84B3,84C,84C1,84C2,84C3,84D,84D1,84D2,84D3,84D5,84D6,84D7,84D8,84D9,84D10,84D11,84D12,84D13,84D14,84D4,17C,18B3,18C,18C1,18C2,18C3,18C4,18C5,18C6,18C7,18C8,18C9,18C10,18C11,18C12,21a,21a1,21a2,34G12,34G11,33G13,21B,21a,21B2,9.1.21A4,9.1.21A5,9.1.21A6,22,9.1.22A,9.1.22A1,9.1.22A2,23,24,25,26,27,28,49,50a,52,53,54,57,57a,59a1,59a2,62,63B,63A,65,66,66B,70,70a,70a1,70a2,70a3,70a5,64A,64B,64C,71,71a,71B,71B1,71D,71E,71E1,71E2,71F,71G,86B,97a1,71H,74a,74,74a,75,75a,75a2,75a,75B,75C,75D,76,9.1.78A,78A3,79,80,81,82,82a,82a1,83,83a,84a,84A10,147C6,147C7,149AN,84E,84E2,84E4,84F,85,85a1,85a2,85a3,85a4,85a5,85a6,85a7,85a8,85a9,85a10,85a13,85a14,85a,85B,85a1,85C,85a2,86C,86C1,86C2,86C3,86a,86B,87,87A,87a1,2B1,86D3,87a,87B,87C,87D,87E,87F,78a4,78a5,78a6,29F,86D6,86D7,86D8,87A,86k,84K,84K1,84B,86D,84K,84K1,84K2,84A10,86D10,95a1,84G,84A11,86D10,24E,78B10,78A11,87A1,84K,84K1,34A11,39C3,84a12,18B4,18B5,84a2,84,149E,87B1,7B,7B3,84A10,88,84B5,84E9,67A,9.60.B6,89,09/01/89A,89B,89C,41,41A,41B,41C =318	318 0
		மொத்த குடியிருப்புகளின் எண்ணிக்கை	318
6	இவ்வார்டின் எல்லைகள்		
	வடக்கு	வார்டு – 8 குஜிலியம்பாறை ஏ.டி காலனி	
	கிழக்கு	வார்டு – 10 இலுப்பப்பட்டி	
	தெற்கு	வார்டு – 14 கொல்லப்பட்டி	
	மேற்கு	வார்டு – 12 குஜிலியம்பாறை	
7	இவ்வார்டின் மக்கள் தொகை	1011	
8	பாளையம் உள்ளாட்சி அமைப்பில் உள்ள இவ்வார்டின் மக்கள் தொகையை விட குறைவாகவோ / கூடுதலாகவோ இருப்பின் அதற்கான காரணம்	-	
9	குறிப்பு	-	

இடம் :

நாள் :

கையொப்பம் :

பெயர் : இ.மத்தியாஸ்

பதவி : செயல் அலுவலர்/ மறுவரையறை அலுவலர்

பாளையம் பேரூராட்சி



இணைப்பு – 2(ஈ)

பேரூராட்சி

வரைவு வார்டு மறுவரையறைக்கான (Delimitation) அறிக்கை

மாவட்டத்தின் பெயர் : திண்டுக்கல்

பேரூராட்சியின் பெயர் : பாளையம்

1	வார்டு எண்	12	
2	இவ்வார்டில் உள்ளடக்கிய பகுதிகளின் எண்ணிக்கை	குஜிலியம்பாறை காளியம்மன் கோவில் தெரு	
3	வார்டின் சராசரி மக்கள் தொகை	1022	
4	இவ்வார்டில் உள்ள வீடுகளின் எண்ணிக்கை (தெருவாரியாக)	குஜிலியம்பாறை : தற்போதைய வார்டு எண்- 10 கட்டிட எண்கள். 97 முதல் 222C வரை	259
		காளியம்மன் கோவில் தெரு : தற்போதைய வார்டு எண்- 9 கட்டிட எண்கள்.29 முதல் 78a2 வரை	59
		வரி விதிக்கப்படாதவை	25
5	இவ்வார்டில் உள்ள கட்டடங்களின் எண்கள் (தெரு வாரியாக) மொத்த குடியிருப்புகளின் எண்ணிக்கை-343	குஜிலியம்பாறை : 97,97a,97B,84B,9.1.84C,9.1.84D,46,47,49,50,49a,50a, 53a,53B,82A1,54,55,56,9.1.56A2,90,56A,57,58A,59A, 60a,60a1,60A2,60B,61,61A,65A,65B,135A3,10.1.136 D,65C,65D,66,68,67A,67A,67A2,67B,67B1,67B2,71a, 71B,111,112,114,115,116,117,118,120,121,125/1,73,7 3A,119,199A,73B1,78,79,80,81a,81B,82,89,91,92,92a, 92/13,94,10.1.94D,10.1.94E,94a,96,97,97a,103,98,10 2,102a,102B,102D,104,107,108A,108a1,108B,108,109 a,121a,10.1.121D,131,131a1,131B,131C,31D,133a,13 3B,135,135a,135C,135a1,135a2,135B,136,136a,139,1 39a,141,144,144a,144a1,144B,144D,145A,145B,145C ,147,147a,147B,147C,147D,147F,147B,147C1,147C2, 147C3,147C4,147E,148,10.1.131L,10.1.131K,149,149 a,149B,147C5,147C6,151,154,156,156a,157,135B3,1 0.1.135B4,158,158a,158B,159,160a,160B,160C,162,1 64a1,164a2,164a3,212a4,169a1,163,164,165,167,169 ,168,168A,170,84i2,175,177,170B2,170B/1,177a3,175 a,178,179,179a,179a1,179B,179a2,179C,179D,179E, 180,180a,181,182,182a,182a1,182a2,182a3,183,184, 185A4,185A5,185A6,185a3,187,186A,181/A3,181A1,1 81A2,188,188a,189,190,190a,190B,190C,190D,192,1 92a,192a1,192a2,192a3,191,195D2,147G,212B12,136 D,212C11,219,219A,219A1,219A2,148,148A,212E,21 2J,212J1,90a,90a1,97d,212m,195D5,195D6,195D3,19 5D4,139A1,70A1,217,216A4,216A5,216A6,73C,223,2 23a,223b,195E,195E1,170C,170C1,212N,178A,178A1 ,178A2,222B,222C =259	259
		காளியம்மன் கோவில் தெரு : 29,29A1,29A2,30,78A1,84H,84H1,84i,84i1,84F,9.1.84 J,9.1.84J1,9.1.84J2,9.1.84J3,9.1.84J4,31,34a,34a1,34 a2,34a3,34a4,34a5,34B,34C,34D,34E,34F,34G,35,35 a,36,37,38,39,39a1,39a2,41,41a,41B,42,42a,43,43a,4 4,45,45a,46,48a1,48a2,48a3,9.1.63E,43B,75e,75e1,7 5e2,75f,78,78a,78a2 =59	59
		வரி விதிக்கப்படாதவை	25
	மொத்த குடியிருப்புகளின் எண்ணிக்கை		343
6	இவ்வார்டின் எல்லைகள்		
	வடக்கு	வார்டு - 8 குஜிலியம்பாறை ஏ.டி காலனி	
	கிழக்கு	வார்டு - 11 குஜிலியம்பாறை	
	தெற்கு	வார்டு - 14 கொல்லபட்டி	
	மேற்கு	வார்டு - 13 குஜிலியம்பாறை	
7	இவ்வார்டின் மக்கள் தொகை	1090	
8	பாளையம் உள்ளாட்சி அமைப்பில் உள்ள இவ்வார்டின் மக்கள் தொகையை விட குறைவாகவோ / கூடுதலாகவோ இருப்பின் அதற்கான காரணம்	-	
9	குறிப்பு	-	

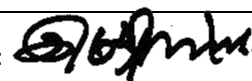
இடம் :

நாள் :

கையொப்பம் :

பெயர் :

பதவி :



: இ.மத்தியாஸ்

: செயல் அலுவலர்/ மறுவரையறை அலுவலர்

பாளையம் பேரூராட்சி

இணைப்பு – 2(ஈ)

பேரூராட்சி

வரைவு வார்டு மறுவரையறைக்கான (Delimitation) அறிக்கை

மாவட்டத்தின் பெயர் : திண்டுக்கல்

பேரூராட்சியின் பெயர் : பாளையம்

1	வார்டு எண்	13	
2	இவ்வார்டில் உள்ளடக்கிய பகுதிகளின் எண்ணிக்கை	குஜிலியம்பாறை கம்புகுத்தியூர்	
3	வார்டின் சராசரி மக்கள் தொகை	1022	
4	இவ்வார்டில் உள்ள வீடுகளின் எண்ணிக்கை (தெருவாரியாக)	குஜிலியம்பாறை : தற்போதைய வார்டு எண்- 11 கட்டிட எண்கள். 1 முதல் 100a வரை	248
		கம்புகுத்தியூர் : தற்போதைய வார்டு எண்- 10 கட்டிட எண்கள். 212e முதல் 174j வரை	65
		வரி விதிக்கப்படாதவை	36
5	இவ்வார்டில் உள்ள கட்டிடங்களின் எண்கள் (தெரு வாரியாக) மொத்த குடியிருப்புகளின் எண்ணிக்கை-349	குஜிலியம்பாறை : 1,2,3,4,5,6,6a,6B,6C,6D,6E,6F,6G,6H,6i,6J,6K,6L,7,1a,1a1,1a2,1a3,5a,5a1,5a2,5a3,5a4,5a5,5a6,5a8,5a9,5a10,6a1,6A4,6a3,6a2,5a,5B,5C,5D,6K1,5,5a,5A1,5A2,5A3,5A4,6a,6B,100,6J,6J1,100A,100B,100C,100D,6F2,6G,6H,6i,6i1,15E,15E3,16,16A,16A1,16A2,16A3,16A4,16A5,15C1,15C2,15C3,15C4,15C5,80B4,80B,14/C1,14C2,80B3,80/B7,278,278A1,278A2,278A3,278A4,101,102,103,104,105,89,80D9,99a1,95,96,97,98,99,99a3,88L1,80B1,80C,80C1,80C2,80B2,89f2,6K,6K1,80F1,95A2,6D2,6D1,6D3,6D8,6D7,6C,7H,80B4,80B5,7JB,14B/4,14/B16,96,96A,96B,97,97A,97C,97D,89J,89A,86G2,15C,11/6A,6D,80A9,204,97F,900,212B9,212B10,5A3,7H3,212K5,212K6,212K7,11.1.80F,11.1.80F1,90d2,80H,80H1,80H2,6D9,6D10,95D,84E,80J,80J1,80J2,1B5,95K,95L,95L1,6j6,6j7,6j8,6j9,6j10,32A5,88A10,80V5,95M,95M1,95M2,95M3,32B,32B1,32B2,14C5,90E4,96A,14C4,14C5,14c6,6D12,89D16,89D17,89D18,7H4,80B2,80A6,89M,80F3,81A5,16N,89D14,89D15,89D16,16D13,1E.1,1E.2,1E.3,1E.4,80b13,95a1,8H20,88A7,6L1,6L2,95b1,95b2,9b3,9b4,89A1,89A2,100A,95c,93a1,11.2D1,11/02/12,11/02/13,174J1,95a11,11.150A,11/01/12,11.2E,97A4,11.6N,11/01/12,11/01/13,105B,11/01/96,79A4,11.1.95N1,11.1.95N2,11/01/95N3,11.1.95N4,11/01/12,89F,89G,11/96,11.90c2,225,224,100,100A =248	248
		கம்புகுத்தியூர் : 212E,212B8,212B9,212C8,212B7,212B10,126,174/2,212C6,21a,195C4,212C4,212C5,212C10,212C9,112C,174a,144C,213G,174/1,212a19,224,212G,212C,212,212E,212F1,195C2,213C,10.1.215,215A1,218,218a,218a1,219B,219C,221,222a,174G,212J,212C11,174H,169A,108C,147A2,195E3,196D,213F1,212C12,213C13,214C14,102E,212B12,60B3,66A,212A19,222C,191B,191C,191D,160D,160E,160E;1,212A16,174J =65	65
		வரி விதிக்கப்படாதவை	36
	மொத்த குடியிருப்புகளின் எண்ணிக்கை		349
6	இவ்வார்டின் எல்லைகள்		
	வடக்கு	வார்டு - 7 அம்பேத்கர் நகர்	
	கிழக்கு	வார்டு - 12 குஜிலியம்பாறை	
	தெற்கு	வார்டு -14 கம்புகுத்தியூர்	
	மேற்கு	கரிக்காலி ஊராட்சி	
7	இவ்வார்டின் மக்கள் தொகை	1109	
8	பாளையம் உள்ளாட்சி அமைப்பில் உள்ள இவ்வார்டின் மக்கள் தொகையை விட குறைவாகவோ / கூடுதலாகவோ இருப்பின் அதற்கான காரணம்		
9	குறிப்பு		

இடம் :

நாள் :

கையொப்பம் :

பெயர் : இ.மத்தியாஸ்

பதவி : செயல் அலுவலர்/ மறுவரையறை அலுவலர்

பாளையம் பேரூராட்சி

இணைப்பு - 2(ஈ)

பேரூராட்சி

வரைவு வார்டு மறுவரையறைக்கான (Delimitation) அறிக்கை

மாவட்டத்தின் பெயர் : திண்டுக்கல்

பேரூராட்சியின் பெயர் : பாளையம்

1	வார்டு எண்	14	
2	இவ்வார்டில் உள்ளடக்கிய பகுதிகளின் எண்ணிக்கை	கொல்லபட்டி பொம்மாநாயக்கன்பட்டி திண்டுக்கல் கரூர் மெயின் ரோடு கம்புகுத்தியூர் 2	
3	வார்டின் சராசரி மக்கள் தொகை	1022	
4	இவ்வார்டில் உள்ள வீடுகளின் எண்ணிக்கை (தெருவாரியாக)	கொல்லபட்டி : தற்போதைய வார்டு எண்- 8 கட்டிட எண்கள். 1 முதல் 78A வரை	64
		பொம்மாநாயக்கன்பட்டி : தற்போதைய வார்டு எண்- 8 கட்டிட எண்கள். 1 முதல் 47A வரை	72
		திண்டுக்கல் கரூர் மெயின் ரோடு : தற்போதைய வார்டு எண்- 10 கட்டிட எண்கள். 192B முதல் 212A4A வரை	75
		கம்புகுத்தியூர் 2 : தற்போதைய வார்டு எண்- 10 கட்டிட எண்கள். 212A17 முதல் 215 வரை	52
		வாரி விதிக்கப்படாதவை	31
5	இவ்வார்டில் உள்ள கட்டிடங்களின் எண்கள் (தெரு வாரியாக) மொத்த குடியிருப்புகளின் எண்ணிக்கை-294	கொல்லபட்டி : 1,2,2a,42A,5a,5a2,8,9,9a,10,10a,10D,10B,11a,11b,1 4,14a,14b,16,17,18,18A,8.1.18A1,21,23,23a,25,25a, 25a1,25A2,25A3,26,28,29,29a,29B,29a1,31,31a,31a 1,31B,31,33,33a,33B,33B1,33B2,34,37a1,37a2,37a3 ,37a4,42,41,41B,41C,43,21a,21a1,22,22a,25,44,78A =64	64
		பொம்மாநாயக்கன்பட்டி : 1,1B,1C,2,3,3a,4,5,6,8.2.5A1,8.2.5A2,6a,6b,7,7a,11, 12,12a,12a1,12a2,12b,12a1,13a,14c,15a,15a1,16,17 ,18,19,20,20a,2,20a1,24a,24b1,24c,27,29,29a1,29a, 29a1,30,31,31a,32,34,35,8.2.35A1,36,38,38a,41,10, 10a,11,14c1,41a,41A1,8.3.41A2,8.2.43,41A3,44,44 A,29,25A4,44,8.3.44,08.2.44,8.2.45,8.2.46,08/02/47 A = 72	72
		திண்டுக்கல் கரூர் மெயின் ரோடு : 192B,193a,193b,193c,193c1,193c2,193c3,193c4,19 3c5,194,195,195a1,195,195B,195E1,195E2,147C6, 196,195/C5,195C1,195C1,195C3,195C,195C1,195D 2,195,195D1,195,196,197,198,199,200,201,202,203, 204,205,206,207,208,209,210B2,210B3,210B4,210B 5,210B6,210/1,210/2,210B,210B1,210B2,210B3,210 D1,210D2,211C3,211C4,211C5,211D,211D1,211D2, 211a,211B,211B1,211C1,212a,212a1,212a2,212a3, 212a4,212a5,212D,212D1,212a4,212A4A =75	75
கம்புகுத்தியூர் 2 : 212a17,212a18,223A,223A1,212a,223A,212a6,212a 7,212a8,212a9,212a12,212a12,212a13,212a14,212 a15,212E,212E1,212a10,212a11,212F,212K3,212K3 ,212K4,212K,223,213,223A,213a,212i,223a2,195C5, 212H,212aH,212a3,212B,212B1,212C1,212C2,212B 2,212C3,212J,195C6,195C7,212A1,212A,195C5,216 ,216A2,216A2,216a3,214,215 =52	52		
		வாரி விதிக்கப்படாதவை	31
		மொத்த குடியிருப்புகளின் எண்ணிக்கை	294
6	இவ்வார்டின் எல்லைகள்		
	வடக்கு	வார்டு - 12 குஜிலியம்பாறை, வார்டு - 11 குஜிலியம்பாறை	
	கிழக்கு	வார்டு - 15 இராமகிரி ஆர்சி காலனி	
	தெற்கு	வடுகம்பாடி ஊராட்சி	
	மேற்கு	சின்னலுப்பை ஊராட்சி	
7	இவ்வார்டின் மக்கள் தொகை	934	
8	பாளையம் உள்ளாட்சி அமைப்பில் உள்ள இவ்வார்டின் மக்கள் தொகையை விட குறைவாகவோ / கூடுதலாகவோ இருப்பின் அதற்கான காரணம்	-	
9	குறிப்பு	-	

இடம் :

நாள் :

கையொப்பம் : 

பெயர் : இ.மத்தியாஸ்

பதவி : செயல் அலுவலர்/ மறுவரையறை அலுவலர்
பாளையம் பேரூராட்சி

இணைப்பு – 2(ஈ)

பேரூராட்சி

வரைவு வார்டு மறுவரையறைக்கான (Delimitation) அறிக்கை

மாவட்டத்தின் பெயர் : திண்டுக்கல்

பேரூராட்சியின் பெயர் : பாளையம்

1	வார்டு எண்	15	
2	இவ்வார்டில் உள்ளடக்கிய பகுதிகளின் எண்ணிக்கை	இராமகிரி ஆர் சி காலனி	இராமகிரி
3	வார்டின் சராசரி மக்கள் தொகை	1022	
4	இவ்வார்டில் உள்ள வீடுகளின் எண்ணிக்கை (தெருவாரிளாக)	இராமகிரி : தற்போதைய வார்டு எண்- 6 கட்டிட எண்கள். 1 முதல் 96எ3 வரை	213
		இராமகிரி ஆர் சி காலனி : தற்போதைய வார்டு எண்- 8 கட்டிட எண்கள்.4 முதல் 35a வரை	73
		வரி விதிக்கப்படாதவை	17
5	இவ்வார்டில் உள்ள கட்டிடங்களின் எண்கள் (தெரு வாரியாக) மொத்த குடியிருப்புகளின் எண்ணிக்கை-303	இராமகிரி : 1, 1A, 1A1, 1a2, 1a3, 3, 3a, 3b, 3c, 4, 4a, 4b, 5F, 7B, 7a, 7a1, 7a2, 7a3, 7a4, 7b, 28A2, 28A3, 28a1, 25a1, 51a, 8A, 8a1, 8b, 8C, 9, 10B, 10C, 11, 10a, 14a, 15, 15B, 92A, 15a, 16, 16a, 17, 18, 18a, 18a1, 18c, 19, 20B, 20C, 23, 24, 25, 25a, 28, 28a, 28a1, 29, 30, 30a, 31a, 33, 33A, 34, 35, 35A, 37, 37A, 37B, 37C, 37D, 37E, 37F1, 37G, 37K, 37G1, 37H, 37, 37i, 39, 40, 40A, 45, 45C, 45A, 45A2, 45A1, 45B, 46A, 46B, 46B1, 46B2, 46C, 46C2, 46C3, 46C4, 46H1, 46e2, 46e3, 46e1, 46e5, 46e4, 46G, 46H, 46H2, 46, 46G2, 46i, 46I1, 50, 50A, 50A, 50A2, 50C, 51, 50D, 52, 50E, 53, 54, 55, 56, 56A, 57, 58A, 59, 60, 60A, 60a1, 60B, 61, 61A, 61a, 62, 63, 64, 64A, 65, 66, 67, 67A, 68, 70, 70A, 70A1, 72, 74, 77A, 77A1, 77A2, 77A3, 77B, 77C, 77D, 77, 78, 78A, 78B, 79, 80, 80A, 82, 82A, 82B, 82B1, 82B2, 82B3, 82B4, 18A, 83, 87A, 90, 90B, 91, 92, 93, 93A, 93B, 94, 94A, 91A1, 96, 96A, 96A2, 96A3, 77A, 10B, 82A2, 64A, 66A, 19A, 37D, 27, 3F1, 37H, 46E, 46D, 5B1, 7C, 7D, 7E, 17A, 18C, 82B5, 3E, 78A1, 37L, 19A, 19b, 15G, 87A1, 28A4, 25a1, 26 =213	213
		இராமகிரி ஆர் சி காலனி : 4, 4a, 4a1, 4a2, 4B1, 4C, 5, 7, 8, 7B, 10, 10a, 10B, 11a, 11a1, 13, 13a, 13a1, 13B2, 15, 15a, 16, 17a, 17a1, 19, 20a, 21, 23, 23a, 23a1, 23a2, 24, 25, 25a, 26, 26a, 26a1, 26a2, 26V, 30a, 30a1, 30A1, 32, 26B, 20B, 4C, 25a, 25A, 25, 25B, 35, 35a, 21, 11a, 11a1, 11a2, 11a3, 13B, 13C, 15a, 15a1, 5a1, 13a2, 10D1, 41A4, 15A2, 15A3, 25B, 25A4, 15A3, 12A3, 13A3, 8-4A3 =73	73
		வரி விதிக்கப்படாதவை	17
		மொத்த குடியிருப்புகளின் எண்ணிக்கை	303
6	இவ்வார்டின் எல்லைகள்		
	வடக்கு	வார்டு - 10 விராலியட்டி	
	கிழக்கு	ஆர்.கோம்பை ஊராட்சி	
	தெற்கு	ஆர்.கோம்பை ஊராட்சி	
	மேற்கு	வார்டு - 14 பொம்மாநாயக்கன்பட்டி	
7	இவ்வார்டின் மக்கள் தொகை	963	
8	பாளையம் உள்ளாட்சி அமைப்பில் உள்ள இவ்வார்டின் மக்கள் தொகையை விட குறைவாகவோ / கூடுதலாகவோ இருப்பின் அதற்கான காரணம்	-	
9	குறிப்பு	-	

இடம் :

நாள் :

கையொப்பம் :

பெயர் :

பதவி :



இ.மத்தியாஸ்

செயல் அலுவலர்/ மறுவரையறை அலுவலர்

பாளையம் பேரூராட்சி